



ISSN 0030-0713

SVEZAK 9

OGLAS ZA POMORCE

NOTICE TO MARINERS

**HRVATSKI HIDROGRAFSKI INSTITUT
SPLIT - HRVATSKA**

Rujan / September 2015.

Oglasi / Notices: 1 - 29

"OGLAS ZA POMORCE" mjesečno je izdanje. Donosi obavijesti za ažuriranje pomorskih karata i navigacijskih publikacija Hrvatskog hidrografskog instituta za Jadransko more, Jonsko more i Malteške otoke.

"OGLAS ZA POMORCE" is a monthly edition. Contains information for keeping up-to-date Croatian charts and nautical publications for Adriatic Sea, Ionian Sea and Maltese Islands.

SADRŽAJ - CONTENTS

- I.** UVODNA OBJAŠNENJA, PREGLED ISPRAVAKA
Explanatory Notes, Index of Corrections
- II.** ISPRAVCI KARATA
Corrections to Charts
- III.** ISPRAVCI PELJARA
Corrections to Sailing Directions
- IV.** ISPRAVCI POPISA SVJETALA
Corrections to List of Lights
- V.** ISPRAVCI RADIOSLUŽBE
Corrections to Radio Service
- VI.** ISPRAVCI KATALOGA
Corrections to Catalogue
- VII.** NAVIGACIJSKI RADIOOGLASI
Reprints of Radio Navigational Warnings
- VIII.** OBAVIJESTI
Information

O svim promjenama važnima za sigurnost plovidbe molimo obavijestiti: HRVATSKI HIDROGRAFSKI INSTITUT, Nautički odjel, Zrinsko-Frankopanska 161, 21000 Split Tel.: +385/0/21/308-845, 098233450, Fax: 021/347-208, E-mail: naut@hhi.hr, www.hhi.hr / Tiskani formular je sastavni dio Oglasa.

For all changes important for the safety of navigation please notify: HYDROGRAPHIC INSTITUTE OF THE REPUBLIC OF CROATIA Nautical Department, Zrinsko-Frankopanska 161, 21000 Split, Croatia, Tel.: +385/0/21/308-845, 098233450, Fax: 021/347-208, E-mail: naut@hhi.hr, www.hhi.hr

The form, which is convenient for sending a report, is given at the end of this issue.

Godišnja pretplata / Annual Subscription: 330,00 kn

v.d. RAVNATELJA
doc.dr.sc. Nenad Leder

I

Uvodna objašnjenja *Explanatory Notes*

RADIOOGLASE za istočni dio Jadrana svakodnevno odašiljaju hrvatske obalne radiopostaje.

RADIO NAVIGATIONAL WARNINGS for east Adriatic coast are broadcasted daily by Croatian coastal radio stations.

DUBINE I VISINE određene su u metrima. Dubine se odnose na srednju razinu nižih niskih voda živih morskih mijena, a visine na srednju morsku razinu.

DEPTHS are in meters and are reduced to Chart Datum which is Mean Lower Low Water Springs.

HEIGHTS are above Mean Sea Level.

SEKTORI VIDLJIVOSTI svjetala i pokriveni smjerovi imaju vrijednost more-kopno (otok), ako nije drugačije naglašeno. Daljina vidljivosti svjetala izrađena je u nautičkim miljama za visinu motriteljeva oka (5m).

SECTORS OF LIGHTS. The limits of sectors and areas of visibility, and the alignment of direction lights and leading lights are given as seen from seaward. Range in nautical miles is given for the height of eye of the observer - 5 metres.

Svi oglasi za ispravak karata iz prethodne godine objavljuju se u OZP za siječanj tekuće godine.

All Notices for correction to charts of previous year are printed in January issue of the current year.

OZP	Oglas za pomorce	- Notices to Mariners
PS	Popis svjetala i signala za maglu	- List of Lights
RS	Radioslužba za pomorce	- Radio Service
RO	radiooglas	- Radio warnings
M	nautička milja	- Nautical mile
AN		- Avvisi ai Naviganti
ANM		- Admiralty Notices to Mariners
L/L		- Admiralty List of Lights
(P)	prethodni oglasi	- Preliminary Notices
(T)	privremeni oglasi	- Temporary Notices
HHI	Hrvatski hidrografski institut	- Hydrographic Institute of the Republic of Croatia
MK	male karte	

I
Pregled ispravaka
Index of corrections

Karte <i>Charts</i>	Oglas broj <i>Notices No.</i>	Publikacije <i>Publications</i>	Oglas broj <i>Notice No.</i>
- 101	3	Peljar I	8, 9, 10, 11(T), 12, 13, 14, 15
- 300-31	2, 3, 4		
- 300-32	3, 4	Peljar za male brodove:	
		- I dio	16, 17, 18, 19(T)
- 152	2, 3, 4	- II dio	20, 21, 22, 23, 24
- INT 3410	2	Popis svjetala i signala za maglu	25, 26, 27
- 100-15	1	Radioslužba za pomorce	28
- 100-17	2, 3		
- 100-19	2, 3, 4	Ispravci Kataloga	29
- 100-20	3, 4		
- 100-21	5		
- 100-28	7		
- 50-20	7		
- Plan 32	3, 4		
- Plan 47	6		

II

ISPRAVCI KARATA *Corrections to Charts*

JADRANSKO MORE - ADRIATIC SEA HRVATSKA - CROATIA

1 - 9/15 **Zapadna obala Istre, Plan 11, Piran, Izola: granice planova**

1. Prekrižiti — (granice Plana Piran) na spojnici približnih pozicija:

- a) 45°31.7'N - 013°33.7'E
- b) 45°31.7'N - 013°34.1'E
- c) 45°31.5'N - 013°33.7'E
- d) 45°31.5'N - 013°34.1'E

2. Prekrižiti — (granice Plana Izola) na spojnici približnih pozicija:

- a) 45°32.7'N - 013°39.0'E
- b) 45°32.7'N - 013°40.0'E
- c) 45°31.9'N - 013°40.0'E
- d) 45°31.9'N - 013°39.0'E

Istra, west coast, Plan 11, Piran, Izola: Plan border

1. Delete — (Plan Piran reference border) in area bounded by:


- a) 45°31.7'N - 013°33.7'E
- b) 45°31.7'N - 013°34.1'E
- c) 45°31.5'N - 013°33.7'E
- d) 45°31.5'N - 013°34.1'E

2. Delete — (Plan Izola reference border) in area bounded by:


- a) 45°32.7'N - 013°39.0'E
- b) 45°32.7'N - 013°40.0'E
- c) 45°31.9'N - 013°40.0'E
- d) 45°31.9'N - 013°39.0'E

Karta (posljednji ispravak) - Chart (Last correction): 100-15 (31-2/15).

2 - 9/15 **Otočić Greben zapadni: AIS**


Ucrtati  AIS na 44°20.0'N - 014°41.7'E

Islet Greben zapadni: AIS


Insert  AIS in 44°20.0'N - 014°41.7'E

Karte (posljednji ispravak) - Chart (Last correction): 100-17(2-3/15); 100-19(3-7/15); 300-31(1-8/15); 152(2-3/15); INT 3410(1-8/15).

3 - 9/15 **Veli rat: AIS**


Ucrtati  AIS na 44°09.1'N - 014°49.5'E

Veli rat: AIS

Insert  AIS in 44°09.1'N - 014°49.5'E

Karte (posljednji ispravak) - Chart (Last correction): 101(1-8/15); 300-31(2-9/15); 300-32(2-4/15); 152(2-9/15); 100-17(2-9/15); 100-19(2-9/15); 100-20(1-6/15); PLAN 32(13- 4/14).

4 - 9/15 **Otočić Tri sestrice: AIS**

Ucrtati  AIS na 44°10.3'N - 015°01.0'E


Islet Tri sestrice: AIS

Insert  AIS in 44°10.3'N - 015°01.0'E

Karte (posljednji ispravak) - Chart (Last correction): 300-31(3-9/15); 300-32(3-9/15); 152(3-9/15); 100-19(3-9/15); 100-20(3-9/15); PLAN 32(3-9/15).

II

5 - 9/15 Kaštelanski zaljev, Divulje - Čiovo: podmorski ispust

Ucrtati  spajanjem pozicija:


Divulje - Čiovo

- a) 43°31.7'N - 016°18.3'E
- b) 43°30.8'N - 016°17.75'E

Čiovo - more

- a) 43°29.2'N - 016°18.15'E
- b) 43°27.9'N - 016°18.1'E

Kaštelanski zaljev, Divulje - Čiovo: submarine outfall

Insert  by joining positions:

Divulje - Čiovo


- a) 43°31.7'N - 016°18.3'E
- b) 43°30.8'N - 016°17.75'E

Čiovo - open sea

- a) 43°29.2'N - 016°18.15'E
- b) 43°27.9'N - 016°18.1'E

Karta (posljednji ispravak) - Chart (Last correction): 100-21(5-8/15).

6 - 9/15 Kaštelanski zaljev, Divulje - Čiovo: podmorski ispust

Ucrtati  spajanjem pozicija:


Divulje - Čiovo

- a) 43°31'44.2"N - 016°18'18.7"E
- b) 43°31'37.3"N - 016°18'19.4"E
- c) 43°31'03.0"N - 016°17'54.0"E

Čiovo - more

- a) 43°29'12.2"N - 016°18'08.3"E
- b) 43°28'00.0"N - 016°18'06.5"E

Kaštelanski zaljev, Divulje - Čiovo: submarine outfall

Insert  by joining positions:

Divulje - Čiovo


- a) 43°31'44.2"N - 016°18'18.7"E
- b) 43°31'37.3"N - 016°18'19.4"E
- c) 43°31'03.0"N - 016°17'54.0"E

Čiovo - open sea


- a) 43°29'12.2"N - 016°18'08.3"E
- b) 43°28'00.0"N - 016°18'06.5"E

Karta (posljednji ispravak) - Chart (Last correction): PLAN 47(14-11/14).

7 - 9/15 Dubrovnik, Grebeni, hrid Seka velika: signalna svjetleća oznaka, kardinalna W

Ucrtati  na 42°39'03"N - 18°03'45"E i upisati: BK(9) 15s 5m 3M

Dubrovnik, Grebeni, Hrid Seka Velika: beacon cardinal W

Insert  in 42°39'03"N - 18°03'45"E and insert: BK(9) 15s 5m 3M

Karte (posljednji ispravak) - Charts (Last correction): 50-20(16-1/15); 100-28(2-12/10).

III

ISPRAVCI PELJARA *Corrections to Sailing Directions*

PELJAR I - JADRANSKO MORE - ISTOČNA OBALA Izdanje - *Edition 2012.*

8 - 9/15 PULA: pristanište za hidroavione

Redak 13, promijeniti:

stoji: Dio obale od marine do mosta brodogradilišta namijenjen je ribarskim brodovima, a krajnji SW dio za vez brodica.

treba: Dio obale od marine do mosta brodogradilišta namijenjen je ribarskim brodovima i pristaništu za hidroavione, a krajnji SW dio za vez brodica. Pristanište za hidroavione nalazi se sjeverno od mosta brodogradilišta prema marini. Ponton pristaništa postavljen je paralelno s obalnim zidom Rive luke Pule na udaljenosti od 5,50 metra od obale u dužini od 30 metara i širini od 4 metra.

str. 42

9 - 9/15 PAŠKI KANAL, DONJI RT: površina za slijetanje i uzlijetanje hidroaviona

Redak 11, dodati:

Na sjeverozapadnom dijelu otoka Dolin kod rta Donji rt određena je površina za slijetanje i uzlijetanje hidroaviona unutar spojnice pozicija:

a) 44°44'24.7"N - 014°45'52.8"E

b) 44°44'24.7"N - 014°46'23.8"E

c) 44°43'48.7"N - 014°45'52.8"E

d) 44°43'48.7"N - 014°46'23.8"E

str. 92

10 - 9/15 RAB: pristanište za hidroavione

Redak 12, dopuniti:

Na vanjskom dijelu lukobrana Punpurela postavljen je koljenasti plutajući ponton za pristajanje i vez hidroaviona te prihvat putnika. Ponton je postavljen u dužini od 20 metara i širini od 4 metra. Ploviti smanjenom brzinom.

str. 94

11(T)- 9/15 PRIVLAČKI GAZ, prolaz: zabrana plovidbe

Redak 47, dodati:

UPOZORENJE: U prolazu Privlački gaz, zbog radova na proširenju i produbljenju plovnog kanala, zabranjena je plovidba. Područje radova na prilazima prolazu (SW i NE strana) označeno je dvjema žutim svjetlećim plutačama posebnog značaja.

str. 134

12 - 9/15 KAŠTELANSKI ZALJEV: pristanište za hidroavione

Redak 37, UPOZORENJE, dopuniti:

U zapadnom dijelu pristaništa Resnik postavljen je koljenasti plutajući ponton za pristajanje i vez hidroaviona te prihvat putnika. Ponton je postavljen u dužini od 45 metara i širini od 4 metra. Glava unutarnjeg dijela pontona označena je stalnim bijelim svjetlom. Ploviti smanjenom brzinom.

str. 214

13 - 9/15 JUŽNA LUKA: pristanište za hidroavione

Redak 20, VEZ, dodati:

U istočnom dijelu Gradske luke Split, na dijelu akvatorija uz Obalu kneza Domagoja, između Gata sv. Duje i glavnog lukobrana, odnosno između veza br. 23 i br. 24 postavljen je plutajući ponton za pristajanje i vez hidroaviona te prihvat putnika. Ponton je postavljen paralelno s obalnim zidom Obale kneza Domagoja na udaljenosti od 5,50 metra od obale u dužini od 30 metara i širini od 4 metra. Sjeverni rub vanjskog dijela pontona označen je stalnim bijelim svjetlom. Ploviti oprezno i smanjenom brzinom.

str. 220

14 - 9/15 JELSA: pristanište za hidroavione

Redak 11, VEZ, dodati:

Na unutrašnjoj glavi južnog pristana postavljen je ponton za pristajanje i vez hidroaviona te prihvat putnika.

str. 238

15 - 9/15 UBLI: pristanište za hidroavione

Redak 25, VEZ, dodati:

Uz mali pristan postavljen je ponton za pristajanje i vez hidroaviona te prihvat putnika.

str. 265

III
PELJAR ZA MALE BRODOVE - I DIO
(Adriatic Sea Pilot - Volume I)
Izdanje - Edition 2002

16 - 9/15 PULA, luka: pristanište za hidroavione

VEZ, dodati:

Dio obale od marine do mosta brodogradilišta namijenjen je ribarskim brodovima i pristaništu za hidroavione, a krajnji SW dio za vez brodica. Pristanište za hidroavione nalazi se sjeverno od mosta brodogradilišta prema marini. Ponton pristaništa postavljen je paralelno s obalnim zidom Rive luke Pule na udaljenosti od 5,50 metra od obale u dužini od 30 metara i širini od 4 metra.

str. 99

17 - 9/15 RAB, luka: pristanište za hidroavione

VEZ, dodati:

Na vanjskom dijelu lukobrana Punpurela postavljen je koljenasti plutajući ponton za pristajanje i vez hidroaviona te prihvat putnika. Ponton je postavljen u dužini od 20 metara i širini od 4 metra. Ploviti smanjenom brzinom.

str. 183

18 - 9/15 PAŠKI KANAL, DONJI RT: površina za slijetanje i uzlijetanje hidroaviona

UPUTE ZA PLOVIDBU, dodati:

Na sjeverozapadnom dijelu otoka Dolin kod rta Donji rt određena je površina za slijetanje i uzlijetanje hidroaviona unutar spojnice pozicija:

- a) 44°44'24.7"N - 014°45'52.8"E
- b) 44°44'24.7"N - 014°46'23.8"E
- c) 44°43'48.7"N - 014°45'52.8"E
- d) 44°43'48.7"N - 014°46'23.8"E

str. 187

19(T) - 9/15 PRIVLAČKI GAZ, prolaz: zabrana plovidbe

UPOZORENJE, dodati:

U prolazu Privlački gaz, zbog radova na proširenju i produbljenju plovnog kanala, zabranjena je plovidba. Područje radova na prilazima prolazu (SW i NE strana) označeno je dvjema žutim svjetlećim plutačama posebnog značaja.

str. 244

III
PELJAR ZA MALE BRODOVE - II DIO
(Adriatic Sea Pilot - Volume II)
Izdanje - Edition 2003

20 - 9/15 Prije teksta TROGIR, luka, dodati:

SEGET DONJI, MARINA:

U sjevernom dijelu Trogirskog kanala u mjestu Seget Donji nalazi se marina sa 400 vezova u moru i na kopnu. S unutrašnje strane vanjskog gata marine brodovi se vezuju u četverovez, a s vanjske strane gata bočno. Glava gata na približno 43°30.9'N - 016°14.5'E označena je svjetlom karakteristike Z Bl(3) 9s 5m 2M s potamnjenim sektorom od 040° do 090°.

str. 180

21 - 9/15 KAŠTELANSKI ZALJEV: pristanište za hidroavione

UPOZORENJE, dopuniti:

U zapadnom dijelu pristaništa Resnik postavljen je koljenasti plutajući ponton za pristajanje i vez hidroaviona te prihvat putnika. Ponton je postavljen u dužini od 45 metara i širini od 4 metra. Glava unutarnjeg dijela pontona označena je stalnim bijelim svjetlom. Ploviti oprezno i smanjenom brzinom.

str. 182

22 - 9/15 SPLIT, luka: pristanište za hidroavione

VEZ, dodati:

U istočnom dijelu Gradske luke Split, na dijelu akvatorija uz Obalu kneza Domagoja, između Gata sv. Duje i glavnog lukobrana, odnosno između veza br. 23 i br. 24 postavljen je plutajući ponton za pristajanje i vez hidroaviona te prihvat putnika. Ponton je postavljen paralelno s obalnim zidom Obale kneza Domagoja na udaljenosti od 5,50 metra od obale u dužini od 30 metara i širini od 4 metra. Sjeverni rub vanjskog dijela pontona označen je stalnim bijelim svjetlom. Ploviti oprezno i smanjenom brzinom.

str. 186

23 - 9/15 JELSA, luka: pristanište za hidroavione

VEZ, dodati:

Na unutrašnjoj glavi južnog pristana postavljen je ponton za pristajanje i vez hidroaviona te prihvat putnika.

str. 206

24 - 9/15 UBLLI, luka: pristanište za hidroavione

VEZ, dodati:

Uz mali pristan postavljen je ponton za pristajanje i vez hidroaviona te prihvat putnika.

str. 258

IV
ISPRAVCI POPISA SVJETALA
Corrections to List of Lights

POPIS SVJETALA I SIGNALA ZA MAGLU
Izdanje - Edition 2014

25 - 9/15							
353 E3052	Otočić Greben zapadni	44 20.0 14 41.7	Fl R 5s	21	6	Četverokutna kamena kula, 4m	(0,5+4,5)s AIS
26 - 9/15							
365 E3098	- Veli rat	44 09.1 14 49.5	Fl(2) W 20s	41	22	Žutosmeđa kula s galerijom nad kućom, 36m	(0,8+4,4;0,8+14)s Rez. svjetlo 10M AIS
27 - 9/15							
370 E3106	SREDNJI KANAL Otočić Tri sestrice	44 10.3 15 01.0	Fl(2) WR 5s	16	W8 R6	Četverokutna kamena kula uz kuću, 16m	(0,5+1;0,5+3)s W234-225 (351) R225-234 (9) preko pličine Sajda AIS

V
ISPRAVCI RADIOSLUŽBE
Corrections to Radio Service

RADIOSLUŽBA
Izdanje - Edition 2012

28 - 9/15 Automatski identifikacijski sustav (AIS)

Automatski identifikacijski sustav (AIS) Type 1 - AtoN Station uspostavljen je na sljedećem svjetlu:

Ime stanice <i>Station name</i>	Pozicija <i>Position</i>	MMSI <i>MMSI</i>	Detalji usluge <i>Service Details</i>	Status <i>Status</i>	Vrsta poruke <i>TransmittedMessageType</i>
Otočić Greben zapadni	44°20.0'N - 014°41.7'E	992381340	Svjetlo bez sektora <i>Light without sectors</i>	U uporabi <i>In service</i>	AtoN izvješće (poruka 21) <i>AtoN report (message21)</i>
Veli Rat	44°09.1'N - 014°49.5'E	992381060	Svjetlo bez sektora <i>Light without sectors</i>	U uporabi <i>In service</i>	AtoN izvješće (poruka 21) <i>AtoN report (message21)</i>
Otočić Tri sestrice	44°10.3'N - 015°01.0'E	992381330	Svjetlo sa sektorom <i>Light with sectors</i>	U uporabi <i>In service</i>	AtoN izvješće (poruka 21) <i>AtoN report (message21)</i>

str. 32

VI
ISPRAVCI KATALOGA
Corrections to Catalogue

KATALOG POMORSKIH KARATA I NAUTIČKIH PUBLIKACIJA
Izdanje - Edition 2013

29 - 9/15 Plan 11, ZAPADNA OBALA ISTRE (planovi luka), Izola, Piran: brisanje

U poglavlju PRILAZNE KARTE I PLANOVI, za plan 11 ZAPADNA OBALA ISTRE, u stupcu Naziv karte ili plana, brisati: Izola i Piran; u stupcu Mjerilo 1:, brisati: 7 500 i 3 500.

str. 23

VII
NAVIGACIJSKI RADIOOGLASI
RADIO NAVIGATIONAL WARNINGS

RADIOOGLASI na snazi 22. rujna 2015. u 1000 LT (0800 UTC)

2015. godina

- 0173 Do daljnega m/b "SUŠAC" obavlja radove na 43°19.9'N - 016°24.2'E (rt Livka). Ploviti oprezno i smanjenom brzinom.
- 0172 Splitski kanal, Otok Šolta, Rt Livka, svjetleća oznaka, PS 574/E3338, na 43°19.8'N - 016°24.2'E pogašeno.
- 0171 Od 20. do 27. rujna regata na ruti Luka Rijeka - Porto Montenegro (Crna gora) - Luka Rijeka. Ploviti oprezno.
- 0169 Trogirski kanal, svjetleća plutača, na 43°30.47'N - 016°14.19'E (WGS 84) postavljena. Karakteristika Ž BI 10 sekundi 5 milja.
- 0165 Murtersko more, Pirovački zaljev, Pirovac, gat, svjetlo PS 440/E3214 na 43°49.0'N - 015°40.3'E promjenjena karakteristika u: Z BI(2) 5 sekunde 6 metara 3 milje. Sektor potamnjenja od 070° do 140° (070°).
- 0164 1. Murtersko more, Pirovački zaljev, Marina Pirovac, zapadni glava lukobrana, lateralna lijeva strana, na 43°48.936'N - 015°39.744'E (WGS 84) postavljeno. Karakteristika: C BI(3) 8 sekundi 4,5 metara 4 milje. Sektor potamnjenja od 213° do 295° (082°).
2. Murtersko more, Pirovački zaljev, Marina Pirovac, južna glava lukobrana, lateralna lijeva strana, na 43°48.907'N - 015°39.935'E (WGS 84) postavljeno. Karakteristika: C BI 3 sekundi 4,2 metara 2 milje. Sektor potamnjenja od 068° do 103° (035°).
3. Murtersko more, Pirovački zaljev, Marina Pirovac, sjeverna glava lukobrana, lateralna desna strana, na 43°48.923'N - 015°39.911'E (WGS 84) postavljeno. Karakteristika: Z BI 3 sekundi 4,2 metara 2 milje. Sektor potamnjenja od 311° do 097° (146°).
- 0163 Rt Gaj, Novalja, svjetleća plutača, žuta, poseban značaj na 44°33.924'N - 014°51.580'E (WGS84) postavljena.
Karakteristika: Ž BI 2 sekunde 1 milju.
- 0162 Na približno 43°23.3'N - 016°33.2'E (luka Supetar, rt Sv. Nikola) zabranjena plovidba, ribarenje i podvodne aktivnosti u polumjeru 50 metara.
- 0160 Rapski kanal, Rt Šilo podvodni radovi na 44°51.039'N - 014°45.238'E označeni svjetlećom plutačom, karakteristike: Ž BI 2 sekunde 2 milje. Ploviti oprezno.
- 0158 Kaštelanski zaljev, svjetleća plutača, žuta, poseban značaj na 43°31.036'N - 016°24.734'E postavljena.
Karakteristika: PIŽ BI 10 sekundi 5 milja. Plovidba između svjetleće plutače i obale zabranjena.
- 0157 Do daljnega odsukavanje brodova "OREBIĆ" i "KRKA" unutar spojnice pozicija (Marjan, sjeverna strana):
a) 43°30.900'N - 016°24.639'E b) 43°31.000'N - 016°24.639'E c) 43°31.000'N - 016°24.722'E d) 43°30.900'N - 016°24.722'E
Zabranjena plovidba, ribarenje i podvodne aktivnosti.
- 0150 1. Signalna oznaka, lateralna lijeva strana, na 43°31.097'N - 016°16.025'E (WGS 84) pogašeno.
2. Trogirski kanal, plutača II, svjetleća plutača PS 542, lateralna desna strana, na 43°31.142'N - 016°16.012'E (WGS 84) pogašeno.
Karakteristika Z BI 2 u grupi 5 sekundi 3 milje.
- 0149 1. Svjetleća plutača, lateralna desna strana, na 43°31.072'N - 016°16.025'E (WGS 84) postavljena.
Karakteristika Z BI(2) 5 sekundi 3 milje.
2. Svjetleća plutača, lateralna lijeva strana, na 43°31.047'N - 016°16.021'E (WGS 84) postavljena.
Karakteristika C BI 5 sekundi 2 milje.
3. Zglobno-elastična svjetleća oznaka, lateralna desna strana, na 43°31.073'N - 016°15.876'E (WGS 84) postavljena.
Karakteristika Z BI 2 sekunde 2 milje.
4. Zglobno-elastična svjetleća oznaka, lateralna lijeva strana, na 43°31.051'N - 016°15.881'E (WGS 84) postavljena.
Karakteristika C BI 2 sekunde 2 milje.
5. Svjetleća plutača, lateralna desna strana, na 43°31.075'N - 016°15.747'E (WGS 84) postavljena.
Karakteristika Z BI 3 sekunde 2 milje.
6. Svjetleća plutača, lateralna lijeva strana, na 43°31.050'N - 016°15.746'E (WGS 84) postavljena.
Karakteristika C BI 3 sekunde 2 milje.
- 0146 Do daljnega radovi izgradnje mosta Trogir-Otok Čiovo. Ploviti oprezno i smanjenom brzinom.
- 0144 1. Svjetleća plutača, lateralna lijeva strana, na 45°14.426'N - 014°35.585'E (WGS 84) postavljena.
Karakteristika C BI 2 sekunde 2 milje.
2. Svjetleća plutača, lateralna desna strana, na 45°14.471'N - 014°35.624'E (WGS 84) postavljena.
Karakteristika Z BI 2 sekunde 2 milje.
- 0142 Drvenički kanal, Rt Čubrijan, svjetleća oznaka, PS 540/E3308, na 43°30.7'N - 016°14.6'E pogašeno.
- 0141 1. Svjetleća plutača, lateralna desna strana, na 43°30.725'N - 016°14.199'E (WGS 84) postavljena.
Karakteristika Z BI 2 sekunde 4 milje.
2. Svjetleća plutača, lateralna lijeva strana, na 43°30.875'N - 016°14.295'E (WGS 84) postavljena.
Karakteristika C BI 2 sekunde 3 milje.
- 0132 Luka Ždrelac, svjetleća plutača, lateralna lijeva strana na 44°00.8'N - 015°15.6'E, postavljena.
Karakteristika: C BI(2) 5 sekundi 4 milje.
- 0129 Luka Ždrelac, prilazna oznaka I, PS419/E3171,75 na 44°00.8'N - 015°15.6'E, porušena.
- 0126 Do daljnega na 43°31.188'N - 016°16.103'E (WGS 84) postavljen svjetleći žuti stup (meterološko-oceanografska postaja).
Karakteristika: Ž BI 1 sekundu 3 metra 2 milje. Ploviti oprezno i smanjenom brzinom.
- 0115 U Velebitskom kanalu plutaju dijelovi kaveza marikulture. Ploviti oprezno.
- 0095 Zabranjena plovidba od 42°40'17.1"N - 018° 07'46.7"E do 42°40'17.8"N - 018°07'47.0"E (Rijeka dubrovačka, Komolac) zbog nedovoljne dubine.

VII

- 0082 RADOVI U PODRUČJU VRGADSKOG KANALA IZMEĐU POZICIJA
 a) 43°50.69'N - 015°30.67'E
 b) 43°50.66'N - 015°30.96'E
 c) 43°50.61'N - 015°31.28'E
 d) 43°50.57'N - 015°31.24'E
 PLOVITI OPREZNO.
- 0061 Do daljnjega tegljač vuče tegalj od Uvala Slano 42°46'59"N - 017°53'23"E do Mljetski kanal 42°41'10"N - 017°50'12"E. Ploviti oprezno.
 0050 U prolazu Privlački gaz zbog radova na proširenja i produbljenja plovnog kanala zabranjena je plovidba. Područje radova označeno je dvjema žutim svjetlećim plutačama, posebnog značaja na prilazima prolazu (SW i NE strana).

RADIO NAVIGATIONAL WARNINGS in force on 22nd September 2015 at 1000 LT (0800 UTC)

Year 2015.

- 0173 *Untill next notice works by m/v "SUSAC" in 43°19.9'N - 016°24.2'E (Livka, cape) Wide berth and reduced speed requested.*
- 0172 *Splitski kanal, Otok Šolta, Rt Livka, lighted mark, LL 574/E3338 in 43°19.8'N - 016°24.2'E unlit.*
- 0171 *From September 20th to September 27st regatta on route port of Rijeka - Porto Montenegro (Montenegro) - port of Rijeka. Wide berth requested.*
- 0169 *Trogirski kanal, lighted buoy in 43°30.47'N - 016°14.19'E (WGS 84) established. Characteristics: Fl Y 10 seconds 5 miles.*
- 0165 *Murtersko more, Pirovački zaljev, Pirovac, breakwater, head, light LL 440/E3214 in 43°49.0'N - 015°40.3'E characteristic changed to: Fl G 5(2) seconds 6 meters 3 miles. Obscured sector from 070° do 140° (070°).*
- 0164 *1. Murtersko more, Pirovački zaljev, Marina Pirovac, W brakewater, Head, port hand in 43°48.936'N - 015°39.744'E (WGS 84) established. Characteristic: Fl R(3) 8 second 4,5 meters 4 miles. Obscured sector from 213° do 295° (082°).
 2. Murtersko more, Pirovački zaljev, Marina Pirovac, S Breakwater, Head, port hand in 43°48.907'N - 015°39.935'E (WGS 84) established. Characteristic: Fl R 3 second 4,2 meters 2 miles. Obscured sector from 068° do 103° (035°).
 3. Murtersko more, Pirovački zaljev, Marina Pirovac, N Breakwater, Head, starboard hand in 43°48.923'N - 015°39.911'E (WGS 84) established. Characteristic: Fl G 3 second 4,2 meters 2 miles. Obscured sector from 311° do 097° (146°).*
- 0163 *Cape Gaj, Novalja, lighted buoy, yellow, special mark in 44°33.924'N - 014°51.580'E (WGS84) established. Characteristic: Fl Y 2 seconds 1 mile.*
- 0162 *On vicinity 43°23.3'N - 016°33.2'E (Supetar, port, Sv. Nikola, cape) in radius 50 meters navigation, fishing and underwater activity prohibited.*
- 0160 *Rapski kanal, Rt Šilo underwater works in 44°51.039'N - 014°45.238'E marked with lighted buoy, characteristic: Fl Y 2 seconds 2 miles. Wide berth requested.*
- 0158 *Kaštelanski zaljev, lighted buoy, yellow, special mark in 43°31.036'N - 016°24.734'E established. Characteristic : Fl BuY 10 seconds 5 miles. Navigation between lighted buoy and coast prohibited.*
- 0157 *Until next notice refloating of vessels "Orebić" and "Krka" in area bounded by (Marjan, N side):
 a) 43°30.900'N - 016°24.639'E b) 43°31.000'N - 016°24.639'E c) 43°31.000'N - 016°24.722'E d) 43°30.900'N - 016°24.722'E
 Navigation, fishing and underwater works in area prohibited.*
- 0150 *1. Signal mark, port hand in 43°31.097'N - 016°16.025'E (WGS 84) unlit.
 2. Trogirski kanal, plutača II, LL 542, lighted mark, starboard hand in 43°31.142'N - 016°16.012'E (WGS 84) unlit. Characteristics: Fl G (2) 5 seconds 3 miles.*
- 0149 *1. Lighted buoy, starboard hand in 43°31.072'N - 016°16.025'E (WGS 84) established. Characteristics: Fl (2) G 5 seconds 3 miles.
 2. Lighted buoy, port hand in 43°31.047'N - 016°16.021'E (WGS 84) established. Characteristics: Fl R 5 seconds 2 miles.
 3. Lighted mark, starboard hand in 43°31.073'N - 016°15.876'E (WGS 84) established. Characteristics: Fl G 2 seconds 2 miles.
 4. Lighted mark, port hand in 43°31.051'N - 016°15.881'E (WGS 84) established. Characteristics: Fl R 2 seconds 2 miles.
 5. Lighted buoy, starboard hand in 43°31.075'N - 016°15.747'E (WGS 84) established. Characteristics: Fl G 3 seconds 2 miles.
 6. Lighted buoy, port hand in 43°31.050'N - 016°15.746'E (WGS 84) established. Characteristics: Fl R 3 seconds 2 miles.*
- 0146 *Until next notice works on bridge construction Trogir-Otok Čiovo. Wide berth and reduced speed requested.*
- 0144 *1. Lighted buoy, port hand in 45°14.426'N - 014°35.585'E (WGS 84) established. Characteristics: Fl R 2 seconds 2 miles.
 2. Lighted buoy, starboard hand in 45°14.471'N - 014°35.624'E (WGS 84) established. Characteristics: Fl G 2 seconds 2 miles.*
- 0142 *Drvenički kanal, Rt Čubrijan, lighted mark, LL 540/E3308 in 43°30.7'N - 016°14.6'E unlit.*
- 0141 *1. Lighted buoy, starboard hand in 43°30.725'N - 016°14.199'E (WGS 84) established. Characteristics: Fl G 2 seconds 4 miles.
 2. Lighted buoy, port hand in 43°30.875'N - 016°14.295'E (WGS 84) established. Characteristics: Fl R 2 seconds 3 miles.*
- 0132 *Ždrelac, port, lighted buoy, port-hand mark in 44°00.8'N - 015°15.6'E, established. Characteristic: Fl(2) R 5 seconds 4 miles.*
- 0129 *Ždrelac, port, approaching mark I, PS419/E3171,75 in 44°00.8'N - 015°15.6'E, destroyed.*
- 0126 *Until next notice in 43°31.188'N - 016°16.103'E (WGS 84) lighted yellow pole established. Characteristic: Fl Y 1 second 3 meters 2 miles. Wide berth and reduced speed requested.*

VII

- 0115 *Velebitski kanal, part of mariculture cage float. Wide berth requested.*
- 0095 *Navigation from 42°40'17.1"N - 018°07'46.7"E to 42°40'17.8"N - 018°07'47.0"E (Rijeka dubrovačka, Komolac) prohibited due less water reported.*
- 0082 *WORKS IN VRGADSKI KANAL AREA BETWEEN POSITIONS*
a) 43°50.69'N - 015°30.67'E
b) 43°50.66'N - 015°30.96'E
c) 43°50.61'N - 015°31.28'E
d) 43°50.57'N - 015°31.24'E
WIDE BERTH REQUESTED.
- 0061 *Until next notice tug boat towing tow from Uvala Slano 42°46'59"N - 017°53'23"E to Mljetski kanal 42°41'10"N - 017°50'12"E. Wide berth requested.*
- 0050 *Navigation in Privlački gaz passage due to widening and dredging works is prohibited. The area of works is marked by two yellow lighted buoys, special mark, in approaches to passage (SW and NE side).*

NAVAREA III

Warnings originated from September 15th 2015 to September 21st 2015:

536/15 BLACK SEA - CRIMEAN COAST

1.- Navigation prohibited till 16 OCT15, in area bounded by:

44-27.4N 033-32.3E

44-27.4N 033-33.4E

44-26.5N 033-33.4E

44-26.5N 033-32.3E.

2.- Cancel NAVAREA III 529/15.

3.- Cancel this message on 162359 UTC OCT15.

533/15 EASTERN MEDITERRANEAN SEA - EGYPT

1.- The following platform may be removed from the list of drillings rigs weekly edition of Spanish Notices to Mariners. The platform have left Egypt and have changed location.

Saipem 10000

2.- Cancel this message on 212359 UTC SEP15.

532/15 BLACK SEA - CRIMEAN COAST

1.- Naval training, 21 thru 26 SEP15, from 0100 UTC to 1700 UTC, in area bounded by:

44-40.5N 035-22.3E

44-40.5N 035-37.5E

44-29.6N 035-37.5E

44-29.6N 035-22.3E.

2.- Cancel this message on 261800 UTC SEP15.

531/15 BLACK SEA - KERCH STRAIT

1.- Gunnery firing exercises 21 thru 25 SEP15, from 0600 UTC to 1500 UTC, in area bounded by:

45-00.0N 036-39.0E

44-54.5N 037-00.0E

44-30.0N 037-10.0E

44-30.0N 036-41.0E.

2.- Cancel this message on 251600 UTC SEP15.

VII

530/15 EASTERN MEDITERRANEAN SEA - LEBANON

1.- Firing exercises 22 SEP15 from 0230 UTC to 0630 UTC, in area bounded by:

34-15.0N 034-34.0E

34-10.0N 034-41.3E

33-53.0N 034-26.0E

34-00.0N 034-14.0E.

2.- Cancel this message on 220730 UTC SEP15.

526/15 MEDITERRANEAN AND BLACK SEAS

NAVAREA III Warnings in force on 15 SEP15 at 0600 UTC.

2015: 003, 083, 161, 339, 356, 445, 447, 453, 460, 477, 478, 485, 487, 492, 499, 501, 503, 507, 508, 509, 511, 513, 515, 517, 518, 520, 523, 524, 525, 526.

1.- Only those less than 42 days old are daily broadcasted on SafetyNET at 1200 UTC and 2400 UTC.

2.- All NAVAREA III warnings in force are available on the web-site www.armada.mde.es/ihm/.

3.- New NAVAREA III warnings are also printed in the weekly edition of Spanish Notices to Mariners (section 5).

4.- Cancel this message on 212359 UTC SEP15.

520/15 EASTERN MEDITERRANEAN SEA - TUNISIA EAST COAST

Buoy "C" of the gas pipeline of Cap Bon in 37-00.5N 011-06.5E, unlit.

517/15 BLACK SEA - CRIMEAN COAST

1.- Navigation prohibited till 30 SEP15, in area bounded by:

44-23.2N 033-43.2E

44-23.2N 033-47.9E

44-19.2N 033-47.9E

44-19.2N 033-43.2E.

2.- Cancel this message on 010000 UTC OCT15.

509/15 AEGEAN SEA

1.- Firing exercises, 07 thru 10, 14 thru 17, 21 thru 22 and 28 thru 30 SEP15, from 0500 UTC to 1200 UTC in area bounded by:

38-45.0N 024-52.0E

38-45.0N 025-21.0E

38-18.0N 025-21.0E

38-18.0N 024-52.0E.

2.- Cancel this message on 301300 UTC SEP15.

508/15 STRAIT OF KERCH

Due to underwater-technical clearance operations following area cleared from explosives between:

45-24.6N 036-36.4E

45-26.1N 036-46.7E

45-25.8N 036-46.4E

45-24.4N 036-36.6E.

And coastal line.

507/15 BLACK SEA - ROMANIA

Drilling platform "OCEAN ENDEAVOUR" established in 43-51.0N 030-44.1E.

503/15 BLACK SEA - CRIMEAN COAST

1.- Missile and gunnery exercises 01 thru 30 SEP15, from 0500 UTC to 1700 UTC, in area bounded by:

45-00.0N 032-16.0E

44-54.0N 032-33.0E

44-42.0N 032-49.0E

44-37.0N 032-40.0E

44-41.0N 032-12.0E

44-48.0N 032-08.0E.

2.- Cancel this message on 301800 UTC SEP15.

VII

499/15 **BLACK SEA - ROMANIA**

Oceanographic research by ship R/V "POURQUOI PAS", from 31 AUG15 to 09 OCT15, in areas bounded by:

AREA-1

44-10.8N 030-27.6E

44-17.8N 030-39.8E

43-57.6N 031-18.9E

43-43.1N 031-21.3E

43-31.7N 031-08.7E.

AREA-2

43-53.4N 030-20.9E

43-53.4N 030-32.0E

43-47.6N 030-36.7E

43-53.4N 030-20.7E.

AREA-3

43-43.0N 029-48.7E

43-54.0N 030-12.0E

43-41.7N 030-44.8E

43-35.9N 030-39.0E.

Wide berth requested.

2.- Cancel this message on 092359 UTC OCT15.

487/15 **EASTERN MEDITERRANEAN SEA - LIBYA**

EU Council Decision (CFSP) 2015/778 of 18 May 2015 authorized the conduct of a crisis management operations in the South Central Mediterranean (EUNAVFOR MED). Since then, EUNAVFOR MED units are patrolling on the high seas and above airspace in accordance with international law.

Ships transiting in the South Central Mediterranean may be challenged through VHF during their transit in area bounded by:

37-02.5N 011-30.0E

37-02.4N 013-28.5E

36-57.5N 013-40.1E

35-22.1N 013-40.1E

35-22.1N 021-25.6E

34-53.0N 022-28.0E

34-53.0N 022-38.3E

32-59.2N 022-38.3E

33-20.6N 011-39.6E

33-30.2N 011-30.0E

34-20.0N 011-30.0E

34-20.0N 012-10.0E

35-05.0N 012-10.0E

35-25.0N 011-30.0E.

485/15 **EASTERN MEDITERRANEAN SEA - EGYPT**

Platform "SCARABEO 6" established in 32-04.1N 030-29.7E.

478/15 **WESTERN MEDITERRANEAN SEA - TUNISIA NORTH COAST**

1.- Cable laying operation by ship "TELIRI" till 01 DEC15, in vicinity the line joining the following positions:

38-09.3N 009-20.4E

38-09.2N 009-19.3E

38-09.2N 009-19.2E

38-09.0N 009-17.4E

38-08.5N 009-13.0E

38-08.4N 009-11.9E

38-08.3N 009-09.7E

38-07.6N 008-59.2E

38-07.5N 008-58.0E

38-07.5N 008-45.5E

38-05.8N 008-42.5E

38-05.3N 008-41.1E

38-03.3N 008-30.0E

38-02.4N 008-25.9E

38-02.1N 008-07.1E.

1000 metres berth requested.

2.- Cancel this message on 012359 UTC DEC15.

VII

477/15 STRAIT OF KERCH

Surface and underwater hydrotechnical operations till 311700 UTC DEC15, in vicinity of the following three trackline.

Trackline 1

45-14.7N 036-35.6E

45-15.0N 036-34.7E.

Trackline 2

45-17.6N 036-31.2E

45-18.4N 036-30.5E.

Trackline 3

45-18.6N 036-30.4E

45-19.0N 036-30.1E

45-19.0N 036-30.0E

45-19.3N 036-29.7E

45-19.4N 036-29.3E.

2.- Cancel this message on 311800 UTC DEC15.

460/15 BLACK SEA - ROMANIA

Drilling platform "GSF DEVELOPMENT DRILLER II" from 10 AUG15, will be established in 44-06.74N 031-07.55E.

500 metres berth requested.

453/15 STRAIT OF KERCH

1.- Survey works by vessels "IRBEN DERZKIY" and others, till 30 SEP15, in following points:

45-11.1N 036-25.0E

45-11.3N 036-25.7E

45-11.5N 036-26.4E

45-11.6N 036-27.2E

45-11.8N 036-27.9E

45-12.0N 036-28.6E

45-12.1N 036-29.4E

45-12.1N 036-30.1E

45-12.0N 036-30.9E

45-12.0N 036-31.6E

45-11.9N 036-32.4E

45-11.9N 036-33.2E

45-11.8N 036-33.9E

45-11.7N 036-34.7E

45-11.8N 036-35.4E.

2.-Cancel this message on 010100 UTC OCT15.

447/15 EASTERN MEDITERRANEAN SEA - TURKEY

1.- Pipe laying operations in progress, until 30 SEP15, along track between the following positions:

35-48.4N 032-55.0E

35-24.2N 033-04.8E.

Wide berth requested.

2.- Cancel this message on 302359 UTC SEP15.

445/15 BLACK SEA - ROMANIA

1.- Dredging operations, from 03 AUG15 to 30 OCT15, in areas bounded by:

44-16.1N 028-48.5E

44-17.4N 028-49.1E

44-17.2N 028-49.7E

44-16.0N 028-49.1E.

And

44-13.3N 028-46.2E

44-12.9N 028-47.0E

44-11.8N 028-46.3E

44-12.1N 028-45.4E.

Wide berth requested.

2.- Cancel this message on 302359 UTC OCT15.

VII

356/15 **EASTERN MEDITERRANEAN SEA - LIBYA**

Military operation in area bounded by Libyan coastline and 34-00N. The ships in area or near borderline should proceed with extreme caution, and for its own safety to get into contact with nearest Coastal Station, to receive safe trackline. The ships will be send Position, Course, Speed, ETA at destination Port, Cargo and Name of Ship's Agent. This information should be forwarded 72 hours before in bound area and must be repeated daily, at noon. Pease report to MARITIME TRANSPORT AUTHORITY.

Name: Omar A. Omar D.PFSO, Phone: +218925542024, Fax: +218087627623539, E-mail: Omar16588@gmail.com.

Or

Name: Mohamed F. Abdulaaty Maritime Department, Phone: +218922292612, Fax: +218087627623539, E-mail: mf_732072@gmail.com.

339/15 **AEGEAN SEA**

1.- Hazardous operations, from 15 JUN15 to 31 DEC15 from 0500 UTC to 1600 UTC, (excluding weekends) in area bounded by:

39-00.0N 025-10.0E

39-20.0N 024-58.0E

39-14.0N 024-40.0E

38-54.0N 024-52.0E.

Wide berth requested.

2.- Cancel this message on 311700 UTC DEC15.

161/15 **EASTERN MEDITERRANEAN SEA - SYRIA**

1.- "BANIYAS" lighthouse in position 35-08.8N 035-55.2E. Light unreliable.

2.- Cancel NAVAREA III 561/14.

083/15 **AZOV SEA**

Vessel sunk in 45-41.37N 036-22.08E, navigation dangerous within 4NM of 45-40.40N 036-25.50E.

003/15 **MEDITERRANEAN SEA - TUNISIA**

1.- "KELIBIA" Tunisian NAVTEX station off air.

2.- Cancel NAVAREA III 113/13.

Summary of drilling rigs updated to NAVAREA III 536/15 warning.

Adriatic Sea-Ionian Sea.

Unknown	40-50.0N	018-17.0E
Bonaccia	43-36.0N	014-21.2E
Steward	44-12.8N	012-46.6E
Morena I	44-13.6N	012-29.0E
Annabella	44-13.7N	013-04.4E
Ika-A	44-21.5N	013-29.3E
Ida-B	44-26.8N	013-28.8E
Armida I	44-28.5N	012-27.2E
Unknown	44-30.0N	013-00.0E
Irina	44-31.7N	013-22.8E
Ivana B	44-41.2N	013-13.1E
Vesna	44-41.2N	013-19.1E
Ivana E	44-44.7N	013-14.8E
Izabela South	44-57.5N	013-09.1E
Ocean King	44-58.5N	013-08.0E
Izabela North	44-58.8N	013-07.8E

VIII OBAVIJESTI *Information*

Na snagu su stupili sljedeći propisi:

Pravila za statutarnu certifikaciju pomorskih brodova, sredstva za spašavanje - Narodne novine br. 95/15 od 05.09.2015.

Pravila za statutarnu certifikaciju pomorskih brodova, nadvođe - Narodne novine br. 95/15 od 05.09.2015.

Pravila za statutarnu certifikaciju pomorskih brodova, baždarenje - Narodne novine br. 97/15 od 11.09.2015.

Pravila za statutarnu certifikaciju pomorskih brodova, pomagala za navigaciju - Narodne novine br. 97/15 od 11.09.2015.

Pravila za statutarnu certifikaciju pomorskih brodova, sprječavanje onečišćenja - Narodne novine br. 97/15 od 11.09.2015.

Obavijesti za Male karte: *Information for Small Craft Charts:*

MK - 1 Zapadna obala Istre, Plan 11, Piran, Izola: granice planova

1. Prekrižiti _____ (granice Plana Piran) na spojnici približnih pozicija:

- a) 45°31.75'N - 013°34.0'E
- b) 45°31.75'N - 013°34.4'E
- c) 45°31.5'N - 013°34.4'E
- d) 45°31.5'N - 013°34.0'E

2. Prekrižiti _____ (granice Plana Izola) na spojnici približnih pozicija:

- a) 45°32.7'N - 013°39.25'E
- b) 45°32.7'N - 013°40.35'E
- c) 45°31.95'N - 013°40.35'E
- d) 45°31.95'N - 013°39.25'E

Istra, west coast, Plan 11, Piran, Izola: Plan border


1. Delete _____ (Plan Piran reference border) in area bounded by:

- a) 45°31.75'N - 013°34.0'E
- b) 45°31.75'N - 013°34.4'E
- c) 45°31.5'N - 013°34.4'E
- d) 45°31.5'N - 013°34.0'E


2. Delete _____ (Plan Izola reference border) in area bounded by:

- a) 45°32.7'N - 013°39.25'E
- b) 45°32.7'N - 013°40.35'E
- c) 45°31.95'N - 013°40.35'E
- d) 45°31.95'N - 013°39.25'E


MK-9, MK-11 Otočić Greben zapadni: AIS

Ucrtati  AIS na 44°20.0'N - 014°41.7'E


Islet Greben zapadni: AIS

Insert  AIS in 44°20.0'N - 014°41.7'E


MK-11, MK-13 Veli rat: AIS

Ucrtati  AIS na 44°09.1'N - 014°49.5'E


Veli rat: AIS

Insert  AIS in 44°09.1'N - 014°49.5'E

MK-11, MK-13 Otočić Tri sestrice: AIS


Ucrtati  AIS na 44°10.3'N - 015°01.0'E

Islet Tri sestrice: AIS

Insert  AIS in 44°10.3'N - 015°01.0'E

VIII

MK - 16 **Kaštelanski zaljev, Divulje - Čiovo: podmorski ispust**

Ucrtati  spajanjem pozicija:


Divulje - Čiovo

- a) 43°31.7'N - 016°18.3'E
- b) 43°30.8'N - 016°17.75'E

Čiovo - more

- a) 43°29.2'N - 016°18.15'E
- b) 43°27.9'N - 016°18.1'E

Kaštelanski zaljev, Divulje - Čiovo: submarine outfall

Insert  by joining positions:

Divulje - Čiovo

- a) 43°31.7'N - 016°18.3'E
- b) 43°30.8'N - 016°17.75'E

Čiovo - open sea

- a) 43°29.2'N - 016°18.15'E
 - b) 43°27.9'N - 016°18.1'E
-

OBRAZAC ZA OBAVIJESTI
Note for information

Molimo pomorce da, koristeći ovaj standardni obrazac, obavijeste Nautički odjel Hrvatskog hidrografskog instituta o otkrivenim opasnostima za plovidbu, uočenim promjenama na pomoćnim navigacijskim sredstvima i predlože potrebne promjene na kartama i navigacijskim publikacijama.

Mariners are requested to use this standard form to notify the Hydrographic Institute of the Republic of Croatia, Nautical Department, about discovered dangers to navigation, changes observed in aids to navigation, or corrections to charts and publications seen to be necessary.

Mjesto: Datum:
Place: Date:

Ime pošiljatelja (ime broda):
Name of sender (Name of ship):

Adresa ili pozivni znak i zastava broda:
Address or ship's call sign and flag:

Predmet:
Subject:


Prava ili procijenjena pozicija:
True or approx. position:

Karta ili publikacija:
Chart or publication:

Posljednji primljeni Oglas za pomorce:
Latest "Oglas za pomorce" received:

Sadržaj obavijesti:

Details:



POTPIS:
SIGNATURE:

Hrvatski hidrografski institut, Nautički odjel, Zrinsko-Frankopanska 161, 21000 Split, tel: +385/0/21/308-845, 098233450, fax: +385/0/21/347-208, E-mail: naut@hhi.hr.

Hydrographic Institute of the Republic of Croatia, Nautical Department, Zrinsko-Frankopanska 161, 21000 Split, Croatia, Tel: +385/0/21/308-845, 098233450, Fax: +385/0/21/347-208, E-mail: naut@hhi.hr.

POPIS POMORSKIH KARATA I NAVIGACIJSKIH PUBLIKACIJA
List of nautical charts and publication

POMORSKE KARTE
Nautical charts

Karta pomorska 100-15
Karta pomorska 100-16
Karta pomorska 100-17
Karta pomorska 100-18
Karta pomorska 100-19
Karta pomorska 100-20
Karta pomorska 100-21
Karta pomorska 100-22
Karta pomorska 100-23
Karta pomorska 100-24
Karta pomorska 100-25
Karta pomorska 100-26
Karta pomorska 100-27
Karta pomorska 100-28
Karta pomorska 100-29
Karta pomorska 100-30
Karta pomorska 100-31
Karta pomorska 300-32
Karta pomorska 300-33
Karta pomorska 300-34
Karta pomorska 300-35
Karta pomorska 300-36
Karta pomorska 300-37
Karta pomorska 10
Karta pomorska 11
Karta pomorska 13
Karta pomorska 14
Karta pomorska 15
Karta pomorska 16
Karta pomorska 17
Karta pomorska 20
Karta pomorska 22
Karta pomorska 32
Karta pomorska 37
Karta pomorska 47
Karta pomorska 50
Karta pomorska 63
Karta pomorska 83
Karta batimetrijska B 100
Karta pomorska 101
Karta pomorska 102
Karta pomorska 108
Karta pomorska 109
Karta pomorska INT 3410
Karta pomorska INT 3412
Karta pomorska INT 3414
Karta pomorska 151
Karta pomorska 152
Karta pomorska 153
Karta pomorska 154
Karta pomorska 50-3
Karta pomorska 50-4
Karta pomorska 50-20

POMORSKE KARTE
Nautical charts

Karta pomorska 301
Karta pomorska 302
Karta pomorska 303
Karta pomorska 401
Karta pomorska 402
Karta pomorska 501
Karta pomorska 502
Karta pomorska 512
Karta pomorska 518
Karta pomorska 525
Karta pomorska 533
Karta pomorska 534
Karta pomorska 535
Karta pomorska 950 VTS
Komplet malih karata - I dio
Komplet malih karata - II dio

PUBLIKACIJE
Publications

Peljar Jonskog mora i Malteških otoka
Popis svjetala (PS) i signala za maglu - Jadransko more - Jonsko more - Malteški otoci, 2014.
Znakovi i kratice na hrvatskim pomorskim kartama 2013.
Katalog pomorskih karata i nautičkih publikacija, 2013.
Peljar I - Jadransko more - istočna obala, 2012.
Peljar za male brodove, prvi dio, Piranski zaljev - Virsko more 2002.
Peljar za male brodove, drugi dio, Sedmovrače - Rt Oštra 2003.
Portolano per piccole imbarcazioni I. parte
Portolano per piccole imbarcazioni II. parte
Adriatic sea pilot volume I.
Adriatic sea pilot volume II.
Adrianautikführer für kleine Schiffe I. Teil
Adrianautikführer für kleine Schiffe II. Teil
Hidrografski godišnjak
Nautičke tablice, 1999.
Pomorske oznake, IALA sustav (novo izdanje)
Tablice morskih mijena, Jadransko more - istočna obala 2015.
Klimatološki atlas Jadranskog mora
Terestrička i elektronska navigacija, 1986.
Oglas za pomorce
"Andrija Mohorovičić" - izvještaj i rezultati oceanografskih istraživanja Jadranskog mora
Identifikator zvijezda (izdanje 1991)
Brodski dnevnik
Dnevnik stroja
Radioslužba 2012.
Nautički godišnjak 2015.
Priručnik za obuku radiooperatera s ograničenom ovlasti - morsko područje plovidbe A1 - ROC, 1999.
"Živi arhipelag u Hrvatskoj" - sjeverni, srednji i južni dio (hrvatski, engleski, njemački, talijanski)
Nautički priručnik s planovima luka: ZADARSKI ARHIPELAG, 2005 (hrvatski, francuski, engleski, njemački, talijanski)
101 INFO - Istočna obala Jadrana, informativna karta za nautičare, 2012.
"Jadranski arhipelag, akvatorij Split" (hrvatski i engleski)

PRODAJA KARATA I NAVIGACIJSKIH PUBLIKACIJA
Sales of charts and nautical publications

1. **NAVAL-ADRIA**, d.o.o., Budicinova 7, 51000 Rijeka, tel. +385 (0)51 267635; fax: +385 (0)51 267258
• Prodavaonica Nautika, 51222 Bakar, tel. i fax. +385 (0)51 761730, e-mail: naval.jasenko@gmail.com
2. **GEOSUSTAVI**, d.o.o., Gundulićeva 26, 21000 Split, tel. +385 (0)21 582208, fax. +385 (0)21 484556, e-mail: info@geosustavi.hr
3. **DOMINOVIĆ**, d.o.o., Trg hrvatske bratske zajednice 4 (NSK), 10000 Zagreb, tel. +381 (0)1 6150315, fax. +385 (0)1 6130111,
e-mail: dominovic@dominovic.hr
4. **MARINA STORES, LALIZAS MARINA** d.o.o, Obala Lazareta 1, 21000 Split, tel. i fax. +385 (0)21 344371; e-mail: direkcija@lalizas.com
Marina Stores, mreža prodavaonica:
 - Prodavaonica 1 - Split, Obala Lazareta 1, 21000 Split, tel. i fax. +385 (0)21 344371
 - Prodavaonica 2 - Zadar, Franka Lisice 91, 23000 Zadar, tel. i fax. +385 (0)23 302147
 - Prodavaonica 3 - Zagreb, Cvjetna cesta 11, 10000 Zagreb, tel. +385 (0)1 6183342, fax +385 (0)1 6183341
 - Prodavaonica 4 - Šibenik, Obala dr. Franje Tuđmana 2, 22000 Šibenik, tel. i fax. +385 (0)22 212268
 - Prodavaonica 5 - Dubrovnik (Mokošica), Na Skali 4, 20236 Mokošica - Dubrovnik, tel. i fax. +385 (0)20 454073
 - Prodavaonica 6 - Pula, Riva 14, 52000 Pula, tel. i fax. +385 (0)52 210904
 - Prodavaonica 7 - Rijeka, M. Barača 3, 51000 Rijeka, tel. i fax. +385 (0)51 343173
 - Prodavaonica 8 - Split (Mejaši), Josipa Jovića 8, 21000 Split, tel. i fax. +385 (0)21 566683
 - Prodavaonica 9 - Makarska, Kralja Zvonimira 3, 21300 Makarska, tel. i fax. +385 (0)21 679389
 - Prodavaonica 10 - Dubrovnik (Gruž), Obala Pape Ivana Pavla II br. 24, 20000 Dubrovnik, tel. i fax. +385 (0)20 313063
 - Prodavaonica 11 - Biograd na Moru, Kralja Petra Svačića 14, 23210 Biograd na Moru, tel. i fax. +385 (0)23 700866
 - Prodavaonica 12 - Trogir, Put Cumbrijana 22, 21220 Trogir, tel. i fax. +385 (0)21 883031
 - Prodavaonica 13 - Vodice, Dulcin 63, 22211 Vodice, tel. i fax. +385 (0)22 247544
5. **INVENTING**, d.o.o., Palinovečka 19f, 10000 Zagreb, tel. i fax. +385 (0)1 6523921, e-mail: inventing@zg.t-com.hr
6. **NAVIGATORE**, t.o., Riva Amfora 7, Červar-Porat, 52440 Poreč, tel. i fax. +385 (0)52 436663
7. **AC NAUTIK** e.U, Anton Hubmann Platz 1, 8077 Gössendorf, tel. +43 (0)676/30 74 163, e-mail: support@kuestenpatent-kroatien.at
8. **ENCIKLOPEDIJA** d.o.o., Visoka 8, 21000 Split
• Prodavaonica Split, Dražanac 45, 21000 Split, tel. +385 (0)21 398406, e-mail: encinautika@gmail.com
9. **RAJ NAUTIKA** d.o.o., Hektorovićevo II b, 21210 Solin
 - Prodavaonica 1 - Split, Obala kneza Domagoja bb (Pothodnik), 21000 Split, tel. +385 (0)21 645538, e-mail: rajnautikapothodnik@gmail.com
 - Prodavaonica 2 - Split, Lučica 4, 21000 Split, tel. +385 (0)21 582851, e-mail: rajnautikaspinut@gmail.com
 - Prodavaonica 3 - Solin, Luke Botića 4, 21210 Solin, e-mail: rajnautikasolin@gmail.com
10. **AURANI** d.o.o., Banjol 101, 51280 Rab
 - Prodavaonica 1 - Rab, Banjol 101, 51280 Rab, tel. +385 (0)51 774823, fax. +385 (0)51 725450, e-mail: aurani@ri.t-com.com.hr
 - Prodavaonica 2 - Mali Lošinj, Priko 40, 51550 Mali Lošinj, tel. i fax. +385 (0)51 233399, e-mail: aurani@ri.t-com.com.hr
11. **DELALIJA TRGOVINA** d.o.o., Petrovaradinska 5a, 10000 Zagreb, tel. i fax. +385 (0)1 3866785, e-mail: delalija-trgovina@zg.t-com.hr

Hrvatski hidrografski institut izdaje i službene elektroničke karte (ENC). Dostupne su preko naših distributera Jeppesen na www.jeppesen.com i Primar na www.primar.no

Official Electronic Navigational Charts (ENC) produced by the Hydrographic Institute of Croatia are available via our authorized distributors: Jeppesen on www.jeppesen.com and Primar on www.primar.no

Publikacije Hrvatskog hidrografskog instituta prodaju isključivo ovlašteni distributeri.
Charts and publications are sold by authorized sales agents only.