



ISSN 0030-0713

SVEZAK 8

OGLAS ZA POMORCE

NOTICE TO MARINERS

**HRVATSKI HIDROGRAFSKI INSTITUT
SPLIT - HRVATSKA**

Kolovoz / August 2005.

Oglasi / Notices: 1 - 18

"OGLAS ZA POMORCE" mjesečno je izdanje. Donosi obavijesti za ažuriranje pomorskih karata i navigacijskih publikacija Hrvatskog hidrografskog instituta za Jadransko more, Jonsko more i Malteške otoke.

"OGLAS ZA POMORCE" is a monthly edition. Contains information for keeping up-to-date Croatian charts and nautical publications for Adriatic Sea, Ionian Sea and Maltese Islands.

SADRŽAJ - CONTENTS

- I.** UVODNA OBJAŠNENJA, PREGLED ISPRAVAKA
Explanatory Notes, Index of Corrections
- II.** ISPRAVCI KARATA
Corrections to Charts
- III.** ISPRAVCI PELJARA
Corrections to Sailing Directions
- IV.** ISPRAVCI POPISA SVJETALA
Corrections to List of Lights
- V.** ISPRAVCI RADIOSLUŽBE
Corrections to Radio Service
- VI.** ISPRAVCI KATALOGA
Corrections to Catalogue
- VII.** NAVIGACIJSKI RADIOOGLASI
Reprints of Radio Navigational Warnings
- VIII.** OBAVIJESTI
Information

O svim promjenama važnima za sigurnost plovidbe molimo obavijestiti: HRVATSKI HIDROGRAFSKI INSTITUT, Nautički odsjek, Zrinsko-Frankopanska 161, 21000 Split Tel.: +385/0/21/361-840, 361-792, kućni 209, Fax: 021/347-208, E-mail: naut@hhi.hr, www.hhi.hr / Tiskani formular je sastavni dio Oglasa.

For all changes important for the safety of navigation please notify: HYDROGRAPHIC INSTITUTE OF THE REPUBLIC OF CROATIA Nautical Department, Zrinsko-Frankopanska 161, 21000 Split, Croatia, Tel.: +385/0/21/361-840, 361-792 ext. 209, Fax: 021/347-208, E-mail: naut@hhi.hr, www.hhi.hr

The form, which is convenient for sending a report, is given at the end of this issue.

Godišnja pretplata / Annual Subscription: 200.00 kn

RAVNATELJ
dr. sc. Zvonko Gržetić

I
Uvodna objašnjenja
Explanatory Notes

RADIOOGLASE za istočni dio Jadrana svakodnevno odašiljaju hrvatske obalne radiopostaje.

RADIO NAVIGATIONAL WARNINGS for east Adriatic coast are broadcasted daily by Croatian coastal radio stations.

DUBINE I VISINE određene su u metrima. Dubine se odnose na srednju razinu nižih niskih voda živih morskih mijena, a visine na srednju morsku razinu.

DEPTHS are in meters and are reduced to Chart Datum which is Mean Lower Low Water Springs.

HEIGHTS are above Mean Sea Level.

SEKTORI VIDLJIVOSTI svjetala i pokriveni smjerovi imaju vrijednost more-kopno (otok), ako nije drugačije naglašeno. Daljina vidljivosti svjetala izražena je u nautičkim miljama za visinu motriteljeva oka (5m).

SECTORS OF LIGHTS. The limits of sectors and areas of visibility, and the alignment of direction lights and leading lights are given as seen from seaward. Range in nautical miles is given for the height of eye of the observer - 5 metres.

Svi oglasi za ispravak karata iz prethodne godine objavljuju se u OZP za siječanj tekuće godine.

All Notices for correction to charts of previous year are printed in January issue of the current year.

OZP	Oglas za pomorce	- Notices to Mariners
PS	Popis svjetala i signala za maglu	- List of Lights
RS	Radioslužba za pomorce	- Radio Service
RO	radiooglasi	- Radio warnings
M	nautička milja	- Nautical mile
AN		- Avvisi ai Naviganti
ANM		- Admiralty Notices to Mariners
L/L		- Admiralty List of Lights
(P)	prethodni oglasi	- Preliminary Notices
(T)	privremeni oglasi	- Temporary Notices
HHI	Hrvatski hidrografski institut	- Hydrographic Institute of the Republic of Croatia
MK	male karte	



I
Pregled ispravaka
Index of corrections

Karte <i>Charts</i>	Oglas broj <i>Notices No.</i>	Publikacije <i>Publications</i>	Oglas broj <i>Notice No.</i>
- 153	4	Peljar I	5, 6, 7
- 100-17	1, 2	Peljar za male brodove: I dio .	8
- 100-19	1, 2	Peljar za male brodove: II dio	9, 10
- 100-20	1, 2	Popis svjetala	11, 12, 13, 14, 15, 16, 17, 18
- 100-21	3, 4	Radioslužba za pomorce	Nema ispravaka
- 100-26	4	Ispravci Kataloga	Nema ispravaka
- MK-11	1, 2		
- MK-13	1, 2		
- MK-15	3		
- MK-16	3, 4		
- Plan 47	4		
- Plan 532	1, 2		

II
ISPRAVCI KARATA
Corrections to Charts

JADRANSKO MORE - ADRIATIC SEA
HRVATSKA - CROATIA

1 - 8/05 Dugi otok, Zaljev Pantera, Rt Oključić: svjetleća oznaka, sektor potamnjenja

1. Promijeniti  na 44° 09.4'N - 14° 51.1'E u: 

2. Na poziciju oznake pod 1. ucrtati crtkano smjerove sektora potamnjenja 111° i 135°, duljine 2.3 M. Smjerove međusobno spojiti u smjeru kretanja kazaljke na satu lukom polumjera 1.1 M i na luku upisati: Pot

Dugi otok, Zaljev Pantera, Rt Oključić: beacon, obscured sector

1. Substitute  by  in 44° 09.4'N - 14° 51.1'E.

2. To position ad 1. plot limits of obscured sector 111° and 135°, line length 2.3 M.

Connect limits 111° and 135° with arch semidiameter 1.1 M and insert: Pot

Karte (posljednji ispravak) - Charts (Last correction): 100-17 (2-5/05); 100-19 (1-6/05); 100-20 (2-6/05); MK-11 (2-5/05); MK-13 (2-6/05); Plan 532 (2-2/99).

2 - 8/05 Dugi otok, Zaljev Pantera, Tanki rt: karakteristika svjetla, sektor potamnjenja

1. Prekrižiti sektor potamnjenja i naziv c, svjetla Tanki rt 154°-192° (PS 363/E3099) na 44° 09.1'N - 14° 51.0'E.

2. Promijeniti dio karakteristike BC Bl na približno 44° 09.1'N - 14° 51.0'E u: C Bl 3s 3M

3. Na poziciju svjetla pod 1. ucrtati crtkano smjerove sektora potamnjenja 120° i

189°, duljine 1.4 M. Smjerove međusobno spojiti u smjeru kretanja kazaljke na satu lukom polumjera 0.8 M i na luku upisati: Pot

Dugi otok, Zaljev Pantera, Rt Oključić, light: characteristic, obscured sector

1. Delete obscured sector, Tanki rt 154°-192° and name c (light, PS 363/E3099) in 44° 09.1'N - 14° 51.0'E.

2. Substitute BC Bl by C Bl 3s 3M in vicinity 44° 09.1'N - 14° 51.0'E.

3. To position ad 1. plot limits of obscured sector 120° and 189°, line length 1.4 M.

Connect limits 120° and 189° with arch semidiameter 0.8 M and insert: Pot

Karte (posljednji ispravak) - Charts (Last correction): 100-17 (1-8/05); 100-19 (1-8/05); 100-20 (1-8/05); MK-11 (1-8/05); MK-13 (1-8/05); Plan 532 (1-8/05).

3 - 8/05 Pličina Peleš: nova karakteristika


Promijeniti karakteristiku C Bl 2s 9m 3M na približno 43° 33.7'N - 15° 54.3'E u: C Bl 2s 8m 5M

Pličina Peleš: characteristic

Substitute C Bl 2s 9m 3M by C Bl 2s 8m 5M in vicinity 43° 33.7'N - 15° 54.3'E.


Karte (posljednji ispravak) - Charts (Last correction): 100-21 (2-3/05); MK-15 (3-9/04); MK-16 (2-3/05).

4 - 8/05 Kaštelanski zaljev: oceanografska plutača

Ucrtati  ODAS na 43° 31.0'N - 16° 22.0'E i upisati karakteristiku: Ž Bl 3M

- za kartu 153 na 43° 31.0'N - 16° 21.8'E

Kaštelanski zaljev: ODAS-buoy

Insert  ODAS in 43° 31.0'N - 16° 22.0'E and: Ž Bl 3M

- for chart 153 in 43° 31.0'N - 16° 21.8'E

Karte (posljednji ispravak) - Charts (Last correction): 153 (2-7/05); 100-21 (1-8/05); 100-26 (3-5/05); MK-16 (1-8/05); Plan 47 (1 - 3/05).

III
ISPRAVCI PELJARA
Corrections to Sailing Directions

PELJAR I - JADRANSKO MORE - ISTOČNA OBALA
Izdanje - Edition 1999

5 - 8/05 MALI LOŠINJ, luka: valobran

Redak 12, dopuniti:

Na NW kraju operativne obale Priko u smjeru NE proteže se novi valobran duljine oko 80 m . Na sjeveroistočnoj glavi valobran je označen svjetlom - zelena kula s galerijom.

U korijen luke Mali Lošinj uplovljava se između crvenoga svjetla na NW glavi operativne obale Vela Riva - crvena kula sa stupom i galerijom i zelenoga svjetla na glavi valobrana.

str. 72

6 - 8/05 Zaljev Pantera, Rt Oključić: svjetleća oznaka

Redak 44, promijeniti:

stoji: ...označen je stožastom svjetlećom plutačom i znakom na vrhu (lateralna desna);...

treba: ...označen je zelenom svjetlećom oznakom (lateralna desna);...

str. 156

7 - 8/05 SPLIT, Sjeverna luka: oceanografska plutača

Redak 28, dopuniti:

Pri uplovljenju u Kaštelanski zaljev paziti na svjetleću specijalnu oznaku - žuta plutača sa znakom na vrhu na oko 1.3 M NW od svjetla Rt Marjan.

str. 233

PELJAR ZA MALE BRODOVE - I dio
(Adriatic Sea Pilot - Volume I)
Izdanje - Edition 2002

8 - 8/05 Mali Lošinj, luka: novi valobran

U tekstu *UPUTE ZA PLOVIDBU* dodati:

Na oko 100 m jugoistočno od crpke za gorivo na SW obali luke postavljen je plutajući valobran. Usidren je okomito na sjeverozapadni kraj operativne obale Priko, a proteže se u na duljini oko 80 m u smjeru NE.

Na NE glavi valobran je označen svjetlom - zelena kula s galerijom.

U lučicu Centar u dnu luke uplovljava se između crvenog svjetla na NW kraju operativne obale Vela Riva i zelenoga svjetla na glavi novoga valobrana.

str. 135

PELJAR ZA MALE BRODOVE - II dio
(Adriatic Sea Pilot - Volume II)
Izdanje - Edition 2003

9 - 8/05 DUGI OTOK, ZALJEV PANTERA, Rt Oključić: svjetleća oznaka

1. U tekstu pod *ORIJENTACIJA* promijeniti navod :...zelena svjetleća plutača Oključić sa stupom i znakom na vrhu - zeleni stožac (lateralna desna);... u:

...zelena kula sa galerijom (lateralna desna);...

2. Tekst *UPUTE ZA PLOVIDBU* promijeniti u:

Uplovljava se između zelene svjetleće oznake Oključić i otočića Baričevac prema svjetlu Tanki rt.

Noću se uplovljava tek po dolasku u vidljivi dio sektora svjetla Tanki rt kada treba i okrenuti u kurs na svjetlo.

str. 64

10 - 8/05 KAŠTELANSKI ZALJEV: oceanografska plutača

U navodu pod *UPOZORENJE* dodati:

- paziti na specijalnu oznaku - žuta oceanografska plutača sa znakom na vrhu, postavljenu na oko 1.3 M NW od svjetla na rtu Marjan.

str. 182

IV
ISPRAVCI POPISA SVJETALA
Corrections to List of Lights

POPIS SVJETALA I SIGNALA ZA MAGLU
Izdanje - Edition 2005

11 - 8/05							
NOVIGRAD							
84	- Lukobran, glava	45 19.1	BZC DBI 5s	7	B8	Bijela kula s galerijom, 6m	(1+4)s
E2654		13 33.5			Z6 C5		B003-025 (022), C025-058 (33), B058-117(59), Z117-003 (246)
12 - 8/05							
174,4	---Plutajući valobran, glava	44 32.3 14 27.9	ZBI(2) 5s	4	3	Zelena kula s galerijom, 3m	(0,5+1; 0,5+3)s
13 - 8/05							
229	-- E gat, glava	45 01.5	Z BI 3s	6	3	Zelena kula sa stupom, 5m	(0,3+2,7)s
E2876		14 34.9					
14 - 8/05							
DUGI OTOK							
363	- Zaljev Pantera, Tanki rt	44 09.1	C BI 3s	7	3	Crvena kula sa stupom i galerijom, 6m	(0,5+2,5)s
E3099		14 51.0					Pot 120-189(069)
15 - 8/05							
364	- Rt Oključić, pličina	44 09.4 14 51.1	Z BI 3s	6	3	Zelena kula s galerijom, 5m	(0,5+2,5)s Pot 111-135(024)
16 - 8/05							
OTOK IŽ							
391	- Iž Mali (Komoševa), lukobran, glava	44 01.7 15 08.8	C BI 3s	6	4	Crvena kula sa stupom i galerijom, 5m	(0,5+2,5)s
E3112							
17 - 8/05							
561,3	--ODAS	43 31.0 16 22.0	Ž BI	3.5	3	Žuta plutača s galerijom, 1m	Ra refl
18 - 8/05							
664,7	- Krvavac 1	43 01.3 17 35.4	C BI 3s	6	3	Crvena kula s bijelim pojasima, 5m	(0,3+2,7)s

V
ISPRAVCI RADIOSLUŽBE
Corrections to Radio Service

RADIOSLUŽBA ZA POMORCE
Izdanje - Edition 2003

Nema ispravaka - Nil

VI
ISPRAVCI KATALOGA
Corrections to Catalogue

KATALOG POMORSKIH KARATA I NAVIGACIJSKIH PUBLIKACIJA
Izdanje - Edition 2001

Nema ispravaka - Nil

VII
NAVIGACIJSKI RADIOOGLASI
RADIO NAVIGATIONAL WARNINGS

RADIOOGLASI na snazi 29. kolovoza 2005.

- 2005. godina**
- 0053 Do daljnega zabranjuje se plovidba noću južnim ulazom u Šibenski kanal između otoka Zlarin i otočića Dvainka, osim brodovima s ukrcanim peljarom, uz posebnu suglasnost Lučke kapetanije Šibenik.
Danju ploviti oprezno.
- 0100 Do daljnega m/b "CRAWLER" obavlja podmorske radove od 44°44,7' N - 013°18,0' E (platforma IVANA K) do 44°27,7' N - 013°30,5' E (platforma IDA C).
Zabranjena plovidba u polumjeru 0,5 milje od trase radova.
- 0105 Do daljnega strujomjerna stanica postavljena na 43° 32' 38'' N - 016° 25' 44'' E, označena žutom plutačom.
Zabranjena plovidba u polumjeru 50 metara od strujomjerne stanice.
- 0109 Do daljnega podmorski radovi na približno 45° 11,4'N - 013° 34,6'E (Funtana, pličina Fržital). Zabranjena plovidba u polumjeru 0,5 milje.
- 0119 Do 6. rujna strujomjerne stanice postavljene na:
a) 43° 25,8'N - 016° 42,5'E označena svjetlećom žutom plutačom s radar-reflektorom
b) 43° 25,4'N - 016° 41,7'E označena svjetlećom žutom plutačom s radar-reflektorom.
Karakteristika: narančasti bljesak 12 u grupi. Zabranjena plovidba u polumjeru 100 metara od strujomjernih stanica i sidrenje između strujomjernih stanica.
- 0121 Od 5. kolovoza strujomjerne stanice postavljene na:
a) 44° 05,7'N - 015° 15,6'E - označena svjetlećom žutom plutačom
b) 44° 05,4'N - 015° 15,8'E - označena svjetlećom žutom plutačom.
Zabranjena plovidba u polumjeru 100 metara.
- 0127 Do daljnega, Bakarski zaljev, ulaz, tri plutače dnevne postavljene na:
a) 45° 16,74'N - 014° 33,42'E
b) 45° 16,43'N - 014° 33,89'E
c) 45° 16,41'N - 014° 33,88'E
Ploviti oprezno i smanjenom brzinom.
- 0130 Do daljnega plovidba kroz Prolaz Harpoti na približno 42° 44,0'N - 017° 50,7'E zabranjena.

RADIO NAVIGATIONAL WARNINGS in force on August 22nd 2005

- Year 2005**
- 0053 *Till next notice navigation by night in south entrance of Šibenski kanal between island Zlarin and islet Dvainka prohibited, except for ships with pilot on board, with special permission of the Harbour master's office Šibenik. In daily navigation wide berth requested.*
- 0100 *Till next notice underwater works with M/V "CRAWLER" from 44°44,7' N - 013°18,0' E (oil rig IVANA K) to 44°27,7' N - 013°30,3' E (oil rig IDA C).
Navigation in 0,5 miles radius from tracking line prohibited.*
- 0105 *Untill next notice current meter station established in 43° 32' 38'' N - 016° 25' 44'' E, marked by yellow buoy.
Navigation in 50 metres radius from current meter station prohibited.*
- 0109 *Till next notice underwater works in vicinity 45° 11,4'N - 013° 34,6'E (Funtana, Fržital shoal).
Navigation in radius 0,5 miles prohibited.*
- 0119 *Till September 6th current-meter stations in :
a) 43° 25,8'N - 016° 42,5'E - marked by lighted yellow buoy with radar reflector
b) 43° 25,4'N - 016° 41,7E - marked by lighted yellow buoy with radar reflector.
Characteristic flash orange, 12 in group.
Navigation in radius 100 metres from current-meter stations and anchoring between current-meter stations prohibited.*
- 0121 *From August 5th current-meter stations in:
a) 44° 05,7'N - 015° 15,6'E marked by yellow buoy
b) 44° 05,4'N - 015° 15,8'E marked by yellow buoy.
Navigation in radius 100 metres prohibited.*
- 0127 *Till next notice, Bakarski zaljev, entrance, three daily buoys established in:
a) 45° 16,74'N - 014° 33,42'E
b) 45° 16,43'N - 014° 33,89'E
c) 45° 16,41'N - 014° 33,88'E
Wide berth and reduced speed requested.*
- 0130 *Till next notice, Prolaz Harpoti, in vicinity 42° 44,0'N - 017° 50,7'E, navigation prohibited.*

VII NAVAREA III

NAVAREA III radionavigacijski oglasi od 16. kolovoza u 0600 UTC do 23. kolovoza 2005. u 0600 UTC:
NAVAREA THREE Warnings originated from August 16th 2005 at 0600 UTC to August 23th 2005 at 0600 UTC:

- 450 **BOSPHOROUS STRAIT**
Cancel NAVAREA THREE 441/05, 448/05 and this message. (Operation completed).
- 451 **ALGERIA**
Cancel NAVAREA THREE 446/05 and this message (Sufficiently promulgated).
- 452 **SYRIA**
Cancel NAVAREA THREE 388/05 and this message (Sufficiently promulgated).
- 453 **ROMANIA**
Firing exercises on 18, 19, 22, 23, 24 and 25 AUG 05, from 1400 UTC till 2000 UTC in area bounded by:
44° 23' ,0 N., 028° 42' ,5 E.
44° 27' ,0 N., 029° 01' ,0 E.
44° 20' ,0 N., 029° 01' ,5 E.
44° 13' ,0 N., 028° 56' ,5 E.
- 454 **ADRIATIC SEA**
Cancel NAVAREA THREE 389/05 and this message (Sufficiently promulgated).
- 455 **EGYPT**
Oil rig "ATWOOD HUNTER" established in psn: 32° 15' ,7 N., 030° 49' ,4 E.
- 456 **EGYPT**
Cancel NAVAREA THREE 423/05 and this message.
- 457 **BLACK SEA**
R/S "ISKATEL" will carry out geophysical survey from 19 AUG till 19 SEP 05 in area bounded by:
46° 13' ,5 N., 031° 06' ,0 E.
44° 43' ,9 N., 031° 06' ,1 E.
44° 38' ,4 N., 030° 25' ,1 E.
44° 47' ,2 N., 030° 14' ,1 E.
45° 28' ,4 N., 029° 58' ,5 E.
45° 58' ,8 N., 030° 23' ,7 E.
Ship towing cable of two miles length with device.
Three miles berth requested.
- 458 **BLACK SEA**
M/V "PROFESSOR VODYANITSKY" will carry out scientific works from 161000 UTC
AUG 05 till 221500 UTC AUG 05 in area bounded by:
44° 56' ,0 N., 036° 00' ,0 E.
43° 27' ,0 N., 036° 00' ,0 E.
43° 27' ,0 N., 035° 30' ,0 E.
43° 15' ,0 N., 034° 00' ,0 E.
44° 18' ,0 N., 034° 00' ,0 E.
44° 50' ,0 N., 035° 16' ,0 E.
Wide berth requested.
- 459 **ROMANIA**
Firing exercises on 23, 24 and 26 AUG 05 from 0900 UTC till 2000 UTC in area bounded by:
44° 24' ,0 N., 028° 42' ,4 E.
44° 29' ,5 N., 028° 55' ,6 E.
44° 24' ,0 N., 029° 26' ,0 E.
44° 20' ,2 N., 029° 24' ,5 E.
44° 04' ,5 N., 029° 14' ,3 E.
44° 00' ,5 N., 029° 10' ,0 E.
44° 15' ,5 N., 028° 45' ,2 E.
44° 22' ,1 N., 028° 42' ,4 E.
- 460 **MALTA**
Firing exercises on 24 AUG 05 from 0500 UTC till 0700 UTC in a circular area 10 nm radius centred on psn:
36° 25' ,6 N., 018° 00' ,9 E.
- 461 **GREECE.- MYRTOO SEA**
1.- Firing exercises till 31 st AUG 05 from 0500 UTC till 1200 UTC in area bounded by:
36° 56' ,0 N., 023° 29' ,0 E.
36° 42' ,0 N., 023° 32' ,0 E.
36° 41' ,0 N., 023° 48' ,0 E.
36° 47' ,0 N., 023° 55' ,0 E.
2.- Cancel NAVAREA THREE 375/05.
- 462 **GREECE.- THERMAIKOS GULF**
1.- Firing exercises till 31 st AUG 05 from 1700 UTC till 2000 UTC in area bounded by:
40° 13' ,30 N., 022° 58' ,00 E.
40° 23' ,00 N., 023° 04' ,45 E.
40° 16' ,15 N., 023° 31' ,30 E.
40° 04' ,30 N., 023° 23' ,00 E.
2.- Cancel NAVAREA THREE 374/05.

VII

- 463 EGYPT
Offshore rig "ATTOW HUNTER" established till 12 SEP 05 in psn: 32° 04' ,3 N., 030°
- 464 EGYPT
Cancel NAVAREA THREE 455/05 and this message.
- 465 GREECE.-KRITIKO SEA
Firing exercises on 22, 23, 24, 25 and 26 AUG 05 from 0530 UTC till sunset in area bounded by:
35° 36' N., 024° 07' E.
36° 18' N., 024° 07' E.
36° 18' N., 024° 47' E.
35° 34' N., 025° 08' E.
35° 31' N., 024° 11' E.

SECTION B

PART 1

NAVAREA THREE Warnings in force on August 23th 2005 at 0600 UTC

Series 2005: 400, 402, 406, 407, 413, 419, 432, 434, 436, 437, 445, 447, 453, 457, 459, 460, 461, 462, 463, 465.
Summary of Drilling Rigs updated up to NAVAREA III 409 / 05 warning

Adriatic Sea - Ionian Sea

Unknown	40° 50'0 N., 018° 17'0 E
Bonaccia	43° 36'0 N., 014° 21'2 E
Panon	44° 04'1 N., 014° 00'4 E
Marica	44° 04'3 N., 014° 00'6 E
R. W. Monwel	44° 12'7 N., 012° 42'3 E
Steward	44° 12'8 N., 012° 46'6 E
Morena I	44° 13'6 N., 012° 29'0 E
Ida - C	44° 27'7 N., 013° 30'3 E
Armida I	44° 28'5 N., 012° 27'2 E
Unknown	44° 30'0 N., 013° 00'0 E
R. T. Mayer	44° 32'8 N., 012° 29'7 E
Ivana A	44° 44'7 N., 013° 17'9 E
Ivana B	44° 41'2 N., 013° 13'1 E
Ivana E	44° 44'7 N., 013° 14'8 E
Ivana D	44° 47'0 N., 013° 15'8 E
Noble Carl Norberg	44° 57'3 N., 013° 08'2 E
Ika - A	44° 21'8 N., 013° 29'5 E
Ika - B	44° 24'3 N., 013° 26'3 E
Ida - B	44° 26'5 N., 013° 28'5 E
Ivana K	44° 44'7 N., 013° 18'0 E.

VIII

OBAVIJESTI

Information

1. PRAVILNIK O UVJETIMA I NAČINU ODRŽAVANJA REDA U LUKAMA I NA OSTALIM DIJELOVIMA UNUTARNJIH MORSKIH VODA I TERITORIJALNOG MORA REPUBLIKE HRVATSKE - Narodne novine broj 90 od 25. srpnja 2005.
2. PRAVILNIK O ZVANJIMA I SVJEDODŽBAMA O OSPOSOBLJENOSTI POMORACA - Narodne novine broj 91 od 26. srpnja 2005.
3. PRAVILNIK O POMORSKOJ OPREMI - Narodne novine broj 94 od 1. kolovoza 2005.
4. PRAVILNIK O IZMJENAMA I DOPUNAMA PRAVILNIKA O KRITERIJIMA ZA UTVRĐIVANJE NAKNADE ŠTETA POČINJENIH RIBAMA I DRUGIM MORSKIM ORGANIZMIMA - Narodne novine broj 96 od 4. kolovoza 2005.
5. NAREDBA O IZMJENAMA I DOPUNAMA NAREDBE O ZAŠTITI RIBA I DRUGIH MORSKIH ORGANIZAMA - Narodne novine broj 96 od 4. kolovoza 2005.
6. ODLUKA O TEHNIČKIM PRAVILIMA HRVATSKOG REGISTRA BRODOVA - Narodne novine broj 99 od 16. kolovoza 2005.



OBRAZAC ZA OBAVIJESTI
Note for information

Molimo pomorce da, koristeći ovaj standardni obrazac, obavijeste Nautički odsjek Hrvatskog hidrografskog instituta o otkrivenim opasnostima za plovidbu, uočenim promjenama na pomoćnim navigacijskim sredstvima i predlože potrebne promjene na kartama i navigacijskim publikacijama.

Mariners are requested to use this standard form to notify the Hydrographic Institute of the Republic of Croatia, Nautical Department, about discovered dangers to navigation, changes observed in aids to navigation, or corrections to charts and publications seen to be necessary.

Mjesto: Datum:
Place: Date:

Ime pošiljatelja (ime broda):
Name of sender (Name of ship):

Adresa ili pozivni znak i zastava broda:
Address or ship's call sign and flag:


Predmet:
Subject:

Prava ili procijenjena pozicija:
True or approx. position:

Karta ili publikacija:
Chart or publication:

Posljednji primljeni Oglas za pomorce:
Latest "Oglas za pomorce" received:

Sadržaj obavijesti:
Details:



POTPIS:
SIGNATURE:

Hrvatski hidrografski institut, Nautički odsjek, Zrinsko-Frankopanska 161, 21000 Split, tel: +385/0/21/361-840, 361-792 kućni 209, fax: +385/0/21/347-208, E-mail: naut@hhi.hr, telex: 26-270 HIRH RH.

Hydrographic Institute of the Republic of Croatia, Nautical Department, Zrinsko-Frankopanska 161, 21000 Split, Croatia, Tel: +385/0/21/361-840, 361-792 ext. 209, Fax: +385/0/21/347-208, E-mail: naut@hhi.hr, Telex: 26-270 HIRH RH.

POPIS POMORSKIH KARATA I NAVIGACIJSKIH PUBLIKACIJA
List of nautical charts and publication

POMORSKE KARTE

Nautical charts

Karta pomorska 100-15
Karta pomorska 100-16
Karta pomorska 100-17
Karta pomorska 100-18
Karta pomorska 100-19
Karta pomorska 100-20
Karta pomorska 100-21
Karta pomorska 100-22
Karta pomorska 100-23
Karta pomorska 100-24
Karta pomorska 100-25
Karta pomorska 100-26
Karta pomorska 100-27
Karta pomorska 100-28
Karta pomorska 100-29
Karta pomorska 100-30
Karta pomorska 300-31
Karta pomorska 300-32
Karta pomorska 300-33
Karta pomorska 300-34
Karta pomorska 300-35
Karta pomorska 300-36
Karta pomorska 300-37
Karta pomorska 10
Karta pomorska 11
Karta pomorska 13
Karta pomorska 14
Karta pomorska 15
Karta pomorska 16
Karta pomorska 17
Karta pomorska 20
Karta pomorska 22
Karta pomorska 37
Karta pomorska 47
Karta pomorska 63
Karta pomorska 83
Karta batimetrijska B 100
Karta pomorska 101
Karta pomorska 102
Karta pomorska 108
Karta pomorska 109
Karta pomorska INT 3410
Karta pomorska INT 3412
Karta pomorska INT 3414
Karta pomorska 151
Karta pomorska 152
Karta pomorska 153
Karte pomorske 154
Karta pomorska 155
Karta pomorska 156
Karta pomorska 157
Karta pomorska 158
Karta pomorska 159
Karta pomorska 160
Karte pomorska 161
Karta pomorska 171
Karta pomorska 172
Karta pomorska 173
Karta pomorska 174
Karta pomorska 175
Karta pomorska 179
Karta pomorska 50-3
Karta pomorska 50-4
Karta pomorska 50-20

POMORSKE KARTE

Nautical charts

Karta pomorska 301
Karta pomorska 302
Karta pomorska 303
Karta pomorska 501
Karta pomorska 502
Karta pomorska 512
Karta pomorska 518
Karta pomorska 525
Karta pomorska 532
Karta pomorska 533
Karta pomorska 535
Karta pomorska 536
Karta pomorska 600-61
Karta pomorska 600-62
Karta pomorska 600-63
Karta pomorska 600-64
Komplet malih karata - I dio
Komplet malih karata - II dio

PUBLIKACIJE

Publications

Peljar Jonskog mora i Malteških otoka
Popis svjetala (PS) i signala za maglu - Jadransko more - Jonsko more - Malteški otoci, 2005.
Znaci i kratice na hrvatskim pomorskim kartama 2002.
Katalog pomorskih karata i navigacijskih publikacija, 2001.
Peljar I - Jadransko more - istočna obala, 1999.
Peljar za male brodove, prvi dio, Piranski zaljev - Virsko more 2002.
Peljar za male brodove, drugi dio, Sedmovrače - Rt Oštra 2003.
Portolano per piccole imbarcazioni I. parte
Portolano per piccole imbarcazioni II. parte
Adriatic sea pilot volume I.
Adriatic sea pilot volume II.
Adrianautikführer für kleine Schiffe I. Teil
Adrianautikführer für kleine Schiffe II. Teil
Hidrografski godišnjak
Nautičke tablice, 1999.
Pomorske oznake, IALA sustav (novo izdanje)
Radio-navigacijska služba (izvan službene upotrebe)
Tablice morskih mijena, Jadransko more - istočna obala 2005.
Klimatološki atlas Jadranskog mora
Terestrička i elektronska navigacija, 1986.
Oglas za pomorce
"Andrija Mohorovičić" - izvještaj i rezultati oceanografskih istraživanja Jadranskog mora
Identifikator zvijezda (izdanje 1990)
Brodski dnevnik
Dnevnik stroja
Radioslužba 2003.
Nautički godišnjak 2005.
Priručnik za obuku radiooperatera s ograničenom ovlasti - morsko područje plovidbe A1 - ROC, 1999.
"Živi arhipelag u Hrvatskoj" - sjeverni, srednji i južni dio

PRODAJA KARATA I NAVIGACIJSKIH PUBLIKACIJA
Sales of charts and nautical publications

1. **PENUL**, d.o.o, Kopilica 5, 21000 - SPLIT, tel: +385 (0)21 490-709
 - Prodavaonica Split, Obala Lazareta 1, 21000 - SPLIT, tel.: +385 (0)21 591-503, fax: +385 (0)21 585-782
 - Prodavaonica Zagreb, Mega Nautic Shop, Prisavlje 14, 10000 - ZAGREB, tel/fax: +385 (0)1 6196-480, 6196-481
 - Prodavaonica Pula, Splitska 3, 52000 - PULA, tel.: +385 (0)52 591-321
 - Prodavaonica Rijeka, Senjsko pristanište 3, 51000 - RIJEKA, tel/fax: +385 (0)51 213-590
 - Prodavaonica Zadar, Jurja Bijankinija 8, 23000 - ZADAR, tel/fax: +385 (0)23 251-051
 - Prodavaonica Šibenik, Obala oslobođenja br. 2, 22000 - ŠIBENIK, tel.: +385 (0)22 212-268
 - Prodavaonica Dubrovnik, ACI marina Mihi Pracat, Mokošica, 20000 - DUBROVNIK, tel.: +385 (0)20 454-073
 - Prodavaonica Korčula, Vinka Paletina br. 176, 20260 - KORČULA, tel/fax: +385 (0)20 711-179
 - Prodavaonica Ploče, Trg kralja Tomislava 9, 20340 - PLOČE, tel.: +385 (0)20 679-271
2. **NAVAL-ADRIA**, d.o.o, Budicinova br. 7, 51000 - RIJEKA, tel/fax: +385 (0)51 267-635
 - Prodavaonica **NAUTIKA**, 51222 BAKAR tel/fax: +385 (0)51 761-730, e-mail: naval-adria@ri.htnet.hr
3. **INVENTING**, d.o.o, A. Pomoraca 7/V, 10000 - ZAGREB, tel/fax: +385 (0)1 6523-921, e-mail: inventing@zg.htnet.hr
4. **NAVIGATORE**, t.o, Riva Amfora 7, Červar-Porat, 52 440 - POREČ, tel/fax: +385 (0)52 436-663
5. **MARINERA**, t.o, Obala kralja Petra Krešimira IV br. 11, 23210 - BIOGRAD NA MORU, tel: +385 (0)23 384-882
6. **TRINAESTICA-13**, t.o, Ulica kneza Domagoja 3, 23210 - BIOGRAD NA MORU, tel: +385 (0)23 383-219
7. **BORI LIBRA**, d.o.o, Trg Slobode 2, 54 470 - UMAG, tel/fax: +385 (0)52 741-934, e-mail: borilibra@pu.tel.hr
8. **GEOSUSTAVI**, d.o.o, Sukoišanska 25, 21000 - SPLIT, tel/fax: +385 (0)21 484-556, mob: 091/5378-294, e-mail: geosustavi@st.htnet.hr
9. **RAMINA POMORSTVO**, d.o.o, Uvala Baluni 7, 21000 - SPLIT, tel.: +385 (0)21 398-233, e-mail: ramina-pomorstvo@st.htnet.hr
10. **QUESTOR**, d.o.o, Gračanska cesta 83, 10000 - ZAGREB, tel/fax: +385 (0)1 4645-376, e-mail: questor@zg.htnet.hr

Publikacije Hrvatskog hidrografskog instituta prodaju isključivo ovlašteni distributeri.
Charts and publications are sold by authorized sales agents only.