

OGLAS ZA POMORCE

NOTICE TO MARINERS

**DRŽAVNI HIDROGRAFSKI INSTITUT
SPLIT - HRVATSKA**

Listopad / October 1998.

Oglasi / Notices: 1 - 33

"OGLAS ZA POMORCE" mjesečno je izdanje. Donosi obavijesti za ažuriranje pomorskih karata i navigacijskih publikacija Državnog hidrografskog instituta za Jadransko more, Jonsko more i Malteške otoke.

"OGLAS ZA POMORCE" is a monthly edition. Contains information for keeping up-to-date Croatian charts and nautical publications for Adriatic Sea, Ionian Sea and Maltese Islands.

SADRŽAJ - CONTENTS

- I.** UVODNA OBJAŠNJENJA, PREGLED ISPRAVAKA
Explanatory Notes, Index of Corrections
- II.** ISPRAVCI KARATA
Corrections to Charts
- III.** ISPRAVCI PELJARA
Corrections to Sailing Directions
- IV.** ISPRAVCI POPISA SVJETALA
Corrections to List of Lights
- V.** ISPRAVCI RADIOSLUŽBE
Corrections to Radio Service
- VI.** ISPRAVCI KATALOGA
Corrections to Catalogue
- VII.** NAVIGACIJSKI RADIOOGLASI
Reprints of Radio Navigational Warnings
- VIII.** OBAVIJESTI
Information

O svim promjenama važnima za sigurnost plovidbe molimo obavijestiti: DRŽAVNI HIDROGRAFSKI INSTITUT, Nautički odsjek, Zrinsko-Frankopanska 161, 21000 Split Tel.: 021/361-840, 361-792, kućni 209, Fax: 021/47-045, E-mail: dhinaut@dhi.tel.hr, Telex: 26-270 HIRH RH. Tiskani formular je sastavni dio Oglasa.

For all changes important for the safety of navigation please notify: REPUBLIC OF CROATIA - STATE HYDROGRAPHIC INSTITUTE Nautical Department, Zrinsko-Frankopanska 161, 21000 Split, Croatia, Tel.: 021/361-840, 361-792 ext. 209, Fax: 021/47-045, E-mail: dhinaut@dhi.tel.hr, Telex: 26-270 HIRH RH. The form, which is convenient for sending a report, is given at the end of this issue.

Godišnja pretplata / Annual Subscription: 200.00 kn

RAVNATELJ
dr. sc. Zvonko Gržetić

I
Uvodna objašnjenja
Explanatory Notes

RADIOOGLASE za istočni dio Jadrana svakodnevno odašiljaju hrvatske obalne radiopostaje.

RADIO NAVIGATIONAL WARNINGS for east Adriatic coast are broadcasted daily by Croatian coastal radio stations.

DUBINE I VISINE određene su u metrima. Dubine se odnose na srednju razinu nižih niskih voda živih morskih mijena, a visine na srednju morsku razinu.

DEPTHS are in meters and are reduced to Chart Datum which is Mean Lower Low Water Springs.

HEIGHTS are above Mean Sea Level.

SEKTORI VIDLJIVOSTI svjetala i pokriveni smjerovi imaju vrijednost more-kopno (otok), ako nije drugačije naglašeno. Daljina vidljivosti svjetala izražena je u nautičkim miljama za visinu motriteljeva oka (5m).

SECTORS OF LIGHTS. The limits of sectors and areas of visibility, and the alignment of direction lights and leading lights are given as seen from seaward. Range in nautical miles is given for the height of eye of the observer - 5 metres.

Svi oglasi za ispravak karata iz prethodne godine objavljuju se u OZP za siječanj tekuće godine.

All Notices for correction to charts of previous year are printed in January issue of the current year.

OZP	Oglas za pomorce	- Notices to Mariners
PS	Popis svjetala i signala za maglu	- List of Lights
RS	Radioslužba	- Radio Service
RO	radiooglasi	- Radio warnings
M	nautička milja	- Nautical mile
AN		- Avvisi ai Naviganti
ANM		- Admiralty Notices to Mariners
L/L		- Admiralty List of Lights
(P)	prethodni oglasi	- Preliminary Notices
(T)	privremeni oglasi	- Temporary Notices
DHI	Državni hidrografski institut	- State Hydrographic Institute
MK	male karte	

I
Pregled ispravaka
Index of corrections

Karte <i>Charts</i>	Oglas broj <i>Notices No.</i>	Publikacije <i>Publications</i>	Oglas broj <i>Notice No.</i>
300-31	7	Peljar I.....	10(T), 11(T), 12(T),
300-32	3		13(T), 14, 15(T)
300-35	5	Popis svjetala	16, 17, 18, 19, 20, 21,
300-36	6		22, 23, 24, 25, 26, 27,
INT3410.....	7		28, 29, 30, 31, 32
INT3412.....	3	Radioslužba.....	33
INT3414.....	5	Ispravci Kataloga.....	nema ispravaka
151.....	7		
153.....	3		
155.....	5		
161.....	7		
177.....	6		
100-15	9		
100-21	3		
100-30	5		
50-4	1		
MK-1.....	9		
MK-14.....	2, 3		
MK-15.....	3		
Plan 10	8		
Plan 11	9		
Plan 20	1		
Plan 512	3		
Plan 533	4		

II
ISPRAVCI KARATA
Corrections to Charts

JADRANSKO MORE - ADRIATIC SEA

HRVATSKA - CROATIA

1 - 10/98 Puntarska draga, uvala: kratice boja svjetlećih oznaka

1. Promijeniti:

a) c na približno 45° 01'14"N - 14° 37'46"E u: z

b) c na približno 45° 01'01"N - 14° 37'47"E u: z

c) c na približno 45° 00'53"N - 14° 37'40"E u: z

Puntarska draga, bay: day-colour of lightbeacon

Substitute:

a) c by z in vicinity 45° 01'14"N - 14° 37'46"E.

b) c by z in vicinity 45° 01'01"N - 14° 37'47"E.

c) c by z in vicinity 45° 00'53"N - 14° 37'40"E.

Karte (posljednji ispravak) - Charts (Last correction): 50-4 (2-9/98); Plan 20, PUNTARSKA DRAGA (1-9/98).

2 - 10/98 Dugi otok, okolica otoka: dio podmorskog energetskeg kabela

1. Prekrižiti dio podmorskog kabela (P-7) od približno 43° 56.6'N - 15° 09.7'E u smjeru 031° do N ruba karte.

2. Ucrtati dio podmorskog energetskeg kabela (P-7) spajanjem pozicija:

a) 43° 56.35'N - 15° 09.85'E

b) 43° 56.60'N - 15° 10.10'E

c) 43° 59.55'N - 15° 10.40'E

d) 44° 00.80'N - 15° 12.25'E (N rub karte)

Dugi otok, island: part of submarine power cable

1. Delete part of submarine power cable (P-7) from 43° 56.6'N - 15° 09.7'E in direction 031° to N border.

2. Insert part of submarine power cable (P-7) joining:

a) 43° 56.35'N - 15° 09.85'E


b) 43° 56.60'N - 15° 10.10'E

c) 43° 59.55'N - 15° 10.40'E

d) 44° 00.80'N - 15° 12.25'E (N border)

Karta (posljednji ispravak) - Chart (Last correction): MK-14 (4-9/98).

3 - 10/98 Čavlin, plićina: svjetleća oznaka usamljena opasnost, karakteristika


Ucrtati  na 43° 44'27"N - 15° 33'45"E i upisati karakteristiku: B Bl(2) 5s 7m 6M

- za kartu 300-32 upisati dio karakteristike: B Bl(2) 6M

- za kartu INT 3412 upisati dio karakteristike: Fl(2) 6M

- za kartu 153 približna pozicija je 43° 44.45'N - 15° 33.45'E i upisati dio karakteristike: B Bl(2) 6M

Čavlin, shoal: light beacon isolated danger, characteristic

Insert  in 43° 44'27"N - 15° 33'45"E and characteristic B Bl(2) 5s 7m 6M

- for chart 300-32 abridged light description: B Bl(2) 6M


- for chart INT 3412 abridged light description: Fl(2) 6M

- for chart 153 in vicinity 43° 44.45'N - 15° 33.45'E and abridged light description: B Bl(2) 6M

Karte (posljednji ispravak) - Charts (Last correction): 300-32 (12-9/98); INT 3412 (4-8/98); 153 (5-9/98); 100-21 (5-9/98); MK-14 (4-9/98); MK-15 (5-9/98); Plan 512 (4-9/98).

4 - 10/98 Kanal sv Ante: semafor, upozorenje, signalna stanica

1. Prekrižiti Sig. st. u nazivu Sig. st. Sv. Ana na 43° 44'17"N - 15° 53'33"E

2. Ucrtati  na 43° 43'47"N - 15° 52'52"E (Rt Burnji Turan)

3. Na približno 43° 43'56"N - 15° 51'43"E upisati: VIDI UPOZORENJE


4. Na približno 43° 44'20"N - 15° 50'23"E upisati:

UPOZORENJE

Plovidba prolazom za šibensku luku (Kanal sv Ante) propisana je posebnom Naredbom (vidi Peljar I).

Kanal sv Ante: semaphore, warning, signal station

1. Delete Sig. st. in name Sig. st. Sv. Ana in 43° 44'17"N - 15° 53'33"E

2. Insert  na 43° 43'47"N - 15° 52'52"E (Rt Burnji Turan)

3. Insert VIDI UPOZORENJE/SEE WARNING in vicinity 43° 43'56"N - 15° 51'43"E

4. Insert in vicinity 43° 44'20"N - 15° 50'23"E:

UPOZORENJE/WARNING

Plovidba prolazom za šibensku luku (Kanal sv Ante) propisana je posebnom Naredbom (vidi Peljar I).

Special Regulations are in force for navigation in the passage to the Šibenik port (Kanal sv Ante), (See Peljar I).

Karta (posljednji ispravak) - Chart (Last correction): Plan 533 (2(T)-12/97).

II ALBANIJA - ALBANIA

5 - 10/98 **Sqëpi i Palit, svjetlo: karakteristika**

Promijeniti karakteristiku svjetla B Bl(2) 10s 40m 8M na 41° 24.80'N - 19° 24.08'E u: BC Bl 10s 32m 10M
- za INT 3414 u: Fl WR 10s 32m 10M

Sqëpi i Palit, light: characteristic

Substitute B Bl(2) 10s 40m 8M by BC Bl 10s 32m 10M in 41° 24.80'N - 19° 24.08'E.
- for INT 3414 in: Fl WR 10s 32m 10M

Karte (posljednji ispravak) - Charts (Last correction): 300-35 (6-9/98); INT 3414 (6-9/98); 155 (6-9/98); 100-30 (6-9/98).

ANM 2650/30/VII 1998.

ITALIJA - ITALY

6 - 10/98 **Crotone, okolica luke: podmorski cjevovod**

Ucrtati podmorski cjevovod (P-8) spajanjem pozicija:

a) 39° 06.9'N - 17° 11.0'E (platforma)

b) 39° 03.4'N - 17° 10.1'E (platforma)

Crotone, harbour: submarine pipeline

Insert submarine pipeline (P-8) joining:

a) 39° 06.9'N - 17° 11.0'E (platform)

b) 39° 03.4'N - 17° 10.1'E (platform)

Karte (posljednji ispravak) - Charts (Last correction): 300-36 (5-2/98); 177 (8-2/92)

ANM 3415/38/IX 1998.

7 - 10/98 **Po di Goro, svjetlo: karakteristika**

Promijeniti karakteristiku svjetla B Bl(2) 10s 22m 10M na 44° 47.5'N - 12° 24.2'E u: B Bl(2) 10s 22m 17M
- za INT 3410 u: Fl(2) 10s 22m 17M

Po di Goro, light: characteristic

Substitute B Bl(2) 10s 22m 10M by B Bl(2) 10s 22m 17M in 44° 47.5'N - 12° 24.2'E.

- for INT 3410 in: Fl(2) WR 10s 22m 17M

Karte (posljednji ispravak) - Charts (Last correction): 300-31 (2-5/98); INT 3410 (11-6/98); 151 (3-7/98); 161 (9-3/98).

SLOVENIJA - SLOVENIA

8 - 10/98 **Koper, luka: brojčana vrijednost pokrivenog smjera**

Promijeniti 89 na približno 45° 33'57"N - 13° 44'57"E u: 088

Koper, port: degrees of bearing leading lights

Substitute 89 by 088 in 45° 33'57"N - 13° 44'57"E.

Karta (posljednji ispravak) - Chart (Last correction): Plan 10 (7-6/98).

9 - 10/98 **Piranski zaljev: naziv**

Promijeniti naziv Rt Sv Bernard na približno 45° 30.8'N - 13° 33.7'E u: Rt Bernardin
- za Plan 11 na približno 45° 30.8'N - 13° 34.5'E

Piranski zaljev: name

Substitute name Rt Sv Bernard by Rt Bernardin in vicinity 45° 30.8'N - 13° 33.7'E.

- for Plan 11 in vicinity 45° 30.8'N - 13° 34.5'E

Karte (posljednji ispravak) - Charts (Last correction): 100-15 (13-9/98); MK-1 (13-9/98); Plan 11 PIRANSKI ZALIV (17-5/98).

III
ISPRAVCI PELJARA
Corrections to Sailing Directions

PELJAR I
Izdanje - Edition 1982

10(T) - 10/98 Rijeka, luka: dopuna teksta

U tekstu - Glavna luka pod - *Vez* dodati: Do daljnega zbog radova zabranjeno je pristajanje na Adamičev gat.
Peljar I, str. C-71

11(T) - 10/98 Rijeka, luka: dopuna teksta

U tekstu - Sušački bazen pod - *Propisi* dodati: Do daljnega zbog radova zabranjeno je pristajanje na Senjsko pristanište.
Peljar I, str. C-72

12(T) - 10/98 Maun, otok: dopuna teksta

Na kraju teksta Otok Maun dodati: U uvali Šip je do daljnega zabranjena plovidba, ribarenje i sidrenje.
Peljar I, str. C-125

13(T) - 10/98 Srednji kanal: dopuna teksta

U drugom stavku teksta pod - *Uputstvo* dodati: Paziti na platformu "Panon" usidrenu na 44° 00'09"N - 15° 13'14"E (oko 2.2 milje južno od uvale Lamjana vela, otok Ugljan).
Peljar I, str. C-150

14 - 10/98 Žirjanski kanal, Čavlin, pličina: dopuna teksta

U tekstu Otočić Hrbošnjak pod - *Uputstvo* dodati:

Pličina Čavlin (1,8) označena je svjetlećom oznakom, usamljena opasnost, - crna kula s dva crvena pojasa i znakom na vrhu dvije crne kugle jedna iznad druge. Oznaka je postavljena na dubini od 4,0 metra, NW od dubine 1,8 metara.

Peljar I, str. C-184

15(T) - 10/98 Prokljansko jezero, rijeka Guduća: zabrana

U tekstu Prokljansko jezero nakon prvog stavka dodati:

Do daljnega zabranjena je plovidba i zadržavanje na području rijeke Guduća od približno 43° 49.5'N - 15° 51.0' prema sjevero-zapadu.

Peljar I, str. C-196

IV
ISPRAVCI POPISA SVJETALA
Corrections to List of Lights

POPIS SVJETALA I SIGNALA ZA MAGLU
Izdanje - Edition 1998

16 - 10/98							
58	-- N pristan, glava	45 34.0	C Bl 5s	5	4	Crvena kula, 4m	
E2611,5		13 45.1					
17 - 10/98							
58,1	-- S pristan, glava	45 33.8	Z Bl 5s	5	4	Zelena kula, 4m	
E2611,6		13 44.8					
18 - 10/98							
58,3	- Pokriveni smjer 088°, prednje svjetlo	45 34.0	Ž K	7	10	Bijeli stup, 6m	
E2611,7		13 45.1					
19 - 10/98							
58,5	-- Stražnje svjetlo	45 34.0	Ž K	7	10	Bijeli stup, 6m	
E2611,71		13 45.2					
20 - 10/98							
450,2	Pličina Čavlin	43 44.5	B Bl(2) 5s	7	6	† na crnoj kuli, crveni pojasi, 6m	(0,5+1;0,5+3)s
		15 33.7					
21 - 10/98							
481	- Rt Jadrinja	43 43.3	C Bl(2) 6s	11	9	Kamena kula s galerijom uz kuću signalne postaje, 12m	(0,5+1;0,5+4)s Vid 160-098 (298)
E3248		15 51.3					(4+2;4+10)s, Sig st
		..	Nauto 20s				
22 - 10/98							
796,2	-- lukobran, glava	41 48.6	B Bl 3s	10	5		
E3702,2		19 35.2					
23 - 10/98							
796,5	- Mali Renzit, W od luke Shëngjin	41 49.0	B Bl(2) 8s	48	10	Četverokutna kućica, 3m	
E3702,5		19 34.3					

IV

24 - 10/98							
798	- Pokriveni smjer 002°,	41 49.0	B Bl 6s	12	5	Bijeli, □ crna pruga	
E3703	prednje svjetlo, sredina gata	19 35.5					
25 - 10/98							
799	-- Stražnje svjetlo,	41 49.0	B Bl 5s	15	5	Bijeli, □ crna pruga	
E3703,1	korijen gata	19 35.5					
26 - 10/98							
799,4	Talej	41 42.7	B Bl 6s	15	7	Na krovu hidrocentrale	
E3704		19 35.3					
27 - 10/98							
801,5	- Pokriveni smjer,	41 24.8	B Bl(2) 5s	10	4		
E3709,1	prednje svjetlo	19 23.7					
28 - 10/98							
801,51	-- Stražnje svjetlo	41 24.6	B Bl(4) 5s	10	4		
E3709,11		19 23.8					
29 - 10/98							
807,1	- Pokriveni smjer 018°,	41 18.9	B Bl 3s	6			
E3714,1	prednje svjetlo	19 28.1					
30 - 10/98							
807,15	-- Stražnje svjetlo	41 19.1	B Bl 3s	6			
E3714,15		19 28.2					
31 - 10/98							
808,5	Karavastase	40 52.9	B Bl 8s	19	10	Na krovu hidrocentrale	
E3720		19 25.5					
32 - 10/98							
1418	- Po di Goro	44 47.5	B Bl(2) 10s	22	17	Bijela kula, 24m	(1+2;0,1+6) s
E2434		12 24.2					

PONIŠTENI ISPRAVCI POPISA SVJETALA I SIGNALA ZA MAGLU

Cancelled corrections of List of Lights

str. 21, ispravak 16(T)-9/98

str. 44, ispravak 10-8/98

V

ISPRAVCI RADIOSLUŽBE

Corrections to Radio Service

RADIOSLUŽBA

Izdanje - Edition 1998

33 - 10/98 Dubrovnik, Lučka kapetanija: Promijena brojeva telefona

U navodu LUČKA KAPETANIJA DUBROVNIK upisati nove brojeve:

Tel.: (020) 418 988, 418 989

Fax: (020) 418 989, 418 987

RADIOSLUŽBA 1998. str.16

VI

ISPRAVCI KATALOGA

Corrections to Catalogue

KATALOG POMORSKIH KARATA I NAVIGACIJSKIH PUBLIKACIJA

Izdanje - Edition 1998

Nema ispravaka - Nil

VII NAVIGACIJSKI RADIOOGLASI RADIO NAVIGATIONAL WARNINGS

RADIOOGLASI na snazi 27. listopada 1998.

- 1997 godina**
- 0219 Od 24. studenoga do daljnjega, osim nedjeljom, od zalaska do izlaska sunca, bager "BAG-1 MODRIČ" obavlja podvodne radove od približno 43° 03.1'N - 017° 38.1'E do 43° 03.3'N - 017° 39.2'E. Ploviti oprezno i smanjenom brzinom. Za slobodan prolaz kontaktirati VHF kanal 16 prije navedenog područja.
- 1998 godina**
- 0163 Do daljnjega podvodni radovi na približno 43° 30.1'N - 016° 26.5'E (lukobran, Gradska luka Split). Ploviti oprezno i smanjenom brzinom. Kontakt VHF kanal 16 prije navedenog područja.
- 0268 Do daljnjega strujomjerne stanice na:
a) 43° 41.9'N - 015° 52.9'E
b) 43° 32.2'N - 015° 52.4'E
Zabranjena plovidba u polumjeru 100 metara.
- 0278 Od 27. listopada do daljnjega, I/B "Hidra" obavlja hidrografsko - geološku izmjeru u području Štinjanska draga unutar spojnice pozicija:
a) 44° 53' 29"N - 013° 47' 07"E
b) 44° 53' 03"N - 013° 47' 07"E
c) 44° 53' 04"N - 013° 48' 44"E
d) 44° 53' 30"N - 013° 48' 44"E
Zabranjena plovidba i zadržavanje. Brodovi u prolazu ploviti oprezno i smanjenom brzinom. Kontakt VHF kanal 16 prije navedenog područja.
- 0280 Do daljnjega podvodni radovi za platformu "IVANA A" na 44° 44.7'N - 013° 17.9'E. Zabranjena plovidba u polumjeru 1000 metara. Kontakt VHF kanal 16 prije navedenog područja.
- 0281 okretni most Privlaka (Mali Lošinj) 44° 32.7'N - 014° 27.8'E nije u funkciji.

RADIO NAVIGATIONAL WARNINGS in force on October 27 1998

- 1997**
- 0219 *November 24 till next notice, except Sunday, from sunrise to sunset, dredger "BAG-1 MODRIČ" operate underwater works between 43° 03.1'N - 017° 38.1'E and 43° 03.3'N - 017° 39.2'E (Metković, port). Wide berth and reduced speed requested. Contact VHF channel 16 before transiting area.*
- 1998**
- 0163 *Till next notice underwater works in vicinity 43° 30.1'N - 016° 26.5'E (breakwater, Gradska luka Split). Wide berth and reduced speed requested. Contact VHF channel 16 before transiting area.*
- 0268 *Till next notice current-meter stations in:
b) 43° 41.9'N - 015° 52.9'E
b) 43° 32.2'N - 015° 52.4'E
In radius 100 metres navigation prohibited.*
- 0278 *From October 27th till next notice hydrographic-geological survey by I/B "HIDRA" in area Štinjanska draga bounded by:
a) 44° 53' 29"N - 013° 47' 07"E
b) 44° 53' 03"N - 013° 47' 07"E
c) 44° 53' 04"N - 013° 48' 44"E
d) 44° 53' 30"N - 013° 48' 44"E
Navigation in area prohibited. Wide berth and reduced speed requested. Contact VHF channel 16 before transiting area.*
- 0280 *Till next notice underwater works for drilling rig "IVANA A" in 44° 44.7'N - 013° 17.9'E. Navigation in radius 1000 meters prohibited. Contact VHF channel 16 before transiting area.*
- 0281 *Swing bridge Privlaka (Mali Lošinj) 44° 32.7'N - 014° 27.8'E inoperative.*

NAVAREA III

NAVAREA III radionavigacijski oglasi na snazi 27 listopada 1998. (Jadransko i Jonsko more)
NAVAREA III navigational warnings in force on October 27th 1998 (for Adriatic Sea and Ionian Sea)

Summary of Drilling Rigs updated up to NAVAREA THREE 227/98 warning

ADRIATIC SEA - IONIAN SEA

Armida 1	44° 28.5'N., 012° 27.2'E
Morena 1	44° 13.6'N., 012° 29.0'E
R.T. Mayer	44° 32.8'N., 012° 29.7'E
R.W. Monwel	44° 12.7'N., 012° 42.3'E
Steward	44° 12.8'N., 012° 46.6'E
Bonaccia	43° 36.0'N., 014° 21.2'E
Atwood Eagle	40° 49.9'N., 018° 16.7'E

VII

Prethodni NAVAREA III oglasi na snazi:

Former NAVAREA III navigational warnings that remain in force:

NAVAREA III warnings replaced by: "NTM III" from October 20th 1998 to October 27th 1998: NIL

** "NTM III" warnings that remain in force on October 27th 1998:*

Serie 1998: NTM III-03, NTM III-04, NTM III-07, NTM III-08

*(* From this NTM weekly edition No. 43/96 on, all NAVAREA THREE warnings in force sufficiently promulgated will be listed in this section "NTM III")*

NAVAREA THREE warnings that remain in force on October 27th 1998.

Serie 1998, nums: 211, 245, 248, 249, 255, 256 and 258.

VIII

OBAVIJESTI

Information

Nema obavijesti - Nil

OBRAZAC ZA OBAVIJESTI
Note for information

Molimo pomorce da, koristeći ovaj standardni obrazac, obavijeste Nautički odsjek Državnog hidrografskog instituta o otkrivenim opasnostima za plovidbu, uočenim promjenama na pomoćnim navigacijskim sredstvima i predlože potrebne promjene na kartama i navigacijskim publikacijama.

Mariners are requested to use this standard form to notify the State Hydrographic Institute, Nautical Department, about discovered dangers to navigation, changes observed in aids to navigation, or corrections to charts and publications seen to be necessary.

Mjesto: Datum:
Place: Date:

Ime pošiljatelja (ime broda):
Name of sender (Name of ship):

Adresa ili pozivni znak i zastava broda:
Address or ship's call sign and flag:

Predmet:
Subject:

Prava ili procijenjena pozicija:
True or approx. position:

Karta ili publikacija:
Chart or publication:

Posljednji primljeni Oglas za pomorce:
Latest "Oglas za pomorce" received:

Sadržaj obavijesti:
Details:



POTPIS:
SIGNATURE:

Državni hidrografski institut, Nautički odsjek, Zrinsko-Frankopanska 161, 21000 Split, tel: +385/021/361-840, 361-792 kućni 209, faks: +385/021/47-045, E-mail: dhinaut@dhi.tel.hr, teleks: 26-270 HIRH RH.

STATE HYDROGRAPHIC INSTITUTE, Nautical Department, Zrinsko-Frankopanska 161, 21000 Split, Croatia, Tel: +385/021/361-840, 361-792 ext. 209, Fax: +385/021/47-045, E-mail: dhinaut@dhi.tel.hr, Telex: 26-270 HIRH RH.

POPIS POMORSKIH KARATA I NAVIGACIJSKIH PUBLIKACIJA
List of nautical charts and publication

POMORSKE KARTE

Nautical charts

Karta pomorska 100-15
Karta pomorska 100-16
Karta pomorska 100-17
Karta pomorska 100-18
Karta pomorska 100-19
Karta pomorska 100-20
Karta pomorska 100-21
Karta pomorska 100-22
Karta pomorska 100-23
Karta pomorska 100-24
Karta pomorska 100-25
Karta pomorska 100-26
Karta pomorska 100-27
Karta pomorska 100-28
Karta pomorska 100-29
Karta pomorska 100-30
Karta pomorska 300-31
Karta pomorska 300-32
Karta pomorska 300-33
Karta pomorska 300-34
Karta pomorska 300-35
Karta pomorska 300-36
Karta pomorska 300-37
Karta pomorska 10
Karta pomorska 13
Karta pomorska 15
Karta pomorska 20
Karta pomorska 11
Karta pomorska 22
Karta pomorska 63
Karta batimetrijska B 100
Karta pomorska 101
Karta pomorska 103
Karta pomorska 108
Karta pomorska 109
Karta pomorska INT 3410
Karta pomorska INT 3412
Karta pomorska INT 3414
Karta pomorska 151
Karta pomorska 152
Karta pomorska 153
Karte pomorske 154
Karta pomorska 155
Karta pomorska 156
Karta pomorska 157
Karta pomorska 158
Karta pomorska 159
Karta pomorska 160
Karte pomorska 161
Karta pomorska 171
Karta pomorska 172
Karta pomorska 173
Karta pomorska 174
Karta pomorska 175
Karta pomorska 179
Karta pomorska 50-3
Karta pomorska 50-4
Karta pomorska 50-20

POMORSKE KARTE

Nautical charts

Karta pomorska 301
Karta pomorska 302
Karta pomorska 303
Karta pomorska 333
Karta pomorska 501
Karta pomorska 502
Karta pomorska 512
Karta pomorska 515
Karta pomorska 518
Karta pomorska 525
Karta pomorska 530
Karta pomorska 532
Karta pomorska 533
Karta pomorska 535
Karta pomorska 600-61
Karta pomorska 600-62
Karta pomorska 600-63
Karta pomorska 600-64
Komplet malih karata - I dio
Komplet malih karata - II dio

PUBLIKACIJE

Publications

Peljar Jonskog mora i Malteških otoka
Popis svjetala (PS) i signala za maglu - Jadransko more - Jonsko more - Malteški otoci, 1998.
Znaci i skraćenice na pomorskim kartama izdanja Hidrografskog instituta
Katalog pomorskih karata i navigacijskih publikacija, 1998.
Peljar I - Jadransko more - istočna obala
Peljar II - Jadransko more - zapadna obala
Hidrografski godišnjak
Nautičke tablice
Pomorske oznake, IALA sustav (novo izdanje)
Radio-navigacijska služba (izvan službene upotrebe)
Tablice morskih mijena, Jadransko more - istočna obala 1995.
Klimatološki atlas Jadranskog mora
Terestrička i elektronska navigacija, 1986.
Oglas za pomorce
"Andrija Mohorovičić" - izvještaj i rezultati oceanografskih istraživanja Jadranskog mora
Identifikator zvijezda (izdanje 1990)
Brodski dnevnik
Dnevnik stroja
Grafikoni izlazaka i zalazaka Sunca i Mjeseca 1996.
Radioslužba 1998.
Nautički godišnjak 1998.

PRODAJA KARATA I NAVIGACIJSKIH PUBLIKACIJA
Sales of charts and nautical publications

1. Poduzeće **PLOVPUT** - Split, Obala Lazareta br. 1, 21000 - SPLIT, tel: +385 (0)21 355-900, fax: +385 (0)21 585-782
 - Plovno područje Pula, Lučka kapetanija Pula, 52000 - PULA, tel.: +385 (0)52 23-147
 - Plovno područje Rijeka, Senjsko pristanište br. 3, 51000 - RIJEKA, tel.: +385 (0)51 213-590
 - Plovno područje Zadar, Jurja Bijankinija br. 8, 23000 - ZADAR, tel.: +385 (0)23 433-134
 - Plovno područje Šibenik, Obala oslobođenja br. 8, 22000 - ŠIBENIK, tel.: +385 (0)22 212-186
 - Plovno područje Dubrovnik, Gruška obala br. 25, 20000 - DUBROVNIK, tel.: +385 (0)20 423-940
 - Plovno područje Dubrovnik - Ispostava Korčula, Vinka Paletina br. 176, 20260 - KORČULA, tel.: +385 (0)20 711-176
 - Plovno područje Split - Svjetioničarska postaja Ploče, Neretvanskih gusara br. 1, 20340 - PLOČE, tel.: +385 (0)21 679-271
2. **NAVAL-ADRIA**, d.o.o., Budicinova br. 7, 51000 - RIJEKA, tel/fax: +385 (0)51 267-635
Prodavaonica **NAUTIKA**, 51222 BAKAR tel/fax: +385 (0)51 761-730
3. Sveučilište u Rijeci, **Visoka pomorska škola u Rijeci**, PJ za navigacijsku i sigurnosnu opremu, Studentska br. 2, 51000 - RIJEKA, tel.: +385 (0)51 338-411 (0)51 331-520, fax: +385 (0)51 336-755
4. **INVENTING**, d.o.o., A. Pomoraca 7/V, 10000 - ZAGREB, tel/fax: +385 (0)1 6523-921
5. **MARINERA**, Obala kralja Petra Krešimira IV br. 11, 23210 - BIOGRAD NA MORU, tel: +385 (0)23 384-882
6. **MEHANIC NAUTIC**, d.o.o., Marka Marulića 12, 22243 - MURTER, tel: +385 (0)22 434-908, 435-062, fax: +385 (0)22 434-763
7. **SKIPERING**, d.o.o., Ive Andrića 42, 52440 - POREČ, tel/fax: (0)52 431-698
8. **DIDAKTA PLUS**, d.o.o., Ivana Trnskog 19, 10000 - ZAGREB, tel: +385 (0)1 216-999, 223-891, fax: +385 (0)1 2300-100

Državni hidrografski institut svoje publikacije prodaje isključivo posredstvom ovlaštenih distributera.
Charts and publications are sold by authorized sales agents only.