



ISSN 0030-0713

**SVEZAK 10**

# **OGLAS ZA POMORCE**

**NOTICE TO MARINERS**

**HRVATSKI HIDROGRAFSKI INSTITUT  
SPLIT - HRVATSKA**

**Listopad / October 2016.**

**Oglasi / Notices: 1 - 36**

"OGLAS ZA POMORCE" mjesečno je izdanje. Donosi obavijesti za ažuriranje pomorskih karata i navigacijskih publikacija Hrvatskog hidrografskog instituta za Jadransko more, Jonsko more i Malteške otoke.

"OGLAS ZA POMORCE" is a monthly edition. Contains information for keeping up-to-date Croatian charts and nautical publications for Adriatic Sea, Ionian Sea and Maltese Islands.

## **SADRŽAJ - CONTENTS**

- I.** UVODNA OBJAŠNENJA, PREGLED ISPRAVAKA  
*Explanatory Notes, Index of Corrections*
- II.** ISPRAVCI KARATA  
*Corrections to Charts*
- III.** ISPRAVCI PELJARA  
*Corrections to Sailing Directions*
- IV.** ISPRAVCI POPISA SVJETALA  
*Corrections to List of Lights*
- V.** ISPRAVCI RADIOSLUŽBE  
*Corrections to Radio Service*
- VI.** ISPRAVCI KATALOGA  
*Corrections to Catalogue*
- VII.** NAVIGACIJSKI RADIOOGLASI  
*Reprints of Radio Navigational Warnings*
- VIII.** OBAVIJESTI  
*Information*

O svim promjenama važnima za sigurnost plovidbe molimo obavijestiti: HRVATSKI HIDROGRAFSKI INSTITUT, Nautički odjel, Zrinsko-Frankopanska 161, 21000 Split Tel.: +385/0/21/308-845, 098233450, Fax: 021/347-208, E-mail: [naut@hhi.hr](mailto:naut@hhi.hr), [www.hhi.hr](http://www.hhi.hr) / Tiskani formular je sastavni dio Oglasa.

*For all changes important for the safety of navigation please notify: HYDROGRAPHIC INSTITUTE OF THE REPUBLIC OF CROATIA Nautical Department, Zrinsko-Frankopanska 161, 21000 Split, Croatia, Tel.: +385/0/21/308-845, 098233450, Fax: 021/347-208, E-mail: [naut@hhi.hr](mailto:naut@hhi.hr), [www.hhi.hr](http://www.hhi.hr)*

*The form, which is convenient for sending a report, is given at the end of this issue.*

Godišnja pretplata / Annual Subscription: 330,00 kn

v.d. RAVNATELJA  
doc.dr.sc. Nenad Leder

# I

## Uvodna objašnjenja *Explanatory Notes*

**RADIOOGLASE** za istočni dio Jadrana svakodnevno odašiljaju hrvatske obalne radiopostaje.

**RADIO NAVIGATIONAL WARNINGS** for east Adriatic coast are broadcasted daily by Croatian coastal radio stations.

**DUBINE I VISINE** određene su u metrima. Dubine se odnose na srednju razinu nižih niskih voda živih morskih mijena, a visine na srednju morsku razinu.

**DEPTHS** are in meters and are reduced to Chart Datum which is Mean Lower Low Water Springs.

**HEIGHTS** are above Mean Sea Level.

**SEKTORI VIDLJIVOSTI** svjetala i pokriveni smjerovi imaju vrijednost more-kopno (otok), ako nije drugačije naglašeno. Daljina vidljivosti svjetala izrađena je u nautičkim miljama za visinu motriteljeva oka (5m).

**SECTORS OF LIGHTS.** The limits of sectors and areas of visibility, and the alignment of direction lights and leading lights are given as seen from seaward. Range in nautical miles is given for the height of eye of the observer - 5 metres.

Svi oglasi za ispravak karata iz prethodne godine objavljuju se u OZP za siječanj tekuće godine.

All Notices for correction to charts of previous year are printed in January issue of the current year.

---

<b>OZP</b> .....	Oglas za pomorce	- Notices to Mariners
<b>PS</b> .....	Popis svjetala i signala za maglu	- List of Lights
<b>RS</b> .....	Radioslužba za pomorce	- Radio Service
<b>RO</b> .....	radiooglasi	- Radio warnings
<b>M</b> .....	nautička milja	- Nautical mile
<b>AN</b> .....		- Avvisi ai Naviganti
<b>ANM</b> .....		- Admiralty Notices to Mariners
<b>L/L</b> .....		- Admiralty List of Lights
<b>(P)</b> .....	prethodni oglasi	- Preliminary Notices
<b>(T)</b> .....	privremeni oglasi	- Temporary Notices
<b>HHI</b> .....	Hrvatski hidrografski institut	- Hydrographic Institute of the Republic of Croatia
<b>MK</b> .....	male karte	

---

# I

## Pregled ispravaka Index of corrections

<b>Karte</b> <i>Charts</i>	<b>Oglas broj</b> <i>Notices No.</i>	<b>Publikacije</b> <i>Publications</i>	<b>Oglas broj</b> <i>Notice No.</i>
- 300-31 .....	1, 2	Peljar I .....	8, 9, 10, 11
- 300-32 .....	1, 2, 3, 4		
- 300-33 .....	5, 7	Peljar za male brodove:	
- 300-35 .....	6	- I dio .....	Nema ispravaka - <i>Nil</i>
		- II dio .....	12, 13, 14, 15
- INT 3412 .....	4, 5, 7		
- 152 .....	1, 2, 3	Popis svjetala i signala za maglu ....	16, 17, 18, 19, 20, 21, 22, 23, 24, 25, 26, 27, 28, 29, 30, 31, 32, 33, 34, 35, 36
- 153 .....	4, 5		
- 100-20 .....	1, 2, 3		
- 100-21 .....	4	Radioslužba za pomorce .....	Nema ispravaka - <i>Nil</i>
- 100-22 .....	5		
- 100-23 .....	7	Ispravci Kataloga .....	Nema ispravaka - <i>Nil</i>
- 100-25 .....	5		
- Plan 533 .....	4		



## II

### ISPRAVCI KARATA *Corrections to Charts*

#### JADRANSKO MORE - ADRIATIC SEA HRVATSKA - CROATIA

##### 1 - 10/16 **Beli, pličina: sektor potamnjenja, nova karakteristika**


1. Na poziciji svjetla 44°05.35'N - 015°02.80'E precrtati granicu sektora potamnjenja 254° i 326°.
  2. Na poziciji pod 1. promijeniti karakteristiku svjetla u B Bl(2) 8s 7m 6M
- za kartu 152 na 44°05.35'N - 15°02.60'E i upisati dio karakteristike: B Bl(2) 8s 6M
  - za karte 300-31 i 300-32 upisati dio karakteristike: B Bl(2)

##### ***Beli, shallow: obscured sector, new characteristic***


1. In light position 44°05.35'N - 015°02.80'E delete limits of obscured sectors 254° i 326°.
  2. In light position ad 1. amend characteristic to B Bl(2) 8s 7m 6M
- for chart 152 in 44°05.35'N - 15°02.60'E and abridged light description: B Bl(2) 8s 6M
  - for charts 300-31 and 300-32 abridged light description: B Bl(3)

Karte (posljednji ispravak) - *Charts (Last correction)*: 152(7-6/16); 100-20(1-9/16); 300-31(4-6/16); 300-32(7-6/16).

##### 2 - 10/16 **Greben, pličina: oznaka usamljene opasnosti, svjetlo, karakteristika**

- Ucrtati  na 44°05.4'N - 015°03.7'E i upisati: B Bl(2) 5s 5m 3M
- za kartu 152 na 44°05.4'N - 15°03.5'E i upisati dio karakteristike: B Bl(2) 5s 3M
  - za karte 300-31 i 300-32 upisati dio karakteristike: B Bl(2)

##### ***Greben, shallow: isolated danger mark, light, characteristic***

- Insert  and B Bl(2) 5s 5m 3M in 44°05.4'N - 015°03.7'E
- for chart 152 in 44°05.4'N - 15°03.5'E and abridged light description: B Bl(2) 5s 3M
  - for charts 300-31 and 300-32 abridged light description: B Bl(2)

Karte (posljednji ispravak) - *Charts (Last correction)*: 152(1-10/16); 100-20(1-10/16); 300-31(1-10/16); 300-32(1-10/16).

##### 3 - 10/16 **Dugi otok: podrtina**


Ucrtati +++PD na 43°55.7'N - 015°01.9'E

##### ***Dugi otok: wreck***


Insert +++PD in 43°55.7'N - 015°01.9'E

Karte (posljednji ispravak) - *Charts (Last correction)*: 100-20(2-10/16); 152(2-10/16); 300-32(2-10/16).

##### 4 - 10/16 **Šibenska vrata, hrid Galijola: svjetlo, karakteristika**

- Ucrtati  na 43°42.9'N - 15°48.4'E i upisati: B Bl(2) 5s 1M
- za kartu 153 na 43°42.9'N - 15°48.2'E
  - za kartu INT 3412 upisati: Fl(2) W 5s 1M
  - za kartu 300-32 upisati dio karakteristike: B Bl(2)
  - za PLAN 533 na 43°42'53.9"N - 015°48'07.0"E


##### ***Šibenska vrata, Galijola rock: light, characteristic***

- Insert  and B Bl(2) 5s 1M in 43°42.9'N - 15°48.4'E
- for chart 153 in 43°42.9'N - 15°48.2'E
  - for chart INT 3412 insert: Fl(2) W 5s 1M
  - for chart 300-32 abridged light description: B Bl(3)
  - for PLAN 533 in 43°42'53.9"N - 015°48'07.0"E


Karte (posljednji ispravak) - *Charts (Last correction)*: 100-21(8-6/16); PLAN 533(13-3/16); INT3412(2-9/16); 300-32(3-10/16); 153(2-9/16).

## II


### 5 - 10/16 Otok Vis, pličina Pokrivena: kardinalna oznaka

Ucrtati  na 43°01.7'N - 16°15.5'E


- za kartu 153 na 43°01.7'N - 16°15.3'E

- za kartu INT 3412: 

#### Island Vis, shoal Pokrivena: cardinal mark

Insert  in 43°01.7'N - 16°15.5'E


- for chart 153 in 43°01.7'N - 16°15.3'E


- for chart INT 3412: 


Karte (posljednji ispravak) - *Charts (Last correction)*: 100-22(7-11/15); 100-25(2-9/16); INT3412(4-10/16); 300-33(2-9/16); 153(4-10/16).

## ITALIJA - ITALY


### 6 - 10/16 Giovinazzo: ribogojilište, plutača


1. Ucrtati  *Obstn* na 41°12.9'N - 016°41.9'E


2. Ucrtati  na 41°12.3'N - 016°40.9'E

3. Ucrtati  na poziciju pod 2. i upisati: Ž Bl 3s 3M

#### Giovinazzo: fish farm, buoy


1. Insert  *Obstn* in 41°12.9'N - 016°41.9'E.


2. Insert  in 41°12.3'N - 016°40.9'E.

3. Insert  and Ž Bl 3s 3M in position ad 2.


Karte (posljednji ispravak) - *Charts (Last correction)*: 300-35(8-4/15).


### 7 - 10/16 Lesina: ribogojilište, plutača

1. Ucrtati  na 41°57.2'N - 015°35.3'E.

2. Ucrtati  na poziciju pod 1. i upisati: Ž Bl 3s 3M

#### Lesina: fish farm, buoy

1. Insert  in 41°57.2'N - 015°35.3'E.

2. Insert  and Ž Bl 3s 3M in position ad 1.

Karte (posljednji ispravak) - *Charts (Last correction)*: 100-23(6-4/15); INT 3412(5-10/16); 300-33(5-10/16).

### III

#### ISPRAVCI PELJARA *Corrections to Sailing Directions*

#### PELJAR I - JADRANSKO MORE - ISTOČNA OBALA Izdanje - *Edition 2012.*

---

**8 - 10/16**      **KVARNER, Zaljev Raša, shema: svjetlo**

Poništiti ★ u smjeru  $\omega p = 035^\circ$ ;  $d = 900$  m od svjetla na rtu Sv. Mikula.  
str. 50

---

**9 - 10/16**      **JUGOZAPADNA OBALA OTOKA IŽ, pličina Beli: oznake usamljene opasnosti, svjetla**

Redak 04, promijeniti:

stoji: ...je pličina (10.4 m) i greben označen svjetlom - bijela kula sa stupom i galerijom...

treba: ...je pličina (10.4 m) označena svjetlećom oznakom - crni stup sa dva široka crvena pojasa i galerijom na bloku u moru sa znakom na vrhu (usamljena opasnost), te greben 0.5 M NE od pličine označen svjetlećom oznakom - crnim stupom sa dva široka crvena pojasa na betonskoj gljivi u moru sa znakom na vrhu (usamljena opasnost)...

str. 161

---

**10 - 10/16**      **PRVIČKI KANAL, hrid Galijola: oznaka usamljene opasnosti, svjetlo**

Redak 32, promijeniti:

stoji: Hrid Galijola označena je stupom sa znakom na vrhu (usamljena opasnost).

treba: Hrid Galijola označena je svjetlom - crni stup sa dva široka crvena pojasa i galerijom na bloku u moru sa znakom na vrhu (usamljena opasnost).

str. 186

---

**11 - 10/16**      **OTOK PRVIĆ, hrid Galijola: oznaka usamljene opasnosti, svjetlo**

Redak 43, promijeniti:

stoji: Hrid Galijola označena je stupom sa znakom na vrhu (usamljena opasnost).

treba: Hrid Galijola označena je svjetlom - crni stup sa dva široka crvena pojasa i galerijom na bloku u moru sa znakom na vrhu (usamljena opasnost).

str. 186

---





### III

**PELJAR ZA MALE BRODOVE - I DIO**  
*(Adriatic Sea Pilot - Volume I)*  
**Izdanje - Edition 2002**

Nema ispravaka / Nil

### III

**PELJAR ZA MALE BRODOVE - II DIO**  
*(Adriatic Sea Pilot - Volume II)*  
**Izdanje - Edition 2003**

---

**12 - 10/16 IŠKI KANAL: oznake usamljene opasnosti**

UPOZORENJE, promijeniti:

stoji: ...zapadni greben je označen svjetlom - bijela kula sa stupom i galerijom, a istočni je neoznačen.

treba: ...zapadni greben je označen svjetlećom oznakom usamljene opasnosti - crni stup sa dva široka crvena pojasa i galerijom, a istočni greben je označen svjetlećom oznakom usamljene opasnosti - crni stup sa dva široka crvena pojasa na betonskoj gljivi.  
str. 79

---

**13 - 10/16 LUKA OSILJINAC, uvala: oznake usamljene opasnosti**

UPOZORENJE, promijeniti:

stoji: ...otočića Beli je greben (oko 1.5 m) označen svjetlom - bijela kula sa stupom i galerijom; neoznačeni opasan greben (oko 1.5 m) je na oko 0.5 milje sjeveroistočno od otočića Beli...

treba: ...otočića Beli je greben (oko 1.5 m) označen svjetlećom oznakom usamljene opasnosti - crni stup sa dva široka crvena pojasa i galerijom; opasan greben (oko 1.5 m) je na oko 0.5 milje sjeveroistočno od otočića Beli označen svjetlećom oznakom usamljene opasnosti - crni stup sa dva široka crvena pojasa na betonskoj gljivi...  
str. 80

---

**14 - 10/16 Poništava se ispravak 12 - 9/04**

str. 159

---

**15 - 10/16 PRVIĆ-LUKA, luka, hrid Galijola: usamljena opasnost, svjetlo**

Tekst pod UPOZORENJE promijeniti:

Prilazeći s juga paziti na hrid Galijola označenu svjetlom - crni stup sa dva široka crvena pojasa i galerijom na bloku u moru sa znakom na vrhu (usamljena opasnost).

str. 159

---



**IV**  
**ISPRAVCI POPISA SVJETALA**  
*Corrections to List of Lights*

**POPIS SVJETALA I SIGNALA ZA MAGLU**  
**Izdanje - Edition 2014**

<b>16 - 10/16</b>	251 - Otok Dolin, E2995 Donji rt	44 44.6 14 46.4	Fl(3) W 10s	9	7	Bijela kula sa stupom i galerijom, 6m	(2(0,5+1,5);0,5+5,5)s
<b>17 - 10/16</b>	375,3 Pličina Beli E3121	44 05.4 15 02.8	Fl(2) W 8s	7	6	● na crnom stupu sa dva široka crvena pojasa i galeriji, 6m	(0,5+1;0,5+6)s
<b>18 - 10/16</b>	375,31 - - Greben, 0,5 M NE od od otočića Beli	44 05.4 15 03.7	Fl(2) W 5s	5	3	● na crnom stupu na betonskoj gljivi, dva široka crvena pojasa, 6m	(0,5+1;0,5+3)s
<b>19 - 10/16</b>	468,5 Hrid Galijola	43 42.9 15 48.4	Fl(2) W 5s	4	1	● na crnom stupu na betonskom postolju, dva široka crvena pojasa, 4m	(0,5+1;0,5+3)s
<b>20 - 10/16</b>	537 Hrid Čelice E3302	43 30.1 16 11.9	Fl(3) W 10s	15	6	Bijela stožasta kula s galerijom na postolju, 7m	(2(0,5+2);0,5+4,5)s
<b>Italija - Italy</b>							
<b>21 - 10/16</b>	1283,5 Giovinazzo - plutača "A"	41 12.5 16 40.4	Fl Y 3s	3	3	⊗ na žutoj plutači	(0,5+2,5)s
<b>22 - 10/16</b>	1283,7 Giovinazzo - plutača "B"	41 12.5 16 41.0	Fl Y 4s	3	3	⊗ na žutoj plutači	(0,5+3,5)s
<b>23 - 10/16</b>	1313,91 Foce di Capojale - - plutača "B"	41 58.1 15 36.2	Fl Y 3s	3	3	⊗ na žutoj plutači	(0,5+2,5)s
<b>24 - 10/16</b>	1313,92 Foce di Capojale - - plutača "C"	41 58.1 15 37.3	Fl Y 3s	3	3	⊗ na žutoj plutači	(0,5+2,5)s
<b>25 - 10/16</b>	1313,93 Foce di Capojale - - plutača "A"	41 57.1 15 35.8	Fl Y 3s	3	3	⊗ na žutoj plutači	(0,5+2,5)s
<b>26 - 10/16</b>	1313,94 Foce di Capojale - - plutača "C"	41 57.4 15 34.4	Fl Y 3s	3	3	⊗ na žutoj plutači	(0,5+2,5)s
<b>27 - 10/16</b>	1339,12 - plutača "F1"	42 33.6 14 06.7	Fl Y 4s	5	3	⊗ na žutoj plutači	(0,5+3,5)s



## IV

<b>28 - 10/16</b> 1339,22	- plutača "D"	42 35.7 14 09.8	Fl Y 4s	3	3	☒ na žutoj plutači	(0,5+3,5)s
<b>29 - 10/16</b> 1339,24	- plutača "A1"	42 36.8 14 04.0	Fl Y 4s	5	3	☒ na žutoj plutači	(0,5+3,5)s
<b>30 - 10/16</b> 1339,3	- plutača "L"	42 35.0 14 06.0	Iso Y 4.6s	1	2	☒ na žutoj plutači	
<b>31 - 10/16</b> 1339,33	- plutača "H"	42 35.4 14 05.7	Fl Y 4s	1	2	☒ na žutoj plutači	(0,5+3,5)s
<b>32 - 10/16</b> 1426,3	- Porto turistico San Felice -- desna strana	45 13.7 12 17.4	F G	2	3	Zeleno postolje	
<b>33 - 10/16</b> 1426,6	- Porto turistico San Felice -- lijeva strana	45 13.7 12 17.4	F R	2	3	Crveno postolje	
<b>34 - 10/16</b> 1442,5	- Canale S. Leonardo S strana	45 20.3 12 18.1	2 Fl Y 2s	6	4	Žuti stup sa žutim i crnim pojasevima, 5m	
<b>35 - 10/16</b> 1442,2 E2470	-- N strana	45 20.4 12 18.0	Fl G 4s	6	8	Zelena oznaka na postolju	(1+3)s
<b>36 - 10/16</b> 1442,6 E2470,5	-- S strana	45 20.8 12 15.5	Fl(2) R 10s	6	5	Crvena oznaka na postolju	(1+2;1+6)s



**V**  
**ISPRAVCI RADIOSLUŽBE**  
*Corrections to Radio Service*

**RADIOSLUŽBA**  
Izdanje - *Edition 2012*

Nema ispravaka - *Nil*

**VI**  
**ISPRAVCI KATALOGA**  
*Corrections to Catalogue*

**KATALOG POMORSKIH KARATA I NAUTIČKIH PUBLIKACIJA**  
Izdanje - *Edition 2013*

Nema ispravaka - *Nil*





## VII

### NAVIGACIJSKI RADIOOGLASI RADIO NAVIGATIONAL WARNINGS

RADIOOGLASI na snazi 28. listopada 2016. u 1000 LT (0800 UTC)

2016. godina:

- 0323 DO 30.10.2016. REGATA U SPLITSKOM KANALU. PLOVITI OPREZNO.
- 0322 GREBEN BATELIĆ, SIGNALNA OZNAKA, KARDINALNA E NA 44-29.557N; 014-34.419E (WGS 84), VRŠNI ZNAK NEDOSTAJE. PLOVITI OPREZNO.
- 0320 1. RADIOOGLASI NA SNAZI 270700 UTC OCT 16:  
2016 GODINA: 0069, 0192, 0196, 0200, 0228, 0235, 0246, 0249, 0250, 0260, 0271, 0272, 0273, 0292, 0295, 0297, 0300, 0301, 0302, 0308, 0310, 0312, 0313, 0316, 0317, 0318, 0319.  
2. PONIŠTAVA SE RADIOOGLAS BROJ: 0301/16.
- 0319 27. LISTOPADA 2016. OD 0800 DO 1600 SATI (OD 0600 DO 1400 UTC) VOJNA VJEŽBA U PODRUČJU UNUTAR SPOJNICA POZICIJA:  
A) 44-12 00N 014-52 00E  
B) 43-45 00N 015-28 00E  
C) 43-34 00N 015-14 00E  
D) 43-38 30N 015-05 00E  
E) 43-57 00N 014-43 00E  
F) 43-59 30N 014-38 00E  
G) 44-01 30N 014-35 30E  
H) 44-12 00N 014-52 00E  
ZABRANJENA PLOVIDBA, RIBARENJE, SIDRENJE I PODVODNE AKTIVNOSTI.
- 0313 PROLAZ ZAPUNTEL, SVJETLEĆA OZNAKA NA 44-15.751N; 014-47.386E (WGS84) POSTAVLJENA.  
KARAKTERISTIKA: Z BI(2) 4 SEKUNDE 6 METARA 2 MILJE. SEKTOR POTAMNJENJA :OD 280° DO 030°(110°).
- 0310 PRIGRADICA, GLAVA LUKOBRANA, SVJETLO PS 631/E 3451, NA 42-58.0N - 016-48.9E, POGAŠENO.
- 0308 HRID GAMBUR, SVJETLEĆA PLUTAČA NA 43-01.969'N 016-15.174'E POSTAVLJENA.  
KARAKTERISTIKA: Ž BI 2 SEKUNDE 1 MILJU. HIDCRO 24/10/2016
- 0302 LOPAR, GLAVA GATA, SVJETLO PS 241/E 2975, NA 44-50.2N - 014-43.6E (WGS 84), POGAŠENO.
- 0297 PAŠKA VRATA, GREBEN MRKA, SVJETLEĆA PLUTAČA, POSEBNI ZNAČAJ NA 44-29.155N - 015-03.042E (WGS 84) POSTAVLJENA. KARAKTERISTIKA: Ž BI 2 SEKUNDE.
- 0295 OD 18. LISTOPADA 2016. DO DALNJEGA RADOVI NA 42-58.0N - 016-48.9E (PRIGRADICA).  
PLOVITI OPREZNO I SMANJENOM BRZINOM.
- 0292 SVI BRODOVI KOJI SU OBAVEZNI JAVLJATI SE ADRIATIC TRAFFIC SUSTAVU I VTS CROATIA TREBAJU DO DALJENJEGA KORISTITI OBALNE RADIO POSTAJE ZA KONTAKT S VTS HRVATSKOM.
- 0273 PLIČINA BELI, SVJETLO, PS 375,3/E 3121 NA 44-05.4N 015-02.8E, NOVA KARAKTERISTIKA: B BL(2) 8 SEKUNDI 7 METARA 6 MILJA.
- 0272 OTOČIĆ BUDIKOVAC, PLIČ POKRIVENA, SIGNALNA OZNAKA, KARDINALNA N NA 43-01.754N; 016-15.247E POSTAVLJENA.
- 0271 OTOČIĆ BELI, NE STRANA, SVJETLEĆA OZNAKA, USAMLJENA OPASNOST NA 44-05.366N; 015-03.499E (WGS 84) POSTAVLJENA. KARAKTERISTIKA: B BI(2) 5 SEKUNDI 5 METARA 3 MILJE. .
- 0260 OD 19.09.2016. DO 31.10.2016. PODVODNI RADOVI U LUCI DRAŽANICA (UVALA DRAŽANICA). ZABRANJENA PLOVIDBA, RIBARENJE, SIDRENJE I PODVODNE AKTIVNOSTI.
- 0250 GREBEN DINARIĆI, SVJETLEĆA PLUTAČA NA 43-50.537N 015-22.629E (WGS84) POSTAVLJENA.  
KARAKTERISTIKA: Ž BL 2 SEKUNDE.
- 0249 HRID GALIJOLA, SVJETLO NA 43-42.9N 015-48.1E POSTAVLJENO.  
KARAKTERISTIKA: B BL(2) 5 SEKUNDI 4 METRA 1 MILJU

## VII

- 0246 OD 16.09.2016 DO DALJNJEGA PODMORSKI RADOVI UNUTAR SPOJNICA POZICIJA:  
A) 42-57 38.08N 016-42 11.54E  
B) 42-57 37.74N 016-42 15.44E  
C) 42-57 37.37N 016-42 19.35E  
D) 42-57 36.99N 016-42 23.31E  
E) 42-57 34.22N 016-42 27.87E  
ZABRANJENA PLOVIDBA I SVE AKTIVNOSTI.
- 0235 RADOVI NA REKONSTRUKCIJI PROMETNICE UZ RIJEČKI GAT. PLOVITI OPREZNO.
- 0228 PLIČINA GAJDARUŠA, SIGNALNA OZNAKA, LATERALNA LIJEVA STRANA NA 44-47.4N 013-55.6E  
ZNAK NA VRHU NEDOSTAJE.
- 0200 DO DALJNJEGA PODVODNI RADOVI OZNAČENI SVJETLEĆOM PLUTAČOM, POSEBNA OZNAKA, NA 44 - 53.971N  
013 - 48.447E (ZAPADNA OBALA ISTRE, LUČICA PUNTIŽELA).  
KARAKTERISTIKA: Ž BL 3 SEKUNDE 1 MILJA. PLOVITI OPREZNO I SMANJENOM BRZINOM.
- 0196 1. SVJETLEĆA PLUTAČA, LATERALNA LIJEVA STRANA, NA 45-14.394N 014-35.578E (WGS 84) POSTAVLJENA.  
KARAKTERISTIKA C BL 2 SEKUNDE 2 MILJE.  
2. SVJETLEĆA PLUTAČA, LATERALNA DESNA STRANA, NA 45-14.439N 014-35.620E (WGS 84) POSTAVLJENA.  
KARAKTERISTIKA Z BL 2 SEKUNDE 2 MILJE.  
3. OGRANIČENA BRZINA OD 5 ČVOROVA 100 METARA PRIJE I POSLIJE PLUTAČA. PLOVITI OPREZNO.
- 0192 DO DALJNJEG PODVODNI RADOVI NA 42-37.56N 018-09.65E (DUBAC).  
ZABRANJENA PLOVIDBA I SVE AKTIVNOSTI U POLUMJERU OD 150 METARA.
- 0069 DO DALJNJEGA PODMORSKI RADOVI IZMEĐU LUKE SOBRA I OTOKA GALIČNJAK, UNUTAR SPOJNICA POZICIJA:  
A) 42°44'25"N - 017°38'01"E  
B) 42°44'24"N - 017°38'10"E  
C) 42°44'20"N - 017°37'59"E  
D) 42°44'17"N - 017°38'07"E  
ZABRANJENA PLOVIDBA 100 METARA OD PODRUČJA RADOVA.

### **RADIO NAVIGATIONAL WARNINGS in force on, October 28<sup>th</sup> 2016. at 1000 LT (0800 UTC)**

Year 2016:

- 0323 TO 30<sup>th</sup> OCTOBER 2016. REGATTA IN SPLITSKI KANAL AREA. WIDE BERTH REQUESTED.
- 0322 GREBEN BATELIĆ, BEACON, CARDINAL E IN 44-29.557N; 014-34.419E (WGS 84), TOP MARK MISSING.  
WIDE BERTH REQUESTED.
- 0320 1. RADIONAVIGATIONAL WARNINGS IN FORCE 270700 UTC OCT 16:  
2016 GODINA: 0069, 0192, 0196, 0200, 0228, 0235, 0246, 0249, 0250, 0260, 0271, 0272, 0273, 0292, 0295, 0297, 0300, 0301, 0302  
0308, 0310, 0312, 0313, 0316, 0317, 0318, 0319.  
2. CANCEL RADIONAVIGATIONAL WARNING: 0301/16.
- 0319 OCTOBER 27<sup>TH</sup> FROM 0800 TO 1600 LT (FROM 0600 TO 1400 UTC) MILITARY EXERCISE IN AREA BOUNDED BY:  
A) 44-12 00N 014-52 00E  
B) 43-45 00N 015-28 00E  
C) 43-34 00N 015-14 00E  
D) 43-38 30N 015-05 00E  
E) 43-57 00N 014-43 00E  
F) 43-59 30N 014-38 00E  
G) 44-01 30N 014-35 30E  
H) 44-12 00N 014-52 00E  
NAVIGATION, FISHING, ANCHORING AND UNDERWATER WORK PROHIBITED.
- 0313 ZAPUNTEL, PASSAGE, LIGHTED MARK IN 44-15.75 1N 014-47.386E (WGS84) ESTABLISHED.  
CHARACTERISTIC: FL G(2) 4 SECONDS 6 METERS 2 MILES. OBSCURED SECTOR: FROM 280° TO 030°(110°).
- 0310 PRIGRADICA, BREAKWATER HEAD, LIGHT LL 631/E 3451, IN 42-58.0N - 016-48.9E, UNLIT.
- 0308 HRID GAMBUR, LIGHTED BUOY IN 43-01.969'N 016-15,174'E ESTABLISHED.  
CHARACTERISTIC: FL Y 2 SECONDS 1 MILE.

## VII

- 0302 LOPAR, PIER HEAD, LIGHT LL 241/E 2975, IN 44-50.2N - 014-43.6E (WGS 84), UNLIT.
- 0297 PAŠKA VRATA, GREBEN MRKA, LIGHTED BUOY, SPECIAL MARK IN 44-29.155N - 015-03.042E (WGS 84) ESTABLISHED.  
CHARACTERISTIC: FL Y 2 SECONDS.
- 0295 FROM OCTOBER 18TH 2016 UNTIL NEXT NOTICE WORKS IN 42-58.0N - 016-48.9E (PRIGRADICA).  
WIDE BERTH AND REDUCED SPEED REQUESTED.
- 0292 ALL SHIPS REQUIRED REPORT TO TRAFFIC SECTOR 3 AND VTS CROATIA SHOULD REPORT VIA CROATIAN COASTAL  
RADIO STATIONS UNTIL FURTHER NOTICE.
- 0273 SHOAL BELI, LIGHT, LL 375,3/E 3121 IN 44-05.4N 015-02.8E, CHANGED TO FL W (2) 8 SECONDS 7 METERS 6 MILES.
- 0272 ISLET BUDIKOVAC, PLIČ POKRIVENA, BEACON, CARDINAL N IN 43-01.754N; 016-15.247E ESTABLISHED.
- 0271 ISLET BELI, NE SIDE, LIGHTED MARK, ISOLATED DANGER IN 44-05,366N; 015-03.499E (WGS 84) ESTABLISHED.  
CHARACTERISTIC: FL W(2) 5 SECONDS 5 METERS 3 MILES.
- 0260 FROM SEPTEMBER 19TH 2016 TO OCTOBER 31ST 2016 UNDERWATER WORKS IN DRAŽANICA PORT (DRAŽANICA  
BAY). NAVIGATION, FISHING, ANCHORING AND UNDERWATER WORKS PROHIBITED.
- 0250 GREBEN DINARIĆI, LIGHTED BUOY IN 43-50.537N 015-22.629E (WGS84) ESTABLISHED.  
CHARACTERISTIC: FL Y 2 SECONDS.
- 0249 HRID GALIJOLA, LIGHT IN 43-42.9N 015-48.1E ESTABLISHED.  
CHARACTERISTIC FL(2) W 5 SECONDS 4 METERS 1 MILE.
- 0246 FROM 16TH SEPTEMBER UNTILL NEXT NOTICE UNDERWATER WORKS IN AREA BOUNDED BY:  
A) 42-57 38.08N 016-42 11.54E  
B) 42-57 37.74N 016-42 15.44E  
C) 42-57 37.37N 016-42 19.35E  
D) 42-57 36.99N 016-42 23.31E  
E) 42-57 34.22N 016-42 27.87E  
NAVIGATION AND ALL ACTIVITIES PROHIBITED.
- 0235 WORKS ON RECONSTRUCTION STREET ALONGSIDE RIJEČKI GAT WIDE BERTH REQUESTED.
- 0228 SHALOW GAJDARUŠA, LATERAL MARK, PORT SIDE IN 44-47.4N 013-55.6E TOPMARK MISSING.
- 0200 UNTIL NEXT NOTICE UNDERWATER WORKS MARKED BY LIGHTED BUOY, SPECIAL MARK,  
IN 44 - 53.971N 013 - 48.447E (ISTRA, WEST COAST, PORT PUNTIŽELA).  
CHARACTERISTICS: FL Y 3 SECONDS 1 MILE. WIDE BERTH AND REDUCED SPEED REQUESTED.
- 0196 1. LIGHTED BUOY, PORT HAND IN 45-14.394N 014-35.578E (WGS 84) ESTABLISHED.  
CHARACTERISTICS: FL R 2 SECONDS 2 MILES.  
2. LIGHTED BUOY, STARBOARD HAND IN 45-14,439N 014-35,620E (WGS 84) ESTABLISHED.  
CHARACTERISTICS: FL G 2 SECONDS 2 MILES.  
3. REDUCED SPEED OF 5 KNOTS 100 METERS BEFORE AND AFTER THE BUOY REQUESTED. WIDE BERTH REQUESTED.
- 0192 UNTIL NEXT NOTICE UNDERWATER WORKS IN 42-37.56N 018-09.65E (DUBAC).  
NAVIGATION AND ALL ACTIVITIES IN RADIUS 150 METRES PROHIBITED
- 0069 UNTILL NEXT NOTICE UNDERWATER WORKS BEETWEN SOBRA PORT AND GALIČNJAK ISLAND,  
IN AREA BOUNDED BY:  
A) 42°44'25"N - 017°38'01"E  
B) 42°44'24"N - 017°38'10"E  
C) 42°44'20"N - 017°37'59"E  
D) 42°44'17"N - 017°38'07"E  
NAVIGATION PROHIBITED 100 METRES FROM THE AREA.

## VII

### NAVAREA III

*Warnings originated from October 18th 2016 to October 25th 2016:*

#### **SECTION A**

##### **625/16 EASTERN MEDITERRANEAN SEA**

*Drilling ship "SAIPEM 10000" established in 32-03.3N 032-18.8E. 500 metres berth requested.*

##### **626/16 BLACK SEA - ROMANIA**

*1.- Oceanographic campaign by ship "OCEAN SPIRIT" 20 thru 31 OCT16, in area bounded by:*

*44-04.9N 029-57.9E*

*44-04.5N 029-57.5E*

*44-03.9N 029-58.2E*

*44-04.3N 029-58.6E.*

*Wide berth requested.*

*2.- Cancel this message on 312359 UTC OCT16.*

##### **627/16 BLACK SEA - UKRAINE**

*Cancel NAVAREA III 617/16 and this message.*

##### **628/16 WESTERN MEDITERRANEAN SEA - ALGERIA**

*"GHAZAOUET" lighthouse in position 35-05.9N 001-52.3W unlit.*

##### **629/16 BLACK SEA - CRIMEAN COAST**

*1.-Naval training 22 and 24 OCT16, from 0300 to 1700 UTC. Navigation temporarily dangerous in area bounded by:*

*44-09N 031-40E*

*45-00N 032-10E*

*45-00N 032-27E*

*44-15N 033-33E*

*44-02N 032-32E.*

*2.- Cancel this message on 241800 UTC OCT16.*

##### **630/16 EASTERN MEDITERRANEAN SEA - LEBANON**

*1.- Firing exercise 24 OCT16 from 1000 UTC to 1130 UTC, in area bounded by:*

*34-15.0N 034-34.0E*

*34-10.0N 034-41.3E*

*33-53.0N 034-26.0E*

*34-00.0N 034-14.0E.*

*2.- Cancel this message on 241230 UTC OCT16.*

##### **631/16 BLACK SEA - CRIMEAN COAST**

*1.- Navigation prohibited from 24 to 27 OCT16, in area bounded by:*

*44-23.2N 033-46.6E*

*44-23.2N 033-47.9E*

*44-19.2N 033-47.9E*

*44-19.2N 033-43.2E*

*44-23.2N 033-43.2E*

*44-23.2N 033-44.4E.*

*2.- Cancel this message on 272359 UTC OCT16.*

##### **632/16 BLACK SEA**

*Cancel NAVAREA III 499/16 and this message (information included in "Weekly Notices to Mariners" 36/16 SHODB (Turkey).*

##### **633/16 EASTERN MEDITERRANEAN SEA - MALTA**

*Cancel NAVAREA III 384/16 and this message. Information is available on the web-site*

*<http://www.transport.gov.mt/ports-marinas/official-notices-marine-weather-information/notice-to-mariners-issued-in-2016>.*

## VII

### 634/16 **BLACK SEA - CRIMEAN COAST**

1.- Navigation prohibited 25 and 26 OCT16, in area bounded by:

44-23.5N 033-57.6E

44-21.7N 033-56.4E

44-22.2N 033-53.6E

44-24.0N 033-54.8E.

2.- Cancel this message on 270100 UTC OCT16.

### 635/16

NAVAREA III Warnings in force on 25 OCT16 at 0600 UTC.

2016: 168, 193, 194, 210, 225, 367, 480, 503, 530, 549, 551, 586, 587, 588, 589, 594, 595, 615, 625, 626, 628, 631, 634, 635.

1.- Only those less than 42 days old are daily broadcasted on SafetyNET at 1200 UTC and 2400 UTC.

2.- All NAVAREA III warnings in force are available on the web-site [www.armada.mde.es/ihm/](http://www.armada.mde.es/ihm/).

3.- New NAVAREA III warnings are also printed in the weekly edition of Spanish Notices to Mariners (section 5).

4.- Cancel this message on 302359 UTC OCT16.

## SECTION B

### *Summary of drilling rigs updated to NAVAREA III 635/16 warning*

*Adriatic Sea-Ionian Sea.*

<i>Unknown</i>	<i>40-50.0N</i>	<i>018-17.0E</i>
<i>Bonaccia</i>	<i>43-36.0N</i>	<i>014-21.2E</i>
<i>Steward</i>	<i>44-12.8N</i>	<i>012-46.6E</i>
<i>Morena I</i>	<i>44-13.6N</i>	<i>012-29.0E</i>
<i>Annabella</i>	<i>44-13.7N</i>	<i>013-04.4E</i>
<i>Ika-A</i>	<i>44-21.5N</i>	<i>013-29.3E</i>
<i>Ida-B</i>	<i>44-26.8N</i>	<i>013-28.8E</i>
<i>Armida I</i>	<i>44-28.5N</i>	<i>012-27.2E</i>
<i>Unknown</i>	<i>44-30.0N</i>	<i>013-00.0E</i>
<i>Irina</i>	<i>44-31.7N</i>	<i>013-22.8E</i>
<i>Ana</i>	<i>44-41.0N</i>	<i>013-16.1E</i>
<i>Ivana B</i>	<i>44-41.2N</i>	<i>013-13.1E</i>
<i>Vesna</i>	<i>44-41.2N</i>	<i>013-19.1E</i>
<i>Ivana E</i>	<i>44-44.7N</i>	<i>013-14.8E</i>
<i>Izabela South</i>	<i>44-57.5N</i>	<i>013-09.1E</i>
<i>Ocean King</i>	<i>44-58.5N</i>	<i>013-08.0E</i>
<i>Izabela North</i>	<i>44-58.8N</i>	<i>013-07.8E</i>



**VIII**  
**OBAVIJESTI**  
*Information*

Tijekom studenoga i prosinca 2016. iz tiska izlaze nova izdanja pomorskih karta:

- PLAN 15 RIJEKA (1 : 15 000), WGS 84
- PLAN 18 LUKA RIJEKA (1 : 4 000), WGS 84
- PLAN 47 SPLIT - KAŠTELANSKI ZALJEV (1 : 15 000), WGS 84.

**Obavijesti za Male karte:**  
*Information for Small Craft Charts:*

---

**MK - 13**      **Beli, pličina: sektor potamnjenja, nova karakteristika**

1. Na poziciji svjetla 44°05.35'N - 015°02.80'E precrtati granicu sektora potamnjenja 254° i 326°

2. Na poziciji pod 1. promijeniti karakteristiku svjetla u B Bl(2) 8s 7m 6M


*Beli, shallow: obscured sector, new characteristic*

1. In light position 44°05.35'N - 015°02.80'E delete limits of obscured sectors 254° i 326°


2. In light position ad 1. amend characteristic to B Bl(2) 8s 7m 6M

---

**MK - 13**      **Greben, pličina: svjetlo, karakteristika**


Ucrtati  na 44°05.4'N - 015°03.7'E i upisati B Bl(2) 5s 5m 3M

*Greben, shallow: light, characteristic*


Insert  and B Bl(2) 5s 5m 3M in 44°05.4'N - 015°03.7'E.

---

**MK - 13**      **Dugi otok: podrtina**


Ucrtati  na 43°55'42"N - 015°01'54"E

*Dugi otok: wreck*


Insert  in 43°55'42"N - 015°01'54"E

---

**MK - 15**      **Šibenska vrata, hrid Galijola: svjetlo, karakteristika**


Ucrtati  na 43°42.9'N - 15°48.4'E i upisati B Bl(2) 5s 1M

*Šibenska vrata, Galijola rock: light, characteristic*


Insert  and B Bl(2) 5s 1M in 43°42.9'N - 15°48.4'E

---

**MK - 17**      **Otok Vis, pličina Pokrivena: kardinalna oznaka**

Ucrtati  na 43°01.7'N - 16°15.5'E

*Island Vis, shoal Pokrivena: cardinal mark*

Insert  in 43°01.7'N - 16°15.5'E

---





**OBRAZAC ZA OBAVIJESTI**  
**Note for information**

Molimo pomorce da, koristeći ovaj standardni obrazac, obavijeste Nautički odjel Hrvatskog hidrografskog instituta o otkrivenim opasnostima za plovidbu, uočenim promjenama na pomoćnim navigacijskim sredstvima i predlože potrebne promjene na kartama i navigacijskim publikacijama.

Mariners are requested to use this standard form to notify the Hydrographic Institute of the Republic of Croatia, Nautical Department, about discovered dangers to navigation, changes observed in aids to navigation, or corrections to charts and publications seen to be necessary.

Mjesto: Datum:  
Place:..... Date:.....

Ime pošiljatelja (ime broda):  
Name of sender (Name of ship): .....

Adresa ili pozivni znak i zastava broda:  
Address or ship's call sign and flag: .....

Predmet:  
Subject: .....


Prava ili procijenjena pozicija:  
True or approx. position: .....

Karta ili publikacija:  
Chart or publication: .....

Posljednji primljeni Oglas za pomorce:  
Latest "Oglas za pomorce" received: .....

Sadržaj obavijesti:

Details:



POTPIS:  
SIGNATURE: .....

Hrvatski hidrografski institut, Nautički odjel, Zrinsko-Frankopanska 161, 21000 Split, tel: +385/0/21/308-845, 098233450, fax: +385/0/21/347-208, E-mail: naut@hhi.hr.

Hydrographic Institute of the Republic of Croatia, Nautical Department, Zrinsko-Frankopanska 161, 21000 Split, Croatia, Tel: +385/0/21/308-845, 098233450, Fax: +385/0/21/347-208, E-mail: naut@hhi.hr.

**POPIS POMORSKIH KARATA I NAVIGACIJSKIH PUBLIKACIJA**  
*List of nautical charts and publication*

**POMORSKE KARTE**  
*Nautical charts*

Karta pomorska 100-15  
Karta pomorska 100-16  
Karta pomorska 100-17  
Karta pomorska 100-18  
Karta pomorska 100-19  
Karta pomorska 100-20  
Karta pomorska 100-21  
Karta pomorska 100-22  
Karta pomorska 100-23  
Karta pomorska 100-24  
Karta pomorska 100-25  
Karta pomorska 100-26  
Karta pomorska 100-27  
Karta pomorska 100-28  
Karta pomorska 100-29  
Karta pomorska 100-30  
Karta pomorska 100-31  
Karta pomorska 300-31  
Karta pomorska 300-32  
Karta pomorska 300-33  
Karta pomorska 300-34  
Karta pomorska 300-35  
Karta pomorska 300-36  
Karta pomorska 300-37  
Karta pomorska 10  
Karta pomorska 11  
Karta pomorska 13  
Karta pomorska 14  
Karta pomorska 15  
Karta pomorska 16  
Karta pomorska 17  
Karta pomorska 20  
Karta pomorska 22  
Karta pomorska 32  
Karta pomorska 37  
Karta pomorska 47  
Karta pomorska 50  
Karta pomorska 63  
Karta pomorska 83  
Karta batimetrijska B 100  
Karta pomorska 101  
Karta pomorska 102  
Karta pomorska 108  
Karta pomorska 109  
Karta pomorska INT 3410  
Karta pomorska INT 3412  
Karta pomorska INT 3414  
Karta pomorska 151  
Karta pomorska 152  
Karta pomorska 153  
Karte pomorske 154  
Karta pomorska 50-3  
Karta pomorska 50-4  
Karta pomorska 50-20

**POMORSKE KARTE**  
*Nautical charts*

Karta pomorska 301  
Karta pomorska 302  
Karta pomorska 303  
Karta pomorska 401  
Karta pomorska 402  
Karta pomorska 501  
Karta pomorska 502  
Karta pomorska 512  
Karta pomorska 518  
Karta pomorska 525  
Karta pomorska 533  
Karta pomorska 534  
Karta pomorska 535  
Karta pomorska 950 VTS  
Komplet malih karata - I dio  
Komplet malih karata - II dio

**PUBLIKACIJE**  
*Publications*

Peljar Jonskog mora i Malteških otoka  
Popis svjetala (PS) i signala za maglu - Jadransko more - Jonsko more - Malteški otoci, 2014.  
Znakovi i kratice na hrvatskim pomorskim kartama 2013.  
Katalog pomorskih karata i nautičkih publikacija, 2013.  
Peljar I - Jadransko more - istočna obala, 2012.  
Peljar za male brodove, prvi dio, Piranski zaljev - Virsko more 2002.  
Peljar za male brodove, drugi dio, Sedmovrače - Rt Oštra 2003.  
Portolano per piccole imbarcazioni I. parte  
Portolano per piccole imbarcazioni II. parte  
Adriatic sea pilot volume I.  
Adriatic sea pilot volume II.  
Adrianautikführer für kleine Schiffe I. Teil  
Adrianautikführer für kleine Schiffe II. Teil  
Hidrografski godišnjak  
Nautičke tablice, 1999.  
Pomorske oznake, IALA sustav (novo izdanje)  
Tablice morskih mijena, Jadransko more - istočna obala 2016.  
Klimatološki atlas Jadranskog mora  
Terestrička i elektronska navigacija, 1986.  
Oglas za pomorce  
"Andrija Mohorovičić" - izvještaj i rezultati oceanografskih istraživanja Jadranskog mora  
Identifikator zvijezda (izdanje 1991)  
Brodski dnevnik  
Dnevnik stroja  
Radioslužba 2012.  
Nautički godišnjak 2016.  
Priručnik za obuku radiooperatera s ograničenom ovlasti - morsko područje plovidbe A1 - ROC, 1999.  
"Živi arhipelag u Hrvatskoj" - sjeverni, srednji i južni dio (hrvatski, engleski, njemački, talijanski)  
Nautički priručnik s planovima luka: ZADARSKI ARHIPELAG, 2005 (hrvatski, francuski, engleski, njemački, talijanski)  
101 INFO - Istočna obala Jadrana, informativna karta za nautičare, 2014.  
"Jadranski arhipelag, akvatorij Split" (hrvatski i engleski)

**PRODAJA KARATA I NAVIGACIJSKIH PUBLIKACIJA**  
*Sales of charts and nautical publications*

1. **NAVAL-ADRIA**, d.o.o., Budicinova 7, 51000 Rijeka, tel. +385 (0)51 267635; fax: +385 (0)51 267258  
• Prodavaonica Nautika, 51222 Bakar, tel. i fax. +385 (0)51 761730, e-mail: naval.jasenko@gmail.com
2. **GEOSUSTAVI**, d.o.o., Gundulićeva 26, 21000 Split, tel. +385 (0)21 582208, fax. +385 (0)21 484556, e-mail: info@geosustavi.hr
3. **DOMINOVIĆ**, d.o.o., Trg hrvatske bratske zajednice 4 (NSK), 10000 Zagreb, tel. +381 (0)1 6150315, fax. +385 (0)1 6130111,  
e-mail: dominovic@dominovic.hr
4. **MARINA STORES, LALIZAS MARINA** d.o.o, Obala Lazareta 1, 21000 Split, tel. i fax. +385 (0)21 344371; e-mail: direkcija@lalizas.com  
Marina Stores, mreža prodavaonica:
  - Prodavaonica 1 - Split, Obala Lazareta 1, 21000 Split, tel. i fax. +385 (0)21 344371
  - Prodavaonica 2 - Zadar, Franka Lisice 91, 23000 Zadar, tel. i fax. +385 (0)23 302147
  - Prodavaonica 3 - Zagreb, Cvjetna cesta 11, 10000 Zagreb, tel. +385 (0)1 6183342, fax +385 (0)1 6183341
  - Prodavaonica 4 - Šibenik, Obala dr. Franje Tuđmana 2, 22000 Šibenik, tel. i fax. +385 (0)22 212268
  - Prodavaonica 5 - Dubrovnik (Mokošica), Na Skali 4, 20236 Mokošica - Dubrovnik, tel. i fax. +385 (0)20 454073
  - Prodavaonica 6 - Pula, Riva 14, 52000 Pula, tel. i fax. +385 (0)52 210904
  - Prodavaonica 7 - Rijeka, M. Barača 3, 51000 Rijeka, tel. i fax. +385 (0)51 343173
  - Prodavaonica 8 - Split (Mejaši), Josipa Jovića 8, 21000 Split, tel. i fax. +385 (0)21 566683
  - Prodavaonica 9 - Makarska, Kralja Zvonimira 3, 21300 Makarska, tel. i fax. +385 (0)21 679389
  - Prodavaonica 10 - Dubrovnik (Gruž), Obala Pape Ivana Pavla II br. 24, 20000 Dubrovnik, tel. i fax. +385 (0)20 313063
  - Prodavaonica 11 - Biograd na Moru, Kralja Petra Svačića 14, 23210 Biograd na Moru, tel. i fax. +385 (0)23 700866
  - Prodavaonica 12 - Trogir, Put Cumbrijana 22, 21220 Trogir, tel. i fax. +385 (0)21 883031
  - Prodavaonica 13 - Vodice, Dulcin 63, 22211 Vodice, tel. i fax. +385 (0)22 247544
5. **INVENTING**, d.o.o., Palinovečka 19f, 10000 Zagreb, tel. i fax. +385 (0)1 6523921, e-mail: inventing@zg.t-com.hr  
• Prodavaonica Bernwieser Seekarten + Flight Shop, Engerthstrasse 237/10, Wien, Austria, tel. +431 9855166, fax. +431 9829444  
e-mail: bernwieser@bernwieser.at
6. **NAVIGATORE**, t.o., Riva Amfora 7, Červar-Porat, 52440 Poreč, tel. i fax. +385 (0)52 436663
7. **AC NAUTIK** e.U, Anton Hubmann Platz 1, 8077 Gössendorf, tel. +43 (0)676/30 74 163, e-mail: support@kuestenpatent-kroatien.at
8. **ENCIKLOPEDIJA** d.o.o., Visoka 8, 21000 Split  
• Prodavaonica Split, Dražanac 45, 21000 Split, tel. +385 (0)21 398406, e-mail: encinautika@gmail.com
9. **AURANI** d.o.o., Banjol 101, 51280 Rab  
• Prodavaonica 1 - Rab, Banjol 101, 51280 Rab, tel. +385 (0)51 774823, fax. +385 (0)51 725450, e-mail: aurani@ri.t-com.com.hr  
• Prodavaonica 2 - Mali Lošinj, Priko 40, 51550 Mali Lošinj, tel. i fax. +385 (0)51 233399, e-mail: aurani@ri.t-com.com.hr
10. **DELALIJA TRGOVINA** d.o.o., Petrovaradinska 5a, 10000 Zagreb, tel. i fax. +385 (0)1 3866785, e-mail: delalija-trgovina@zg.t-com.hr

**Hrvatski hidrografski institut izdaje i službene elektroničke karte (ENC). Dostupne su preko naših distributera Jeppesen na [www.jeppesen.com](http://www.jeppesen.com) i Primar na [www.primar.no](http://www.primar.no)**

***Official Electronic Navigational Charts (ENC) produced by the Hydrographic Institute of Croatia are available via our authorized distributors: Jeppesen on [www.jeppesen.com](http://www.jeppesen.com) and Primar on [www.primar.no](http://www.primar.no)***

**Publikacije Hrvatskog hidrografskog instituta prodaju isključivo ovlaštteni distributeri.**  
***Charts and publications are sold by authorized sales agents only.***