



ISSN 0030-0713

SVEZAK 12

OGLAS ZA POMORCE

NOTICE TO MARINERS

**HRVATSKI HIDROGRAFSKI INSTITUT
SPLIT - HRVATSKA**

Prosinac / December 2000.

Oglasi / Notices: 1 - 33

"OGLAS ZA POMORCE" mjesečno je izdanje. Donosi obavijesti za ažuriranje pomorskih karata i navigacijskih publikacija Hrvatskog hidrografskog instituta za Jadransko more, Jonsko more i Malteške otoke.

"OGLAS ZA POMORCE" is a monthly edition. Contains information for keeping up-to-date Croatian charts and nautical publications for Adriatic Sea, Ionian Sea and Maltese Islands.

SADRŽAJ - CONTENTS

- I.** UVODNA OBJAŠNENJA, PREGLED ISPRAVAKA
Explanatory Notes, Index of Corrections
- II.** ISPRAVCI KARATA
Corrections to Charts
- III.** ISPRAVCI PELJARA
Corrections to Sailing Directions
- IV.** ISPRAVCI POPISA SVJETALA
Corrections to List of Lights
- V.** ISPRAVCI RADIOSLUŽBE
Corrections to Radio Service
- VI.** ISPRAVCI KATALOGA
Corrections to Catalogue
- VII.** NAVIGACIJSKI RADIOOGLASI
Reprints of Radio Navigational Warnings
- VIII.** OBAVIJESTI
Information

O svim promjenama važnima za sigurnost plovidbe molimo obavijestiti: HRVATSKI HIDROGRAFSKI INSTITUT, Nautički odsjek, Zrinsko-Frankopanska 161, 21000 Split Tel.: +385/0/21/361-840, 361-792, kućni 209, Fax: 021/347-208, E-mail: dhi-naut@dhi.tel.hr, www.dhi.tel.hr / Tiskani formular je sastavni dio Oglasa.

For all changes important for the safety of navigation please notify: HYDROGRAPHIC INSTITUTE OF THE REPUBLIC OF CROATIA Nautical Department, Zrinsko-Frankopanska 161, 21000 Split, Croatia, Tel.: +385/0/21/361-840, 361-792 ext. 209, Fax: 021/347-208, E-mail: dhi-naut@dhi.tel.hr, www.dhi.tel.hr

The form, which is convenient for sending a report, is given at the end of this issue.

Godišnja pretplata / Annual Subscription: 200.00 kn

RAVNATELJ
dr. sc. Zvonko Gržetić

I
Uvodna objašnjenja
Explanatory Notes

RADIOOGLASE za istočni dio Jadrana svakodnevno odašiljaju hrvatske obalne radiopostaje.

RADIO NAVIGATIONAL WARNINGS for east Adriatic coast are broadcasted daily by Croatian coastal radio stations.

DUBINE I VISINE određene su u metrima. Dubine se odnose na srednju razinu nižih niskih voda živih morskih mijena, a visine na srednju morsku razinu.

DEPTHS are in meters and are reduced to Chart Datum which is Mean Lower Low Water Springs.

HEIGHTS are above Mean Sea Level.

SEKTORI VIDLJIVOSTI svjetala i pokriveni smjerovi imaju vrijednost more-kopno (otok), ako nije drugačije naglašeno. Daljina vidljivosti svjetala izražena je u nautičkim miljama za visinu motriteljeva oka (5m).

SECTORS OF LIGHTS. The limits of sectors and areas of visibility, and the alignment of direction lights and leading lights are given as seen from seaward. Range in nautical miles is given for the height of eye of the observer - 5 metres.

Svi oglasi za ispravak karata iz prethodne godine objavljuju se u OZP za siječanj tekuće godine.

All Notices for correction to charts of previous year are printed in January issue of the current year.

OZP	Oglas za pomorce	- Notices to Mariners
PS	Popis svjetala i signala za maglu	- List of Lights
RS	Radioslužba	- Radio Service
RO	radiooglas	- Radio warnings
M	nautička milja	- Nautical mile
AN		- Avvisi ai Naviganti
ANM		- Admiralty Notices to Mariners
L/L		- Admiralty List of Lights
(P)	prethodni oglasi	- Preliminary Notices
(T)	privremeni oglasi	- Temporary Notices
HHI	Hrvatski hidrografski institut	- Hydrographic Institute of the Republic of Croatia
MK	male karte	

I
Pregled ispravaka
Index of corrections

Karte <i>Charts</i>	Oglas broj <i>Notices No.</i>	Publikacije <i>Publications</i>	Oglas broj <i>Notice No.</i>
101.....	2, 3	Peljar I.....	6, 7, 8(T), 9, 10(T),
300-31	2, 3		11, 12, 13, 14, 15(T)
INT3410	2, 3	Popis svjetala	16, 17, 18(T), 19, 20,
151.....	2		21(T), 22(T), 23(T),
152.....	2, 3		24(T), 25, 26(T),
161.....	2		27(T), 28(T), 29(T),
100-16	2		30(T), 31(T), 32(T),
100-17	2, 3	Radioslužba.....	33
100-18	2	Ispravci Kataloga	Nema ispravaka
100-19	3		
50-3	2		
MK-4.....	2		
MK-8.....	3		
MK-9.....	3		
MK-11.....	3		
MK-13.....	4		
Plan 11	1		
Znaci i skraćenice	5		

Sretan Božić i uspješna Nova godina



Merry Christmas and a Happy New year



Frohe Weihnachten und ein glückliches Neues Jahr



Buon Natale ed un felice Anno Nuovo



Bon Noël et une heureuse Année

II ISPRAVCI KARATA *Corrections to Charts*

HRVATSKA - CROATIA

1 - 12/00 Luka Črvar, Veli i Mali školj, Plić Civran: posebne oznake

Ucrtati  na:

- a) 45° 16' 53.0"N - 13° 34' 41.4"E
- b) 45° 16' 35.6"N - 13° 34' 35.3"E
- c) 45° 16' 31.0"N - 13° 34' 16.8"E


Luka Črvar, Veli i Mali školj, Plić Civran: special fixed marks

Insert  in:


- a) 45° 16' 53.0"N - 13° 34' 41.4"E
- b) 45° 16' 35.6"N - 13° 34' 35.3"E
- c) 45° 16' 31.0"N - 13° 34' 16.8"E

Karta (posljednji ispravak) - Chart (Last correction): Plan 11 LUKA ČRVAR (1-11/00).

2 - 12/00 Hr Galijola, svjetlo: simbol racon


Ucrtati  na poziciju svjetla Hr Galijola (približno 44° 43.8'N - 14° 10.8'E).

Hr Galijola, light: symbol racon

Insert  in light position Hr Galijola (in vicinity 44° 43.8'N - 14° 10.8'E).

Karte (posljednji ispravak) - Charts (Last correction): 101 (8-11/00); 300-31 (8-11/00); INT 3410 (8-11/00); 151 (8-11/00); 152 (8-11/00); 161 (8-11/00); 100-16 (8-11/00); 100-17 (8-11/00); 100-18 (8-11/00), 50-3 (8-11/00); MK-4 (8-11/00).

3 - 12/00 Grujica, otočić, svjetlo: Racon


Ucrtati  ^{Racon (O)}_(3 & 10cm) na poziciju svjetla otočić Grujica (približno 44° 24.6'N - 14° 34.4'E).

Grujica, light: Racon


Insert  ^{Racon (O)}_(3 & 10cm) in light position Grujica (in vicinity 44° 24.6'N - 14° 34.4'E).

Karte (posljednji ispravak) - Charts (Last correction): 101 (2-12/00); 300-31 (2-12/00); INT 3410 (2-12/00); 152 (2-12/00); 100-17 (2-12/00); 100-19 (3-7/99), MK-8 (3-7/99); MK-9 (3-7/99); MK-11 (3-7/99).

4 - 12/00 Molat, otok, Brguljski zaljev: plutača za vez

Prekrižiti  na 44° 12.95'N - 14° 50.80'E.

Molat, island, Brguljski zaljev: mooring buoy

Delete  in 44° 12.95'N - 14° 50.80'E.

Karta (posljednji ispravak) - Chart (Last correction): MK-13 (1-1/00).

5 - 12/00 Znaci i kratice: kupon

Priloženi kupon zalijepiti kao novi simbol pod brojem O-27a

Symbols and abbreviations: block

Insert the accompanying block on O-27a

Karta - Chart: Znaci i skraćenice - 1988

III ISPRAVCI PELJARA *Corrections to Sailing Directions*

PELJAR I - JADRANSKO MORE - ISTOČNA OBALA Izdanje - Edition 1999

6 - 12/00 Luka Mirna: posebne oznake

Redak 14, dopuniti:

Na pličini Civran, Mali školj i Veliki školj postavljene su oznake - stup obojen žuto i znak na vrhu (posebna oznaka).
str. 32

7 - 12/00 Luka Črvar: posebne oznake

Redak 49, dopuniti:

Na pličini Civran, Mali školj i Veliki školj postavljene su oznake - stup obojen žuto i znak na vrhu (posebna oznaka).
str. 32

8(T) - 12/00 Martinšćica, luka: podmorski radovi

Redak 16, dopuniti:

U tijeku su podmorski radovi od uvale Martinšćica do uvale Žurkovo. Zabranjena je plovidba za brodove na udaljenosti manjoj od 1 milje, a za brodice na udaljenosti manjoj od 200 metara od obale. Brodovi u prolazu moraju voziti oprezno i smanjenom brzinom.

str. 81

III

9 - 12/00 Kvarnerička vrata, svjetionik Grujica: postavljen radarodgovarač

Redak 36, dopuniti:

Uz svjetionik na otočiću Grujica je postavljen radarodgovarač s karakteristikom Mo (O)(- - -) 40s 20M od čega je 20s odašiljanje, a 20s mirovanje. Radi na valnim dužinama 3cm i 10 cm.

str. 108

10(T) - 12/00 Baška, luka: radovi

Redak 06, dopuniti:

Na gatu su u tijeku radovi. Zabranjeno je pristajanje i privez svim plovilima.

str. 125

11 - 12/00 Uvale Lamjana vela i Lamjana mala: uzgajalište riba, propisi, lučki uređaji i skladišta

1. Redak 30 i 31:

stoji: ... Paziti na naprave uzgajališta riba u uvali Lamjana mala.

treba: ... Paziti na naprave uzgajališta riba ispred ulaza u uvalu i uz SW obalu uvale Lamjana mala.

2. Redak 36, poništiti:

Brisati rečenicu pod točkom 3.

3. Redak 40, 41, 42 i 43, promijeniti:

LUČKI UREĐAJI I SKLADIŠTA: U uvali Lamjana vela je remontno brodogradilište "Wolf Lamjana".

Dubine uz operativnu obalu su oko 7 m. U sjevernom dijelu uvale je plutajući dok nosivosti 8.500 t;

U području brodogradilišta su dvije portalne obalne dizalice nosivosti 320 kN i 250 kN i dvije građevinske dizalice 80 kN i 56 kN.

str. 174

12 - 12/00 Uvala Poljana: svjetlo

Redak 13 i 14, poništiti:

Brisati navod: ...; svjetlo na glavi lukobrana - crveni stup.

str. 186

13 - 12/00 Uvala Nevidane: kameni nasip

Redak 45, dodati:

UPOZORENJE: Prilikom uplovljenja i isplovljenja paziti na kameni nasip u produžetku lukobrana duljine oko 20 m.

str.191

14 - 12/00 Pašman, luka: vez plovila

Redak 54, dodati:

VEZ: Na trajektnom pristanu izgrađenom uz vanjsku stranu zapadnog lukobrana.

str. 191

15(T) - 12/00 RIJEKA NERETVA: porušeno svjetlo

Redak 44, dopuniti:

Svjetlo SW od mosta u mjestu Rogotin je porušeno.

str. 274

PONIŠTENI ISPRAVCI PELJARA

Cancelled corrections of Sailing Directions

Peljar I., str. 202, ispravak 17(T) - 11/00

Peljar I., str. 210, ispravak 18(T) - 11/00

Peljar I., str. 247, ispravak 12(T) - 4/00

Peljar I., str. 289, ispravak 19(T) - 11/00

IV

ISPRAVCI POPISA SVJETALA

Corrections to List of Lights

POPIS SVJETALA I SIGNALA ZA MAGLU

Izdanje - Edition 1998

16 - 12/00

166 - Grba, brdo

44 30.8

BBI(2) 10s

100

19

Četverokutna kula
na kući, 12m

(2+2;2+4)s
Rez svj 8M

17 - 12/00

266 Otočić Grujica

44 24.6

BBI(3) 15s

17

10

Četverokutna kamena
kula uz kuću, 12m

(2(0,5+2;0,5+9,5)s
Rez svj 8M

Racon: Mo(O) 40s 20M
(5+115)s

Sirena 120s 0.5M

18(T) - 12/00

405

UKLONJENO

E3157,4

IV

19 - 12/00 528 E3294	Otočić Murvica	43 28.0 16 03.7	CDBI 8s Nauto 12s 1.3M	15	7	Četverokutna kamena kula uz kuću, 7m	(2+6)s Rez svj 6M (4+8)s
20 - 12/00 575 E3342	- Rt Ražanj	43 19.2	BBI 5s Nauto 20s 3M	17	13	Kamena kula uz kuću, 14m	(1+4)s, Vid 340-175 (195) Rez svj 8M (4+2;4+10)s
21(T) - 12/00 658 E3502,6			POGAŠENO				
22(T) - 12/00 1028			UKLONJENA				
23(T) - 12/00 1029			UKLONJENA				
24(T) - 12/00 1030			UKLONJENA				
25 - 12/00 1027,2 E2322,4	- Bassofondo "Minxar", <i>plutača</i>	35 51.2 14 36.0	BK(3)10s			† na crnoj plutači, žuti pojas	
26(T) - 12/00 1339,4 E2322,4			UKLONJENO				
27(T) - 12/00 1219,2 E2163			POGAŠENO				
28(T) - 12/00 1218 E2162,4			POGAŠENO				
29(T) - 12/00 1219,4 E2163,2			POGAŠENO				
30(T) - 12/00 1227,3 E2174,25			POGAŠENO				
31(T) - 12/00 1228 E2174,4			POGAŠENO				
32(T) - 12/00 1453,2 E2505,5			POGAŠENO				

V

ISPRAVCI RADIOSLUŽBE *Corrections to Radio Service*

RADIOSLUŽBA Izdanje - *Edition* 1998

33 - 12/00 Zadar, Lučka kapetanija: promjena brojeva telefona i faksa

1. U navodu LUČKA KAPETANIJA ZADAR upisati nove brojeve:

Tel.: (023) 250 212; 212 976; Fax: (023) 250 235

2. Poništiti ispravak 17-2/99

Radioslužba-1998, str. 13

VI
ISPRAVCI KATALOGA
Corrections to Catalogue

KATALOG POMORSKIH KARATA I NAVIGACIJSKIH PUBLIKACIJA
Izdanje - Edition 1998

Nema ispravaka - Nil

VII
NAVIGACIJSKI RADIOOGLASI
RADIO NAVIGATIONAL WARNINGS

RADIOOGLASI na snazi 21. prosinca 2000.

- 0227 Do daljnega podvodni i nadvodni radovi na približno 43° 19.6'N - 016° 27.0'E (luka Milna).
Zabranjena plovidba na udaljenosti od 50 metara. Ploviti oprezno i smanjenom brzinom.
- 0231 Do daljnega hidrografska brodica obavlja hidrografsku izmjeru obalnog ruba, a 1/B "LITTLEHALES" područja unutar spojnice:
a) 45° 04.0'N - 014° 09.3'E
b) 45° 14.8'N - 014° 34.7'E
c) 45° 14.4'N - 014° 34.3'E
d) 45° 08.0'N - 014° 31.8'E
e) 45° 08.0'N - 014° 22.0'E
f) 45° 04.0'N - 014° 19.0'E
g) 45° 04.0'N - 014° 09.3'E
Ploviti oprezno i smanjenom brzinom. Kontakt VHF kanal 16 prije navedenog područja.
- 0233 Od 06. prosinca 2000. do 06. siječnja 2001 strujomjerne stanice na:
a) 45° 06.7'N - 014° 12.3'E
b) 45° 07.3'N - 014° 11.7'E
Zabranjena plovidba u polumjeru od 30 metara. Ploviti oprezno.
- 0234 Do daljnega podvodni radovi na operativnoj obali u duljini od 280 metara zapadno od mosta u luci Trogir (približno 43° 31.0'N - 016° 15.0'E). Zabranjen privez svim plovilima. Ploviti oprezno i smanjenom brzinom.
- 0246 Do daljnega podvodni radovi na približno 43° 30.3'N - 016° 26.8'E (luka Split - Gat sv Petra).
Ploviti oprezno i smanjenom brzinom.
- 0248 Od 18. prosinca do daljnega hidrografska izmjera na približno 43° 02.0'N - 017° 25.0'E (Ušće Neretve).
Ploviti oprezno i smanjenom brzinom. Kontakt VHF Ch 16 prije navedenog područja.

RADIO NAVIGATIONAL WARNINGS in force on 21th December 2000

- 0227 *Till next notice underwater and above-water works in vicinity 43° 19.6'N - 016° 27.0'E (harbour Milna).
Navigation in 50 metres prohibited. Wide berth and reduced speed. requested*
- 0231 *Till next notice hydrographic boat will carry out hydrographic survey of the coastline, and S/V "LITTLEHALES" in the area bounded by:*
a) 45° 04.0'N - 014° 09.3'E
b) 45° 14.8'N - 014° 34.7'E
c) 45° 14.4'N - 014° 34.3'E
d) 45° 08.0'N - 014° 31.8'E
e) 45° 08.0'N - 014° 22.0'E
f) 45° 04.0'N - 014° 19.0'E
g) 45° 04.0'N - 014° 09.3'E
Wide berth and reduced speed requested. Contact VHF channel 16 before transiting area.
- 0233 *From December 06 2000 to January 06 2001 current meters in:*
a) 45° 06.7'N - 014° 12.3'E
b) 45° 07.3'N - 014° 11.7'E
Navigation in 30 meters prohibited. Wide berth requested.
- 0234 *Till next notice underwater works on the wharf in length of 280 metres W of Trogir bridge (approximately 43° 31.0'N - 016° 15.0'E).
Seizing prohibited for all ships. Wide berth and reduced speed requested.*
- 0246 *Till next notice underwater works in vicinity 43° 30.3'N - 016° 26.8'E (Split, port - Sv Petar, pier).
Wide berth and reduced speed requested.*
- 0248 *From December 18 till next notice hydrographic survey in vicinity 43° 02.0'N - 17° 25.0'E (Ušće Neretve).
Wide berth and reduced speed requested. Contact VHF channel 16 before transiting area.*

VII NAVAREA III

NAVAREA III radionavigacijski oglasi na snazi 19 prosinca 2000. (Jadransko i Jonsko more)
NAVAREA III navigational warnings in force on December 19 2000 (for Adriatic Sea and Ionian Sea)

Summary of Drilling Rigs updated up to NAVAREA THREE 491/2000 warning

ADRIATIC SEA - IONIAN SEA

<i>Armida 1</i>	<i>44° 28.5' N., 012° 27.2' E</i>
<i>Morena 1</i>	<i>44° 13.6' N., 012° 29.0' E</i>
<i>R.T. Mayer</i>	<i>44° 32.8' N., 012° 29.7' E</i>
<i>R.W. Monwel</i>	<i>44° 12.7' N., 012° 42.3' E</i>
<i>Steward</i>	<i>44° 12.8' N., 012° 46.6' E</i>
<i>Bonaccia</i>	<i>43° 36.0' N., 014° 21.2' E</i>
<i>Unknown</i>	<i>44° 30.0' N., 013° 00.0' E</i>
<i>Unknown</i>	<i>44° 50.0' N., 018° 17.0' E</i>
<i>Panon</i>	<i>44° 04.1' N., 014° 00.4' E</i>
<i>Ivana B</i>	<i>44° 41.2' N., 013° 13.1' E</i>
<i>Labin</i>	<i>44° 47.0' N., 013° 15.8' E</i>

NAVAREA THREE warnings that remain in force on December 19 2000

Serie 2000, nums: 465, 498, 507, 510, 515, 516, 517, 519, 521, 526, 527 i 531.

VIII OBAVIJESTI *Information*

1. PRAVILNIK O IZMJENI PRAVILNIKA O RAZVRSTAVANJU I KATEGORIZACIJI LUKA NAUTIČKOG TURIZMA - Narodne novine broj 121 od 06. prosinca 2000.
2. Iz tiska je izašla publikacija TABLICE MORSKIH MIJENA Jadransko more - istočna obala 2001.



OBRAZAC ZA OBAVIJESTI *Note for information*

Molimo pomorce da, koristeći ovaj standardni obrazac, obavijeste Nautički odsjek Hrvatskog hidrografskog instituta o otkrivenim opasnostima za plovidbu, uočenim promjenama na pomoćnim navigacijskim sredstvima i predlože potrebne promjene na kartama i navigacijskim publikacijama.

Mariners are requested to use this standard form to notify the Hydrographic Institute of the Republic of Croatia, Nautical Department, about discovered dangers to navigation, changes observed in aids to navigation, or corrections to charts and publications seen to be necessary.

Mjesto: Datum:
Place: Date:

Ime pošiljatelja (ime broda):
Name of sender (Name of ship):

Adresa ili pozivni znak i zastava broda:
Address or ship's call sign and flag:


Predmet:
Subject:

Prava ili procijenjena pozicija:
True or approx. position:

Karta ili publikacija:
Chart or publication:

Posljednji primljeni Oglas za pomorce:
Latest "Oglas za pomorce" received:

Sadržaj obavijesti:
Details:



POTPIS:
SIGNATURE:

Hrvatski hidrografski institut, Nautički odsjek, Zrinsko-Frankopanska 161, 21000 Split, tel: +385/0/21/361-840, 361-792 kućni 209, fax: +385/0/21/347-208, E-mail: dhi-naut@dhi.tel.hr, telex: 26-270 HIRH RH.

Hydrographic Institute of the Republic of Croatia, Nautical Department, Zrinsko-Frankopanska 161, 21000 Split, Croatia, Tel: +385/0/21/361-840, 361-792 ext. 209, Fax: +385/0/21/347-208, E-mail: dhi-naut@dhi.tel.hr, Telex: 26-270 HIRH RH.

POPIS POMORSKIH KARATA I NAVIGACIJSKIH PUBLIKACIJA
List of nautical charts and publication

POMORSKE KARTE

Nautical charts

Karta pomorska 100-15
Karta pomorska 100-16
Karta pomorska 100-17
Karta pomorska 100-18
Karta pomorska 100-19
Karta pomorska 100-20
Karta pomorska 100-21
Karta pomorska 100-22
Karta pomorska 100-23
Karta pomorska 100-24
Karta pomorska 100-25
Karta pomorska 100-26
Karta pomorska 100-27
Karta pomorska 100-28
Karta pomorska 100-29
Karta pomorska 100-30
Karta pomorska 300-31
Karta pomorska 300-32
Karta pomorska 300-33
Karta pomorska 300-34
Karta pomorska 300-35
Karta pomorska 300-36
Karta pomorska 300-37
Karta pomorska 10
Karta pomorska 13
Karta pomorska 14
Karta pomorska 15
Karta pomorska 20
Karta pomorska 11
Karta pomorska 22
Karta pomorska 63
Karta batimetrijska B 100
Karta pomorska 101
Karta pomorska 103
Karta pomorska 108
Karta pomorska 109
Karta pomorska INT 3410
Karta pomorska INT 3412
Karta pomorska INT 3414
Karta pomorska 151
Karta pomorska 152
Karta pomorska 153
Karte pomorske 154
Karta pomorska 155
Karta pomorska 156
Karta pomorska 157
Karta pomorska 158
Karta pomorska 159
Karta pomorska 160
Karte pomorska 161
Karta pomorska 171
Karta pomorska 172
Karta pomorska 173
Karta pomorska 174
Karta pomorska 175
Karta pomorska 179
Karta pomorska 50-3
Karta pomorska 50-4
Karta pomorska 50-20

POMORSKE KARTE

Nautical charts

Karta pomorska 301
Karta pomorska 302
Karta pomorska 303
Karta pomorska 333
Karta pomorska 501
Karta pomorska 502
Karta pomorska 512
Karta pomorska 515
Karta pomorska 518
Karta pomorska 525
Karta pomorska 532
Karta pomorska 533
Karta pomorska 535
Karta pomorska 600-61
Karta pomorska 600-62
Karta pomorska 600-63
Karta pomorska 600-64
Komplet malih karata - I dio
Komplet malih karata - II dio

PUBLIKACIJE

Publications

Peljar Jonskog mora i Malteških otoka
Popis svjetala (PS) i signala za maglu - Jadransko more - Jonsko more - Malteški otoci, 1998.
Znaci i skraćenice na pomorskim kartama izdanja Hidrografskog instituta
Katalog pomorskih karata i navigacijskih publikacija, 1998.
Peljar I - Jadransko more - istočna obala, 1999.
Peljar II - Jadransko more - zapadna obala
Hidrografski godišnjak
Nautičke tablice, 1999.
Pomorske oznake, IALA sustav (novo izdanje)
Radio-navigacijska služba (izvan službene upotrebe)
Tablice morskih mijena, Jadransko more - istočna obala 2001.
Klimatološki atlas Jadranskog mora
Terestrička i elektronska navigacija, 1986.
Oglas za pomorce
"Andrija Mohorovičić" - izvještaj i rezultati oceanografskih istraživanja Jadranskog mora
Identifikator zvijezda (izdanje 1990)
Brodski dnevnik
Dnevnik stroja
Radioslužba 1998.
Nautički godišnjak 2001.
Priručnik za obuku radiooperatera s ograničenom ovlasti - morsko područje plovidbe A1 - ROC, 1999.

PRODAJA KARATA I NAVIGACIJSKIH PUBLIKACIJA
Sales of charts and nautical publications

1. Poduzeće **PLOVPUT** - Split, Obala Lazareta br. 1, 21000 - SPLIT, tel: +385 (0)21 355-900, fax: +385 (0)21 585-782
 - Plovno područje Pula, Lučka kapetanija Pula, 52000 - PULA, tel.: +385 (0)52 591-321
 - Plovno područje Rijeka, Senjsko pristanište br. 3, 51000 - RIJEKA, tel.: +385 (0)51 213-590
 - Plovno područje Zadar, Jurja Bijankinija br. 8, 23000 - ZADAR, tel.: +385 (0)23 250-361
 - Plovno područje Šibenik, Obala oslobođenja br. 2, 22000 - ŠIBENIK, tel.: +385 (0)22 212-268
 - Plovno područje Dubrovnik, Gruška obala br. 25, 20000 - DUBROVNIK, tel.: +385 (0)20 418-789
 - Plovno područje Dubrovnik - Ispostava Korčula, Vinka Paletina br. 176, 20260 - KORČULA, tel.: +385 (0)20 711-179
 - Plovno područje Split - Svjetioničarska postaja Ploče, Neretvanskih gusara br. 1, 20340 - PLOČE, tel.: +385 (0)20 679-271
2. **NAVAL-ADRIA**, d.o.o., Budicinova br. 7, 51000 - RIJEKA, tel/fax: +385 (0)51 267-635
Prodavaonica **NAUTIKA**, 51222 BAKAR tel/fax: +385 (0)51 761-730
3. Sveučilište u Rijeci, **Visoka pomorska škola u Rijeci**, PJ za navigacijsku i sigurnosnu opremu, Studentska br. 2, 51000 - RIJEKA, tel.: +385 (0)51 338-411 (0)51 331-520, fax: +385 (0)51 336-755
4. **INVENTING**, d.o.o., A. Pomoraca 7/V, 10000 - ZAGREB, tel/fax: +385 (0)1 6523-921
5. **MARINERA**, Obala kralja Petra Krešimira IV br. 11, 23210 - BIOGRAD NA MORU, tel: +385 (0)23 384-882
6. **MEHANIC NAUTIC**, d.o.o., Marka Marulića 12, 22243 - MURTER, tel: +385 (0)22 434-908, 435-062, fax: +385 (0)22 434-763
7. **TRINAESTICA-13**, Ulica kneza Domagoja 3, 23210 - BIOGRAD NA MORU
8. **ADRIATIC CHARTER, d.o.o.**, Zlatna luka, 23 206 - SUKOŠAN
9. **BORI LIBRA, d.o.o.**, Trg Slobode 2, 54 470 - UMAG, tel/fax: +385 (0)52 741-934
10. **NAVIGATORE**, Riva Amfora 7, Červar-Porat, 52 440 - POREČ
11. **ZARA MILA, d.o.o.**, Obala kneza Trpimira 4, 23 000 - ZADAR, tel/fax: +385 (0)23 335-025
12. **BASIC**, Kukuljevića 20, 21 000 - SPLIT

Publikacije Hrvatskog hidrografskog instituta prodaju isključivo ovlašteni distributeri.
Charts and publications are sold by authorized sales agents only.