



ISSN 0030-0713

SVEZAK 6

OGLAS ZA POMORCE

NOTICE TO MARINERS

**HRVATSKI HIDROGRAFSKI INSTITUT
SPLIT - HRVATSKA**

Lipanj / June 2005.

Oglasi / Notices: 1 - 10

"OGLAS ZA POMORCE" mjesečno je izdanje. Donosi obavijesti za ažuriranje pomorskih karata i navigacijskih publikacija Hrvatskog hidrografskog instituta za Jadransko more, Jonsko more i Malteške otoke.

"OGLAS ZA POMORCE" is a monthly edition. Contains information for keeping up-to-date Croatian charts and nautical publications for Adriatic Sea, Ionian Sea and Maltese Islands.

SADRŽAJ - CONTENTS

- I.** UVODNA OBJAŠNJENJA, PREGLED ISPRAVAKA
Explanatory Notes, Index of Corrections
- II.** ISPRAVCI KARATA
Corrections to Charts
- III.** ISPRAVCI PELJARA
Corrections to Sailing Directions
- IV.** ISPRAVCI POPISA SVJETALA
Corrections to List of Lights
- V.** ISPRAVCI RADIOSLUŽBE
Corrections to Radio Service
- VI.** ISPRAVCI KATALOGA
Corrections to Catalogue
- VII.** NAVIGACIJSKI RADIOOGLASI
Reprints of Radio Navigational Warnings
- VIII.** OBAVIJESTI
Information

O svim promjenama važnima za sigurnost plovidbe molimo obavijestiti: HRVATSKI HIDROGRAFSKI INSTITUT, Nautički odsjek, Zrinsko-Frankopanska 161, 21000 Split Tel.: +385/0/21/361-840, 361-792, kućni 209, Fax: 021/347-208, E-mail: naut@hhi.hr, www.hhi.hr / Tiskani formular je sastavni dio Oglasa.

For all changes important for the safety of navigation please notify: HYDROGRAPHIC INSTITUTE OF THE REPUBLIC OF CROATIA Nautical Department, Zrinsko-Frankopanska 161, 21000 Split, Croatia, Tel.: +385/0/21/361-840, 361-792 ext. 209, Fax: 021/347-208, E-mail: naut@hhi.hr, www.hhi.hr

The form, which is convenient for sending a report, is given at the end of this issue.

Godišnja pretplata / Annual Subscription: 200.00 kn

RAVNATELJ
dr. sc. Zvonko Gržetić

I
Uvodna objašnjenja
Explanatory Notes

RADIOOGLASE za istočni dio Jadrana svakodnevno odašiljaju hrvatske obalne radiopostaje.

RADIO NAVIGATIONAL WARNINGS for east Adriatic coast are broadcasted daily by Croatian coastal radio stations.

DUBINE I VISINE određene su u metrima. Dubine se odnose na srednju razinu nižih niskih voda živih morskih mijena, a visine na srednju morsku razinu.

DEPTHS are in meters and are reduced to Chart Datum which is Mean Lower Low Water Springs.

HEIGHTS are above Mean Sea Level.

SEKTORI VIDLJIVOSTI svjetala i pokriveni smjerovi imaju vrijednost more-kopno (otok), ako nije drugačije naglašeno. Daljina vidljivosti svjetala izražena je u nautičkim miljama za visinu motriteljeva oka (5m).

SECTORS OF LIGHTS. The limits of sectors and areas of visibility, and the alignment of direction lights and leading lights are given as seen from seaward. Range in nautical miles is given for the height of eye of the observer - 5 metres.

Svi oglasi za ispravak karata iz prethodne godine objavljuju se u OZP za siječanj tekuće godine.

All Notices for correction to charts of previous year are printed in January issue of the current year.

OZP	Oglas za pomorce	- Notices to Mariners
PS	Popis svjetala i signala za maglu	- List of Lights
RS	Radioslužba za pomorce	- Radio Service
RO	radiooglasi	- Radio warnings
M	nautička milja	- Nautical mile
AN		- Avvisi ai Naviganti
ANM		- Admiralty Notices to Mariners
L/L		- Admiralty List of Lights
(P)	prethodni oglasi	- Preliminary Notices
(T)	privremeni oglasi	- Temporary Notices
HHI	Hrvatski hidrografski institut	- Hydrographic Institute of the Republic of Croatia
MK	male karte	

I
Pregled ispravaka
Index of corrections

Karte <i>Charts</i>	Oglas broj <i>Notices No.</i>	Publikacije <i>Publications</i>	Oglas broj <i>Notice No.</i>
- 300-33	3	Peljar I	4, 5
- 300-34	3	Peljar za male brodove: II dio	6, 7, 8
- INT 3410	1	Popis svjetala	9, 10
- INT 3412	3	Radioslužba za pomorce	Nema ispravaka
- 152	1	Ispravci Kataloga	Nema ispravaka
- 153	3		
- 154	3		
- 100-19	1		
- 100-20	2		
- 100-24	3		
- 100-25	3		
- MK-9	1		
- MK-13	2		
- MK-23	3		

II
ISPRAVCI KARATA
Corrections to Charts

JADRANSKO MORE - ADRIATIC SEA
HRVATSKA - CROATIA

1 - 6/05 Otok Silba, Južni arat: signalna oznaka, karakteristika


1. Prekrižiti na 44°20,8' N - 14°43,4'E (PS349/E3058) karakteristiku svjetla signalne oznake: B K(6)+DBI 15s15m8M
2. Upisati karakteristiku: B K(6)+DBI 15s9m8M

Silba island, Južni arat: light characteristic of lighted mark


1. Delete in 44°20,8' N - 14°43,4'E (LL349/E3058) light characteristic of lighted mark: B K(6)+DBI 15s15m8M
2. Insert characteristic: B K(6)+DBI 15s9m8M

Karta (posljednji ispravak) - Chart (Last correction): INT 3410 (2-5/05); 152 (2-5/05); 100-19 (2-5/05); MK-9 (1-2/05).

2 - 6/05 Podvara, Sukošan: lateralna oznaka, desna strana


Ucrtati  na 44°02,8' N - 15°18,4'E.

Podvara, Sukošan: lateral starboard-hand mark

Insert  in 44°02,8' N - 15°18,4'E.

Karta (posljednji ispravak) - Chart (Last correction): 100-20 (5-10/04); MK-13 (5-10/04)

3 - 6/05 Otok Lastovo, Drašan, pličina: oznaka, usamljena opasnost


Ucrtati  na 42°46,50' N - 16°56,30'E.

- za karte 153 i 154 na 42°46,50' N - 16°56,10'E.

- za kartu INT 3412 ucrtati:



Otok Lastovo, Plič Drašan: isolated danger mark

Insert  in 42°46,50' N - 16°56,30'E.

- for charts 153 and 154 in 42°46,50' N - 16°56,10'E.

- for chart INT 3412 insert:



Karta (posljednji ispravak) - Chart (Last correction): 300-33 (4-12/04); 300-34 (5-4/05); INT 3412 (4-12/04); 153 (4-12/04); 154 (5-4/05); 100-24 (3-11/99); 100-25 (8-10/04); MK-23 (5-12/04)..

III
ISPRAVCI PELJARA
Corrections to Sailing Directions

PELJAR I - JADRANSKO MORE - ISTOČNA OBALA
Izdanje - Edition 1999

4 - 6/05 ROGOZNICA, uvala Krušica: podmorski radovi

Redak 48, dopuniti:

Do daljnega podmorski radovi u uvali Krušica. Zabranjeno je pristajanje i privez.

str. 211

5 - 6/05 DONJI ŠKOLJI: usamljena opasnost, oznaka

Redak 03, promijeniti:

stoji: ...u blizini sjeverne obale otoka Lastovo je pličina Drašan (8m) i jedan greben...

treba: ...u blizini sjeverne obale otoka Lastovo je pličina Drašan (8m), označena stupom i znakom na vrhu (usamljena opasnost) i jedan greben...

str. 282

PONIŠTENI ISPRAVCI PELJARA

Cancelled corrections of Sailing Directions

str. 295, ispravak 12(T)-6/03

III

PELJAR ZA MALE BRODOVE - II dio: SEDMOVRAĆE - RT OŠTRA (Adriatic Sea Pilot - Volume I) Izdanje - Edition 2003

6 - 6/05 Sukošan, luka: lateralne oznake

Nakon navoda pod MORSKE STRUJE, dodati:

UPOZORENJE:

Plitko područje u jugoistočnom dijelu uvale označeno je dvjema signalnim oznakama - zelena motka sa znakom na vrhu - zeleni stožac. Pri uplovljenju u luku Sukošan oznake ostaviti sa desne strane.

str. 117

7 - 6/05 Rogoznica, uvala Krušica: podmorski radovi

Nakon navoda pod MORSKE STRUJE, dodati:

UPOZORENJE: Do daljnega podmorski radovi u uvali Krušica. Zabranjeno je pristajanje i privez.

str.167

8 - 6/05 OTOČIĆI LASTOVNJACI (Donji školji): oznaka usamljene opasnosti

Pod UPOZORENJE, dopuniti navod: ...u blizini rta Canj je pličina Drašan (8m) sa grebenom neposredno ispod morske površine. Greben je označen crnim stupom sa crvenim pojasom i znakom na vrhu - dvije crne kugle jedna iznad druge (usamljena opasnost)...

str. 262

IV

ISPRAVCI POPISA SVJETALA Corrections to List of Lights

POPIS SVJETALA I SIGNALA ZA MAGLU Izdanje - Edition 2005

9 - 6/05

570,1	- Strožanac, glava lukobrana	43 30.0 16 32.3	Z C Bl 3s	6	4	Zelena kula, 4m	(0,5+2,5)s Vid Z356-063(067), C063-356(293)
-------	---------------------------------	--------------------	-----------	---	---	-----------------	---

10 - 6/05

349 E3058	- Južni arat	44 20.8 14 43.4	B K(6)+DBI 15s	9	8	‡ na žutoj kuli, 9m	(6(0,2+0,8);2+7)
--------------	--------------	--------------------	----------------	---	---	---------------------	------------------

PONIŠTENI ISPRAVCI POPISA SVJETALA

Cancelled corrections of List of Lights

Str. 37, ispravak 11-5/05

V

ISPRAVCI RADIOSLUŽBE Corrections to Radio Service

RADIOSLUŽBA ZA POMORCE Izdanje - Edition 2003

Nema ispravaka - Nil

VI
ISPRAVCI KATALOGA
Corrections to Catalogue

KATALOG POMORSKIH KARATA I NAVIGACIJSKIH PUBLIKACIJA
Izdanje - Edition 2001

Nema ispravaka - Nil

VII
NAVIGACIJSKI RADIOOGLASI
RADIO NAVIGATIONAL WARNINGS

RADIOOGLASI na snazi 27. lipnja 2005.

2005. godina

- 0026 Do daljnega postavljanje podvodnog cjevovoda u području Lokrumskog prolaza.
Zabranjuje se plovidba u polumjeru 200 metara od broda koji obavlja radove.
- 0053 Do daljnega zabranjuje se plovidba noću južnim ulazom u Šibenski kanal između otoka Zlarin i otocica Dvainka, osim brodova s ukranim peljarom, uz posebnu suglasnost Luke kapetanije Šibenik.
Danju ploviti oprezno.
- 0068 Do daljnega podmorski radovi na približno 43°07,6' N - 017°11,9' E
Zabranjena plovidba u polumjeru 200 metara .
- 0070 Otok Pag, luka Novalja na 44° 33,0'N - 14° 53,0'E, zabranjeno pristajanje u luci za sva plovila.
- 0077 Do daljnega radovi na približno 43° 32,4'N - 015° 58,8'E (Krušica, luka Rogoznica). Zabranjeno pristajanje svim plovilima.
- 0083 Luka Hvar, svjetlo PS 617/E 3408 na 43° 10,2'N - 016° 26,8' E, pogašeno.
- 0089 M/b "BUŠ I SONDER" obavlja radove na približno 43° 30,0'N - 016° 20,7'E luka Slatine - otok Čiovo). Ploviti oprezno i smanjenom brzinom.
- 0091 Do daljnega dizalica "Zvonko" obavlja podmorske radove na približno 43°30,8' N - 016°15,0' E .
Zabranjena plovidba u polumjeru 150 metara od dizalice.
- 0094 Do daljnega strujomjerne stanice postavljene na 43° 23,0'N - 016° 12,4'E (žuta plutača) i na 43° 22,8' N - 016° 12,4'E (žuta plutača sa radar - reflektorom)
Zabranjena plovidba u polumjeru 100 m od strujomjerne stanice.

RADIO NAVIGATIONAL WARNINGS in force on June 27th 2005

Year 2005

- 0026 *Till next notice submarine pipeline laying in area of Lokrumski prolaz.
Navigation in radius 200 metres from pipeline laying ship prohibited.*
- 0053 *Till next notice navigation by night in south entrance of Šibenski kanal between island Zlarin and islet Dvainka prohibited, except ships with pilot on board, with special permission of the Harbour master's office Šibenik. Daily navigation wide berth requested.*
- 0068 *Untill next notice underwater works in vicinity 43°07,6' N - 017°11,9' E.
Navigation in 200 metres radius prohibited.*
- 0070 *Island Pag, Novalja port in 44° 33,0'N - 14° 53,0'E berthing in port prohibited for all ships.*
- 0077 *Till next notice works in vicinity 43° 32,4'N - 015° 58,8'E (Krušica, Rogoznica, port). Berthing for all ships prohibited.*
- 0083 *Port Hvar, light LL 617/E 3408 in 43° 10,2'N - 016° 26,8' E, unlit.*
- 0089 *Untill next notice works by m/v "BUŠ I SONDER" in vicinity 43° 30,0'N - 016° 20,7'E Slatine port - island Ciovo. Wide berth and reduced speed requested.*
- 0091 *Untill next notice underwater works by "Zvonko" crane in vicinity 43°30,8' N - 016°15,0' E. Navigation in 150 metres radius from the crane prohibited*
- 0094 *Untill next notice current meter stations in 43° 23,0'N - 016° 12,4'E (yellow buoy) and in 43° 22,8' N - 016° 12,4'E (yellow buoy with radar reflector)
Navigation in 100 meters radius from current meter stations prohibited.*

VII NAVAREA III

NAVAREA III radionavigacijski oglasi na snazi 21. lipnja 2005. (Jadransko i Jonsko more)
NAVAREA III navigational warnings in force on June 21st 2005 (for Adriatic Sea and Ionian Sea)

- 357 ALGERIA
One yellow buoy with flashing light moored at psn: 38-12.40N 008-30.80E.
- 358 MEDITERRANEAN SEA - MALTA
Cable laying operations by C/S "TENE0", in area bounded by
36-21.5N 014-21.1E
35-54.3N 015-17.1E
From 15 JUN 05 until further notice.
- 359 MALTA
Cancel NAVAREA THREE 350/05 and this message.
- 360 BLACK SEA
Missile and gunnery exercises on 21, 22, 23, 24 and 25 JUN 05 from 0500 UTC till 2030 UTC in area bounded by
44-43.8N 032-52.2E
44-34.8N 032-37.4E
44-39.0N 032-11.5E
44-48.4N 032-08.2E
45-00.2N 032-14.2E
44-52.2N 032-41.6E
- 361 ALGERIA
1.- Cable operation will be carried by C/S "RENE DESCARTES", from 200000 UTC JUN 05 until further notice, in circular area, 6 nm radius, centered in psn: 38-12N 008-28E.
2.- Cancel NAVAREA THREE 356/05.
- 362 EGYPT
Semi- submersible drilling unit "JIM CUNINGHAM" has been moved to following psn: 32° 15',7 N., 30° 49',4 E. No surface buoys have been laid. A standby vessel is in attendance. Navigation lights will be displayed.
- 363 ALGERIA
Cancel NAVAREA THREE 357/05 and this message.

SECTION B

NAVAREA THREE Warnings in force on June 21th 2005 at 0600 UTC

Series 2005: 272, 274, 284, 285, 286, 305, 307, 308, 315, 319, 324, 325, 326, 332, 340, 342, 343, 344, 345, 354, 358, 360, 361, 362

Summary of Drilling Rigs updated up to NAVAREA III 363 / 05 warning

Adriatic Sea - Ionian Sea

Unknown	40° 50'0 N., 018° 17'0 E
Bonaccia	43° 36'0 N., 014° 21'2 E
Panon	44° 04'1 N., 014° 00'4 E
Marica	44° 04'3 N., 014° 00'6 E
R. W. Monwel	44° 12'7 N., 012° 42'3 E
Steward	44° 12'8 N., 012° 46'6 E
Morena I	44° 13'6 N., 012° 29'0 E
Ida - C	44° 27'7 N., 013° 30'3 E
Armida I	44° 28'5 N., 012° 27'2 E
Unknown	44° 30'0 N., 013° 00'0 E
R. T. Mayer	44° 32'8 N., 012° 29'7 E
Ivana A	44° 44'7 N., 013° 17'9 E
Ivana B	44° 41'2 N., 013° 13'1 E
Ivana E	44° 44'7 N., 013° 14'8 E
Ivana D	44° 47'0 N., 013° 15'8 E
Noble Carl Norberg	44° 57'3 N., 013° 08'2 E
Ika - A	44° 21'8 N., 013° 29'5 E
Ika - B	44° 24'3 N., 013° 26'3 E
Ida - B	44° 26'5 N., 013° 28'5 E

VIII

OBAVIJESTI Information

1. PRAVILNIK O IZMJENI PRAVILNIKA O OBAVLJANJU GOSPODARSKOG RIBOLOVA NA MORU - Narodne novine broj 68 od 3. lipnja 2005.



OBRAZAC ZA OBAVIJESTI *Note for information*

Molimo pomorce da, koristeći ovaj standardni obrazac, obavijeste Nautički odsjek Hrvatskog hidrografskog instituta o otkrivenim opasnostima za plovidbu, uočenim promjenama na pomoćnim navigacijskim sredstvima i predlože potrebne promjene na kartama i navigacijskim publikacijama.

Mariners are requested to use this standard form to notify the Hydrographic Institute of the Republic of Croatia, Nautical Department, about discovered dangers to navigation, changes observed in aids to navigation, or corrections to charts and publications seen to be necessary.

Mjesto: Datum:
Place: Date:

Ime pošiljatelja (ime broda):
Name of sender (Name of ship):

Adresa ili pozivni znak i zastava broda:
Address or ship's call sign and flag:


Predmet:
Subject:

Prava ili procijenjena pozicija:
True or approx. position:

Karta ili publikacija:
Chart or publication:

Posljednji primljeni Oglas za pomorce:
Latest "Oglas za pomorce" received:

Sadržaj obavijesti:
Details:



POTPIS:
SIGNATURE:

Hrvatski hidrografski institut, Nautički odsjek, Zrinsko-Frankopanska 161, 21000 Split, tel: +385/0/21/361-840, 361-792 kućni 209, fax: +385/0/21/347-208, E-mail: naut@hhi.hr, telex: 26-270 HIRH RH.

Hydrographic Institute of the Republic of Croatia, Nautical Department, Zrinsko-Frankopanska 161, 21000 Split, Croatia, Tel: +385/0/21/361-840, 361-792 ext. 209, Fax: +385/0/21/347-208, E-mail: naut@hhi.hr, Telex: 26-270 HIRH RH.

POPIS POMORSKIH KARATA I NAVIGACIJSKIH PUBLIKACIJA
List of nautical charts and publication

POMORSKE KARTE

Nautical charts

Karta pomorska 100-15
Karta pomorska 100-16
Karta pomorska 100-17
Karta pomorska 100-18
Karta pomorska 100-19
Karta pomorska 100-20
Karta pomorska 100-21
Karta pomorska 100-22
Karta pomorska 100-23
Karta pomorska 100-24
Karta pomorska 100-25
Karta pomorska 100-26
Karta pomorska 100-27
Karta pomorska 100-28
Karta pomorska 100-29
Karta pomorska 100-30
Karta pomorska 300-31
Karta pomorska 300-32
Karta pomorska 300-33
Karta pomorska 300-34
Karta pomorska 300-35
Karta pomorska 300-36
Karta pomorska 300-37
Karta pomorska 10
Karta pomorska 11
Karta pomorska 13
Karta pomorska 14
Karta pomorska 15
Karta pomorska 16
Karta pomorska 17
Karta pomorska 20
Karta pomorska 22
Karta pomorska 37
Karta pomorska 47
Karta pomorska 63
Karta pomorska 83
Karta batimetrijska B 100
Karta pomorska 101
Karta pomorska 102
Karta pomorska 108
Karta pomorska 109
Karta pomorska INT 3410
Karta pomorska INT 3412
Karta pomorska INT 3414
Karta pomorska 151
Karta pomorska 152
Karta pomorska 153
Karta pomorska 154
Karta pomorska 155
Karta pomorska 156
Karta pomorska 157
Karta pomorska 158
Karta pomorska 159
Karta pomorska 160
Karta pomorska 161
Karta pomorska 171
Karta pomorska 172
Karta pomorska 173
Karta pomorska 174
Karta pomorska 175
Karta pomorska 179
Karta pomorska 50-3
Karta pomorska 50-4
Karta pomorska 50-20

POMORSKE KARTE

Nautical charts

Karta pomorska 301
Karta pomorska 302
Karta pomorska 303
Karta pomorska 501
Karta pomorska 502
Karta pomorska 512
Karta pomorska 518
Karta pomorska 525
Karta pomorska 532
Karta pomorska 533
Karta pomorska 535
Karta pomorska 536
Karta pomorska 600-61
Karta pomorska 600-62
Karta pomorska 600-63
Karta pomorska 600-64
Komplet malih karata - I dio
Komplet malih karata - II dio

PUBLIKACIJE

Publications

Peljar Jonskog mora i Malteških otoka
Popis svjetala (PS) i signala za maglu - Jadransko more - Jonsko more - Malteški otoci, 2005.
Znaci i kratice na hrvatskim pomorskim kartama 2002.
Katalog pomorskih karata i navigacijskih publikacija, 2001.
Peljar I - Jadransko more - istočna obala, 1999.
Peljar za male brodove, prvi dio, Piranski zaljev - Virsko more 2002.
Peljar za male brodove, drugi dio, Sedmovrače - Rt Oštra 2003.
Portolano per piccole imbarcazioni I. parte
Portolano per piccole imbarcazioni II. parte
Adriatic sea pilot volume I.
Adriatic sea pilot volume II.
Adrianautikführer für kleine Schiffe I. Teil
Adrianautikführer für kleine Schiffe II. Teil
Hidrografski godišnjak
Nautičke tablice, 1999.
Pomorske oznake, IALA sustav (novo izdanje)
Radio-navigacijska služba (izvan službene upotrebe)
Tablice morskih mijena, Jadransko more - istočna obala 2005.
Klimatološki atlas Jadranskog mora
Terestrička i elektronska navigacija, 1986.
Oglas za pomorce
"Andrija Mohorovičić" - izvještaj i rezultati oceanografskih istraživanja Jadranskog mora
Identifikator zvijezda (izdanje 1990)
Brodski dnevnik
Dnevnik stroja
Radioslužba 2003.
Nautički godišnjak 2005.
Priručnik za obuku radiooperatera s ograničenom ovlasti - morsko područje plovidbe A1 - ROC, 1999.
"Živi arhipelag u Hrvatskoj" - sjeverni, srednji i južni dio

PRODAJA KARATA I NAVIGACIJSKIH PUBLIKACIJA
Sales of charts and nautical publications

1. **PENUL**, d.o.o, Kopilica 5, 21000 - SPLIT, tel: +385 (0)21 490-709
 - Prodavaonica Split, Obala Lazareta 1, 21000 - SPLIT, tel.: +385 (0)21 591-503, fax: +385 (0)21 585-782
 - Prodavaonica Zagreb, Mega Nautic Shop, Prisavlje 14, 10000 - ZAGREB, tel/fax: +385 (0)1 6196-480, 6196-481
 - Prodavaonica Pula, Splitska 3, 52000 - PULA, tel.: +385 (0)52 591-321
 - Prodavaonica Rijeka, Senjsko pristanište 3, 51000 - RIJEKA, tel/fax: +385 (0)51 213-590
 - Prodavaonica Zadar, Jurja Bijankinija 8, 23000 - ZADAR, tel/fax: +385 (0)23 251-051
 - Prodavaonica Šibenik, Obala oslobođenja br. 2, 22000 - ŠIBENIK, tel.: +385 (0)22 212-268
 - Prodavaonica Dubrovnik, ACI marina Mihi Pracat, Mokošica, 20000 - DUBROVNIK, tel.: +385 (0)20 454-073
 - Prodavaonica Korčula, Vinka Paletina br. 176, 20260 - KORČULA, tel/fax: +385 (0)20 711-179
 - Prodavaonica Ploče, Trg kralja Tomislava 9, 20340 - PLOČE, tel.: +385 (0)20 679-271
2. **NAVAL-ADRIA**, d.o.o, Budicinova br. 7, 51000 - RIJEKA, tel/fax: +385 (0)51 267-635
 - Prodavaonica **NAUTIKA**, 51222 BAKAR tel/fax: +385 (0)51 761-730, e-mail: naval-adria@ri.htnet.hr
3. **INVENTING**, d.o.o, A. Pomoraca 7/V, 10000 - ZAGREB, tel/fax: +385 (0)1 6523-921, e-mail: inventing@zg.htnet.hr
4. **NAVIGATORE**, t.o, Riva Amfora 7, Červar-Porat, 52 440 - POREČ, tel/fax: +385 (0)52 436-663
5. **MARINERA**, t.o, Obala kralja Petra Krešimira IV br. 11, 23210 - BIOGRAD NA MORU, tel: +385 (0)23 384-882
6. **TRINAESTICA-13**, t.o, Ulica kneza Domagoja 3, 23210 - BIOGRAD NA MORU, tel: +385 (0)23 383-219
7. **BORI LIBRA**, d.o.o, Trg Slobode 2, 54 470 - UMAG, tel/fax: +385 (0)52 741-934, e-mail: borilibra@pu.tel.hr
8. **GEOSUSTAVI**, d.o.o, Sukoišanska 25, 21000 - SPLIT, tel/fax: +385 (0)21 484-556, mob: 091/5378-294, e-mail: geosustavi@st.htnet.hr
9. **RAMINA POMORSTVO**, d.o.o, Uvala Baluni 7, 21000 - SPLIT, tel.: +385 (0)21 398-233, e-mail: ramina-pomorstvo@st.htnet.hr
10. **QUESTOR**, d.o.o, Gračanska cesta 83, 10000 - ZAGREB, tel/fax: +385 (0)1 4645-376, e-mail: questor@zg.htnet.hr

Publikacije Hrvatskog hidrografskog instituta prodaju isključivo ovlašteni distributeri.
Charts and publications are sold by authorized sales agents only.