



ISSN 0030-0713

SVEZAK 4

OGLAS ZA POMORCE

NOTICE TO MARINERS

**HRVATSKI HIDROGRAFSKI INSTITUT
SPLIT - HRVATSKA**

Travanj / April 2015.

Oglasi / Notices: 1 - 55

"OGLAS ZA POMORCE" mjesečno je izdanje. Donosi obavijesti za ažuriranje pomorskih karata i navigacijskih publikacija Hrvatskog hidrografskog instituta za Jadransko more, Jonsko more i Malteške otoke.

"OGLAS ZA POMORCE" is a monthly edition. Contains information for keeping up-to-date Croatian charts and nautical publications for Adriatic Sea, Ionian Sea and Maltese Islands.

SADRŽAJ - CONTENTS

- I.** UVODNA OBJAŠNENJA, PREGLED ISPRAVAKA
Explanatory Notes, Index of Corrections
- II.** ISPRAVCI KARATA
Corrections to Charts
- III.** ISPRAVCI PELJARA
Corrections to Sailing Directions
- IV.** ISPRAVCI POPISA SVJETALA
Corrections to List of Lights
- V.** ISPRAVCI RADIOSLUŽBE
Corrections to Radio Service
- VI.** ISPRAVCI KATALOGA
Corrections to Catalogue
- VII.** NAVIGACIJSKI RADIOOGLASI
Reprints of Radio Navigational Warnings
- VIII.** OBAVIJESTI
Information

O svim promjenama važnima za sigurnost plovidbe molimo obavijestiti: HRVATSKI HIDROGRAFSKI INSTITUT, Nautički odjel, Zrinsko-Frankopanska 161, 21000 Split Tel.: +385/0/21/308-845, 098233450, Fax: 021/347-208, E-mail: naut@hhi.hr, www.hhi.hr / Tiskani formular je sastavni dio Oglasa.

For all changes important for the safety of navigation please notify: HYDROGRAPHIC INSTITUTE OF THE REPUBLIC OF CROATIA Nautical Department, Zrinsko-Frankopanska 161, 21000 Split, Croatia, Tel.: +385/0/21/308-845, 098233450, Fax: 021/347-208, E-mail: naut@hhi.hr, www.hhi.hr

The form, which is convenient for sending a report, is given at the end of this issue.

Godišnja pretplata / Annual Subscription: 330,00 kn

v.d. RAVNATELJA
doc.dr.sc. Nenad Leder

I

Uvodna objašnjenja *Explanatory Notes*

RADIOOGLASE za istočni dio Jadrana svakodnevno odašiljaju hrvatske obalne radiopostaje.

RADIO NAVIGATIONAL WARNINGS for east Adriatic coast are broadcasted daily by Croatian coastal radio stations.

DUBINE I VISINE određene su u metrima. Dubine se odnose na srednju razinu nižih niskih voda živih morskih mijena, a visine na srednju morsku razinu.

DEPTHS are in meters and are reduced to Chart Datum which is Mean Lower Low Water Springs.

HEIGHTS are above Mean Sea Level.

SEKTORI VIDLJIVOSTI svjetala i pokriveni smjerovi imaju vrijednost more-kopno (otok), ako nije drugačije naglašeno. Daljina vidljivosti svjetala izrađena je u nautičkim miljama za visinu motriteljeva oka (5m).

SECTORS OF LIGHTS. The limits of sectors and areas of visibility, and the alignment of direction lights and leading lights are given as seen from seaward. Range in nautical miles is given for the height of eye of the observer - 5 metres.

Svi oglasi za ispravak karata iz prethodne godine objavljuju se u OZP za siječanj tekuće godine.

All Notices for correction to charts of previous year are printed in January issue of the current year.

OZP	Oglas za pomorce	- Notices to Mariners
PS	Popis svjetala i signala za maglu	- List of Lights
RS	Radioslužba za pomorce	- Radio Service
RO	radiooglasi	- Radio warnings
M	nautička milja	- Nautical mile
AN		- Avvisi ai Naviganti
ANM		- Admiralty Notices to Mariners
L/L		- Admiralty List of Lights
(P)	prethodni oglasi	- Preliminary Notices
(T)	privremeni oglasi	- Temporary Notices
HHI	Hrvatski hidrografski institut	- Hydrographic Institute of the Republic of Croatia
MK	male karte	

I

Pregled ispravaka Index of corrections

Karte Charts	Oglas broj Notices No.	Publikacije Publications	Oglas broj Notice No.
- 300-32	2	Peljar I	15(T), 16, 17, 18, 19, 20, 21, 22, 23, 24
- 300-33	2, 3, 4, 5, 7		
- 300-34	6, 7, 14		
- 300-35	7, 8	Peljar za male brodove:	
- 300-36	6, 7, 8, 9, 10, 12	- I dio	25, 26(T), 27, 28, 29, 30, 31, 32
- 300-37	6, 7, 9, 10, 12	- II dio	Nema ispravaka - <i>Nil</i>
- INT 3412	3, 4, 6, 14	Popis svjetala i signala za maglu	33, 34, 35, 36, 37, 38, 39, 40, 41, 42, 43, 44, 45, 46, 47, 48, 49
- 101	3, 4, 6, 7, 8, 9, 11, 13, 14	Radioslužba za pomorce	50
- 100-19	1	Ispravci Kataloga	51, 52, 53, 54, 55
- 100-23	3, 4, 6		

II

ISPRAVCI KARATA *Corrections to Charts*

JADRANSKO MORE - ADRIATIC SEA HRVATSKA - CROATIA

1 - 4/15 **Ljubački zaljev: podrtina**

Poništava se ispravak 9(T) - 1/15

Ljubački zaljev: wreck

Cancel 9(T) - 1/15

Karte (posljednji ispravak) - *Charts (Last correction)*: 100-19(5-1/15).

2 - 4/15 **Italija: podrtina**

1. Prekrižiti +++ PA na: 43°58.8'N - 014°05.8'E

2. Ucertati +++ PA na: 42°58.8'N - 014°05.8'E

Italy: wreck

1. Delete +++ PA in: 43°58.8'N - 014°05.8'E

2. Insert +++ PA in: 42°58.8'N - 014°05.8'E

Karte (posljednji ispravak) - *Charts (Last correction)*: 300-32(16-3/15); 300-33(16-3/15).

ITALIJA - ITALY

3 - 4/15 **Italija: karakteristika svjetla**

Promijeniti karakteristiku svjetla B Bl(2) 10s 25m 10M na 42°13.5'N - 015°44.8'E u: B Bl(2)10s 25 m 12M

- za kartu INT 3412 upisati: Fl(2)10s 25M 12M

- za kartu 101 upisati: B Bl(2)12M

Italy: light characteristic

Amend light description B Bl(2) 10s 25m 10M to B Bl(2)10s 25 m 12M in 42°13.5'N - 015°44.8'E

- for chart INT 3412 insert: Fl(2) 10s 25M 12M

- for chart 101 insert: B Bl(2) 12M

Karte (posljednji ispravak) - *Charts (Last correction)*: 300-33(2-4/15); INT 3412(3-3/15); 101(8-3/15); 100-23(8-11/12).

4 - 4/15 **Italija: karakteristika svjetla**

Promijeniti karakteristiku svjetla B Bl 5s 23m 8M na 42°08.4'N - 015°31.2'E u: B Bl 5s 23m 4M

- za kartu INT 3412 upisati: Fl 5s 23m 4M

- za kartu 101 upisati: B Bl 4M

Italy: light characteristic


Amend light description B Bl 5s 23m 8M to B Bl 5s 23m 4M in 42°08.4'N - 015°31.2'E


- for chart INT 3412 insert: Fl 5s 23m 4M


- for chart INT 3412 insert: B Bl 4M


Karte (posljednji ispravak) - *Charts (Last correction)*: 300-33(3-4/15); INT 3412(3-4/15); 101(3-4/15); 100-23(3-4/15).


5 - 4/15 **Italija: cjevovod**

Ucertati  spajanjem pozicija:


a) 42°14.2'N - 014°55.8'E  RSMC


b) 42°12.7'N - 014°56.8'E  RSMB


c) 42°12.4'N - 014°58.0'E  RSMA


d) 42°12.0'N - 014°56.0'E  ALBA MARINA


Italy: pipeline

Insert  by joining positions:

a) 42°14.2'N - 014°55.8'E  RSMC

b) 42°12.7'N - 014°56.8'E  RSMB

c) 42°12.4'N - 014°58.0'E  RSMA

d) 42°12.0'N - 014°56.0'E  ALBA MARINA


Karte (posljednji ispravak) - *Charts (Last correction)*: 300-33(4-4/15).

II

6 - 4/15 Italija: Racon

1. Prekrižiti RC na:


- a) 42°10.5'N - 014°42.9'E
- b) 41°53.3'N - 016°11.1'E
- c) 40°24.6'N - 017°12.3'E
- d) 39°47.7'N - 018°22.1'E

2. Na poziciju pod 1. a), b), c), d) upisati  AIS

Italy: Racon

1. Delete RC in:

- a) 42°10.5'N - 014°42.9'E
- b) 41°53.3'N - 016°11.1'E
- c) 40°24.6'N - 017°12.3'E
- d) 39°47.7'N - 018°22.1'E

2. To positions ad. 1. a), b), c), d) insert  AIS

Karte (posljednji ispravak) - *Charts (Last correction)*: 300-34(16-1/15) samo/only b); 300-36 samo/only c), d); 300-37 samo/only d); 101(6-4/15); INT 3412(4-4/15) samo only b); 100-23(4-4/15) samo/only b).

7 - 4/15 Italija: AIS

Ucrtati  AIS na:

- a) 42°10.5'N - 014°42.9'E
- b) 42°21.5'N - 014°24.4'E
- c) 41°37.7'N - 015°55.4'E
- d) 41°19.8'N - 016°17.4'E
- e) 41°08.3'N - 016°50.7'E
- f) 40°50.4'N - 017°28.2'E
- g) 40°23.4'N - 018°18.5'E

Italy: AIS


Insert  AIS in:


- a) 42°10.5'N - 014°42.9'E
- b) 42°21.5'N - 014°24.4'E
- c) 41°37.7'N - 015°55.4'E
- d) 41°19.8'N - 016°17.4'E
- e) 41°08.3'N - 016°50.7'E
- f) 40°50.4'N - 017°28.2'E
- g) 40°23.4'N - 018°18.5'E

Karte (posljednji ispravak) - *Charts (Last correction)*: 300-33(6-4/15) samo/only a), b); 300-34(6-4/15) samo/only c), d); 300-35(2-12/05) samo/only d), e), f), g); 300-36(6-4/15) samo/only g); 300-37(6-4/15) samo/only g); 101(6-4/15) samo/only b), c), d), e), f), g).

8 - 4/15 Italija: karakteristika svjetla, AIS


1. Promijeniti karakteristiku svjetla B Bl(4) 20s 69m 17M na 40°38.6'N - 017°56.8'E u: B Bl(4) 20s 28m 21M


2. Na poziciju pod 1. ucrtati  AIS

- za kartu 101 upisati: B Bl(4) 21M i ucrtati  AIS

Italy: light characteristic, AIS

1. Amend light description B Bl(4) 20s 69m 17M to B Bl(4) 20s 28m 21M in 40°38.6'N - 017°56.8'E



2. To position ad 1. insert  AIS

- for chart 101 insert: B Bl(4) 21M and insert  AIS



Karte (posljednji ispravak) - *Charts (Last correction)*: 300-35(7-4/15); 300-36(7-4/15); 101(7-4/15).

II

9 - 4/15 **Italija: karakteristika svjetla, AIS**


1. Promijeniti karakteristiku svjetla B Bl 5s 85m 18M na 40°06.3'N - 018°31.1'E u: B Bl 5s 60m 18M
2. Na poziciju pod 1. ucrtati  AIS
- za kartu 101 ucrtati  AIS

Italy: light characteristic, AIS


1. Amend light description B Bl 5s 85m 18M to B Bl 5s 60m 18M in 40°06.3'N - 018°31.1'E
2. To position ad 1. insert  AIS
- for chart 101 insert:  AIS

Karte (posljednji ispravak) - *Charts (Last correction)*: 300-36(8-4/15); 300-37(7-4/15); 101(8-4/15) samo/only 2.

10 - 4/15 **Italija: karakteristika svjetla, AIS**



1. Promijeniti karakteristiku svjetla BC Bl(2) 7s 24m 12/9M na 40°15.4'N - 018°26.8'E u: BC Bl(2) 7s 24m 15/12M
2. Na poziciju pod 1. ucrtati  AIS

Italy: light characteristic, AIS



1. Amend light description BC Bl(2) 7s 24m 12/9M to BC Bl(2) 7s 24m 15/12M in 40°15.4'N - 018°26.8'E
2. To position ad 1. insert  AIS

Karte (posljednji ispravak) - *Charts (Last correction)*: 300-36(9-4/15); 300-37(9-4/15).

11 - 4/15 **Italija: svjetlo, AIS**



1. Ucrtati  na 40°15.4'N - 018°26.6'E i upisati karakteristiku BC Bl(2) 15/12M
2. Na poziciju pod 1. ucrtati  AIS

Italy: light, AIS



1. Insert  in 40°15.4'N - 018°26.6'E and light characteristic BC Bl(2) 15/12M
2. To position ad 1. insert  AIS

Karte (posljednji ispravak) - *Charts (Last correction)*: 101(9-4/15).

12 - 4/15 **Italija: karakteristika svjetla, AIS**



1. Promijeniti karakteristiku svjetla BC Izo 4s 23m 15M na 39°53.1'N - 018°06.8'E u: BC Izo 4s 23m 15M /11M
2. Na poziciju pod 1. ucrtati  AIS
- za kartu 300-37 na poziciju 1. ucrtati  AIS

Italy: light characteristic, AIS



1. Amend light description BC Izo 4s 23m 15M to BC Izo 4s 23m 15M /11M in 39°53.1'N - 018°06.8'E
2. To position ad 1. insert  AIS
- for chart 300-37 to position 1. insert  AIS

Karte (posljednji ispravak) - *Charts (Last correction)*: 300-36(10-4/15); 300-37(10-4/15).

13 - 4/15 **Italija: svjetlo, AIS**




1. Ucrtati  na 39°53.1'N - 018°06.8'E i upisati karakteristiku BC Izo(2) 15/11M
2. Na poziciju pod 1. ucrtati  AIS

Italy: light, AIS



1. Insert  in 39°53.1'N - 018°06.8'E and light characteristic BC Izo(2) 15/11M
2. To position ad 1. insert  AIS


Karte (posljednji ispravak) - *Charts (Last correction)*: 101(11-4/15).

14 - 4/15 **Italija: svjetlo, AIS**

1. Ucrtati  na 41°46.9'N - 016°11.5'E i upisati karakteristiku B BI 15M
2. Na poziciju pod 1. ucrtati  AIS
- za karte 300-34 i INT 3412 na poziciju pod 1. ucrtati  AIS

Italy: light, AIS

1. Insert  in 41°46.9'N - 016°11.5'E and light characteristic B BI 15M
2. To position ad 1. insert  AIS

- for chart 300-34 and INT 3412 to position 1. insert  AIS

Karte (posljednji ispravak) - *Charts (Last correction)*: 101(13-4/15); 300-34(8-4/15); INT 3412(6-4/15).

III

ISPRAVCI PELJARA *Corrections to Sailing Directions*

PELJAR I - JADRANSKO MORE - ISTOČNA OBALA Izdanje - *Edition 2012.*

15(T) - 4/15 **Luka Umag: vidljiva podrtina**

Redak 47, dodati:

U SE dijelu luke vidljiva podrtina ribarskog broda.

str. 27

16 - 4/15 **Poništava se ispravak 7- 6/14.**

str. 27

17 - 4/15 **Poništava se ispravak 7(T) - 6/13.**

str. 58

18 - 4/15 **Poništava se ispravak 12(T) - 11/12.**

str. 74

19 - 4/15 **Novsko ždrilo: UPOZORENJE**

Redak 11, dodati:

Na području Novskog ždrila ispod južnog mosta nalaze se ostaci potopljenog starog mosta koji predstavljaju opasnost za plovidbu.

Ploviti sredinom kanala.

str. 126

20 - 4/15 **Poništava se ispravak 21(T) - 1/15.**

str. 135

21 - 4/15 **Poništava se ispravak 13(T) - 10/14.**

str. 140

22 - 4/15 **Poništava se ispravak 14(T) - 10/14.**

str. 141

23 - 4/15 **ŠIBENSKI KANAL: upute za plovidbu, kupon**

Priloženi kupon broj 1. zalijepiti preko UPUTE ZA PLOVIDBU ŠIBENSKA VRATA I ŠIBENSKI KANAL

str. 188

24 - 4/15 **ŠIBENIK: GAT KRKA - PRISTAN DOBRIKA; PRISTAN ROGAČ - PRISTAN LUKA DRVO, kuponi**

Priloženi kupon broj 2. zalijepiti preko GAT KRKA - PRISTAN DOBRIKA i PRISTAN ROGAČ - PRISTAN LUKA DRVO

str. 192

III
PELJAR ZA MALE BRODOVE - I DIO
(Adriatic Sea Pilot - Volume I)
Izdanje - Edition 2002

25 - 4/15 **Poništava se ispravak 8 - 6/14.**
str. 65

26(T) - 4/15 **Luka Umag: vidljiva podrtna**
UPOZORENJE, dodati:
U SE dijelu luke vidljiva podrtna ribarskog broda.
str. 65

27 - 4/15 **Poništava se ispravak 20(T) - 6/13.**
str. 123

28 - 4/15 **Poništava se ispravak 27(T) - 11/12.**
str. 152

29 - 4/15 **Novsko Ždrilo: upozorenje**
UPOZORENJE, dodati:
Na području Novskog Ždrila ispod južnog mosta nalaze se ostaci potopljenog starog mosta koji predstavljaju opasnost za plovidbu.
Ploviti sredinom kanala.
str. 230

30 - 4/15 **Poništava se ispravak 28(T) - 1/15.**
str. 245

31 - 4/15 **Poništava se ispravak 23(T) - 10/14.**
str. 252

32 - 4/15 **Poništava se ispravak 24(T) - 10/14.**
str. 252

III
PELJAR ZA MALE BRODOVE - II DIO
(Adriatic Sea Pilot - Volume II)
Izdanje - Edition 2003

Nema ispravaka - *Nil*

IV
ISPRAVCI POPISA SVJETALA
Corrections to List of Lights

POPIS SVJETALA I SIGNALA ZA MAGLU
Izdanje - Edition 2014

33 - 4/15 1175 E2132	Capo San Vito	40 24.6 17 12.3	Fl(3) W 15s	46	22	Bijela kula uz kuću, 43m	(2(0,2+2,8);0,2+8,8)s Rez. svjetlo 18M AIS
34 - 4/15 1227 E2174	Torre San Giovanni	39 53.1 18 07.0	Iso WR 4s	24	W15 R11	Kula, crno-bijeli kvadrati, 22m	R310-013(62) preko Secche di Ugento W013-133(120) Rez. svjetlo W11M, R9M AIS
35 - 4/15 1229 E2176	Capo Santa Maria di Leuca (Aeronautičko)	39 47.7 18 22.1	Fl(3) W 15s	102	24	Bijela kula na stambenoj kući, 48m	(2(0,5+2,5);0,5+8,5)s 220-068(208) Rez. svjetlo 18M (3+1)s R094-106(12) preko Secche di Ugento Rez. svjetlo 9M AIS
	- Na kuli svjetionika	39 47.7 18 22.7	Oc R 4s	100	11		
36 - 4/15 1233 E2178	Capo d'Otranto, Punta Palascia	40 06.3 18 31.2	Fl W 5s	60	18	Kula na četverokutnoj konstrukciji, 32m	(1+4)s Rez. svjetlo 11M AIS
37 - 4/15 1236 E2188	Torre Sant'Andrea	40 15.2 18 26.8	Fl(2) WR 7s	24	W15 R12	Kula na crno-bijele kvadrate, 16m	(1+1;1+4)s R300-343(43) preko Secca Missipezza W343-300(317) Rez. svjetlo W11M, R8M AIS
38 - 4/15 1238 E2192	Punta San Cataldo di Lecce	40 23.4 18 18.5	LFl W 5s	25	16	Bijela kula na bijeloj kući, 23m	(2+3)s Vid 140-315(175) Rez. svjetlo 12M AIS
39 - 4/15 1241 E2202	- Castello a mare	40 38.6 17 56.8	Fl(4) W 20s	28	21	Na tvrđavi, 25m	(3(0,2+2,4);0,2+12)s Priv pog 2012 Rez. svjetlo 18M AIS
40 - 4/15 1256 E2222	Punta Torre Canne	40 50.4 17 28.2	Fl(2) W 10s	35	16	Bijela kula na kući, 32m	(1+2;1+6)s Rez. svjetlo 12M AIS
41 - 4/15 1267 E2232	PORTO DI BARI - Punta San Cataldo	41 08.3 16 50.7	Fl(3) W 20s	66	24	Bijela kula i stambena kuća, 62m	(2(0,2+3,8);0,2+11,8)s Rez. svjetlo 18M AIS

IV

42 - 4/15							
	BARLETTA						
1294	- Molo di Tramontana	41 19.8	LFI(2) W 12s	36	17	Kula, 31m	(2+2;2+6)s
E2264		16 17.4					1500m SW na kupoli
							crkve: F W 10M
							Rez. svjetlo 12M
							AIS
43 - 4/15							
	MANFREDONIA						
1303	- Molo di Levante,	41 37.7	F1 W 5s	20	23	Kulana dvokatnoj	(0,2+4,8)s
E2276	blizu korijena	15 55.4				stambenoj kući, 18m	Rez. svjetlo 18M
							AIS
44 - 4/15							
	TESTA DEL GARGANO,						
1309	- Testa del Gargano,	41 46.9	F1 W 5s	62	15	Crvena kula na bijeloj	(1+4)s
E2286	Torre Proposti	16 11.5				kući, 22m	Vid 186-020 (194)
							Rez. svjetlo 11M
							AIS
45 - 4/15							
	VIESTE						
1310	- Isola Santa Eufemia	41 53.3	FI(3) W 15s	40	25	Kamena kula na	(2(0,2+2,8);0,2+8,8)s
E2288	(Aeronautičko)	16 11.1				dvokatnoj stambenoj	Vid 124-348 (224)
						kući, 27m	Rez. svjetlo 18M
							AIS
46 - 4/15							
	ISOLE TREMITI						
1316	- Isola Caprara	42 08.4	F1 W 5s	23	4	Bijeli toranj, 10m	(1+4)s
E2296		15 31.2					Vid 110-020 (270)
47 - 4/15							
	PORTO DI VASTO						
1324	- Punta Penna	42 10.2	F1 W 5s	84	25	Kula na dvokatnoj	(0,2+4,8)s
E2306		14 42.9				stambenoj kući, 70m	Rez. svjetlo 18M
							AIS
48 - 4/15							
	ORTONA						
1331	- Molo Nord,	42 21.5	FI(2) W 6s	23	15	Bijela kula, crni pojai,	(1+1;1+3)s
E2312	blizu korijena	14 24.4				na dvokatnoj stambenoj	Rez. svjetlo 11M
						kući, 24m	AIS
49 - 4/15							
	SAN BENEDETTO DEL TRONTO						
1345	- San Benedetto del	42 57.1	FI(2) W 10s	31	22	Bijela kula na	(0,2+2;0,2+7,6)s
E2332	Tronto, S dio luke	13 53.2				stambenoj zgradi, 31m	Vid 135-045 (270)
							Rez. svjetlo 18M
							AIS

V
ISPRAVCI RADIOSLUŽBE
Corrections to Radio Service

RADIOSLUŽBA
Izdanje - Edition 2012

50 - 4/15

1. Strani plovni objekt koji je zbog više sile ili nevolje na moru prisiljen skloniti se u unutarnje morske vode Republike Hrvatske dužan je o tome odmah obavijestiti službu nadzora i upravljanja pomorskim prometom (VTS CROATIA).
2. Plovni objekt koji je zbog više sile ili nevolje na moru prisiljen skloniti se u zabranjenu zonu dužan je o tome odmah obavijestiti službu nadzora i upravljanja pomorskim prometom (VTS CROATIA).
3. Zaustavljanje i sidrenje stranoga plovnog objekta koji se koristi pravom neškodljivog prolaska dopušteno je samo ako je prouzročeno događajima koje nalaže redovita plovidba, odnosno viša sila ili nevolja na moru, ili radi pružanja pomoći ljudima, plovnim objektima ili zrakoplovima u opasnosti ili u nevolji. U tim slučajevima plovni objekt dužan je odmah obavijestiti službu nadzora i upravljanja pomorskim prometom (VTS CROATIA).

str. 28

VI

ISPRAVCI KATALOGA *Corrections to Catalogue*

KATALOG POMORSKIH KARATA I NAUTIČKIH PUBLIKACIJA Izdanje - *Edition 2013*

-
- 51 - 4/15** **U poglavlju PREGLEDNE KARTE, za kartu 101 Jadransko more, u stupcu Nova naklada prekriziti 3-2011 i upisati: 4-2015.**
str. 14
-
- 52 - 4/15** **Peljar I. - Jadransko more - istočna obala - Pregled privremenih (T) ispravaka: novo izdanje**
U poglavlju NAUTIČKE PUBLIKACIJE, za Peljar I. - Jadransko more - istočna obala - Pregled privremenih (T) ispravaka, u stupcu Novo izdanje prekriziti 2013 i upisati: 2015.
str. 44
-
- 53 - 4/15** **Peljar za male brodove - prvi dio: pregled ispravaka**
U poglavlju NAUTIČKE PUBLIKACIJE, za Peljar za male brodove - prvi dio: pregled ispravaka, u stupcu Novo izdanje prekriziti 2013 i upisati: 2015.
str. 44
-
- 54 - 4/15** **Peljar za male brodove - drugi dio: pregled ispravaka**
U poglavlju NAUTIČKE PUBLIKACIJE, za Peljar za male brodove - drugi dio: pregled ispravaka, u stupcu Novo izdanje prekriziti 2013 i upisati: 2015.
str. 44
-
- 55 - 4/15** **Popis svjetala i signala za maglu Jadransko more - Jonsko more - Malteški otoci: pregled ispravaka**
U poglavlju NAUTIČKE PUBLIKACIJE, ispod Popisa svjetala i signala za maglu Jadransko more - Jonsko more - Malteški otoci dodati: Popis svjetala i signala za maglu: pregled ispravaka. U stupcu Prvo izdanje upisati: 2014; u stupcu Novo izdanje upisati: 2015.
str. 44
-

VII
NAVIGACIJSKI RADIOOGLASI
RADIO NAVIGATIONAL WARNINGS

RADIOOGLASI na snazi 22. travnja 2015. u 1000 LT (0800 UTC)

2015. godina:

- 0063 Otok Pag, S gat glava, svjetlo, PS 309/E2954, na 44°26.5'N - 015°03.4'E pogašeno.
- 0062 Svjetleća plutača, PS 396,3, premještena na 44°05.673'N - 015°15.218'E (WGS 84).
- 0061 Do daljnega tegljač vuče tegalj od Uvala Slano 42°46'59"N - 017°53'23"E do Mljetski kanal 42°41'10"N - 017°50'12"E.
Ploviti oprezno.
- 0057 Morski prostor predviđen za slijetanje i polijetanje hidroaviona unutar spojnica pozicija:
a) 44°44'24"N - 014°45'36"E b) 44°44'24"N - 014°46'07"E c) 44°43'48"N - 014°45'36"E d) 44°43'48"N - 014°46'07"E
Zabranjena plovidba, sidrenje i ribarenje unutar navedenog područja.
- 0056 Morski prostor predviđen za slijetanje i polijetanje hidroaviona unutar spojnica pozicija:
a) 44°52'59.40"N - 013°50'12.44"E
b) 44°52'59.99"N - 013°50'37.48"E
c) 44°52'55.13"N - 013°50'37.70"E
d) 44°52'54.55"N - 013°50'12.66"E
Zabranjena plovidba, sidrenje i ribarenje unutar navedenog područja.
- 0054 Od 18. travnja do 04. svibnja M/B "REFUL" vrši podmorske radove na dijelu plinovoda platforme Ivana K od 44°53.8'N - 013°47.6'E do 44°54.2'N - 013°48.6'E (obala kopna, lučica Puntizela). Ploviti oprezno i na sigurnoj udaljenosti od broda.
- 0053 1. Svjetleća plutača, lateralna lijeva strana, na 45°14.414'N - 014°35.609'E (WGS 84) postavljena. Karakteristika C BI 2 sekunde 2 milje.
2. Svjetleća plutača, lateralna desna strana, na 45°14.456'N - 014°35.662'E (WGS 84) postavljena. Karakteristika Z BI 2 sekunde 2 milje.
3. Ograničena brzina od 5 čvorova 100 metara prije i poslije plutača. Ploviti oprezno.
- 0052 Otok Krk, rt Vošćica, svjetlo, PS 271/E2894, na 45°14.3'N - 014°35.7'E pogašeno.
- 0050 U prolazu Privlački gaz zbog radova na proširenja i produbljenja plovnog kanala zabranjena je plovidba.
Područje radova označeno je dvjema žutim svjetlećim plutačama, posebnog značaja na prilazima prolazu (SW i NE strana).
- 0048 Rt Marlera, svjetlo, PS 131/E2750 na 44°48.2'N - 014°00.4'E postavljeno.
Karakteristika: B BI 8 sekundi 21 metar 9 milja, sektor vidljivosti od 186° do 038°
- 0047 18., 20., 21., 22., 23. i 24. travnja od 0700 do 1400 sati (0500 UTC do 1200 UTC), vježbe gađanja u području unutar spojnica pozicija (Rt Kamenjak):
a) 44°49.0'N - 013°43.0'E
b) 44°46.0'N - 014°00.0'E
c) 44°30.0'N - 014°00.0'E
d) 44°30.0'N - 013°51.3'E
e) 44°45.0'N - 013°37.3'E
f) 44°49.0'N - 013°43.0'E
Zabranjena plovidba, ribarenje i izvođenje podvodnih aktivnosti unutar navedenih pozicija. Kontakt VHF kanal 16 prije navedenog područja.
- 0044 Otok Lastovo, plić Buškanje, svjetleća plutača na 42°47.8'N - 016°59.7'E postavljena. Karakteristika: B BI (2) 5 sekundi 3 milje.
- 0042 1. Strani plovni objekt koji je zbog više sile ili nevolje na moru prisiljen skloniti se u unutarnje morske vode Republike Hrvatske dužan je o tome odmah obavijestiti službu nadzora i upravljanja pomorskim prometom (VTS CROATIA)
2. Plovni objekt koji je zbog više sile ili nevolje na moru prisiljen skloniti se u zabranjenu zonu dužan je o tome odmah obavijestiti službu nadzora i upravljanja pomorskim prometom (VTS CROATIA)
3. Zaustavljanje i sidrenje stranoga plovnog objekta koji se koristi pravom neškodljivog prolaska dopušteno je samo ako je prouzročeno događajima koje nalaže redovita plovidba, odnosno viša sila ili nevolja na moru, ili radi pružanja pomoći ljudima, plovnim objektima ili zrakoplovima u opasnosti ili u nevolji. U tim slučajevima plovni objekt dužan je odmah obavijestiti službu nadzora i upravljanja pomorskim prometom (VTS CROATIA).
- 0040 Otočić Grujica, racon (radarski far odgovarač), PS266/E3044, na 44°24.6'N - 014°34.4'E ne radi.
- 0038 Na području starog Masliničkog mosta na udaljenosti 20 metara od obale na dubini 2,2 metra ostaci konstrukcije.
Ploviti oprezno sredinom kanala i smanjenom brzinom.
- 0031 Otok Pag, Rt Zali, svjetlo PS254,5/E2995,8 na 44°36.8'N - 014°54.8'E pogašeno.
- 0023 Do 30.travnja pluta usidrena cijev od pozicije 45°02.2'N - 014°37.5'E (Uvala Puntarska Draga) u smjeru otočića Košljun u dužini od 900 metara, označena svjetlećim plutačama. Ploviti oprezno.
- 0011 Od 26. siječnja, 0000 UTC, obalna radijska postaja SPLITRADIO privremeno emitira NAVTEX poruke sa lokacije 43°44.85'N - 013°08.55'E (Mondolfo, Italija).

2014. godina:

- 0250 Na 45°26.1'N - 013°31.3'E (Luka Umag) vidljiva podrtna ribarskog broda. Ploviti oprezno

VII

RADIO NAVIGATIONAL WARNINGS in force on April 22, 2015 at 1000 LT (0800 UTC)

Year :2015

- 0063 *Island Pag, S mole head, light, LL 309/E2954 in 44°26.5'N - 015°03.4'E unlit.*
- 0062 *Lighted buoy, LL 396,3, moved in 44°05.673'N - 015°15.218'E (WGS 84).*
- 0061 *Until next notice tug boat towing tow from Uvala Slano 42°46'59"N - 017°53'23"E to Mljetski kanal 42°41'10"N - 017°50'12"E. Wide berth requested.*
- 0057 *Seaplane operating area bounded by:
a) 44°44'24"N - 014°45'36"E b) 44°44'24"N - 014°46'07"E c) 44°43'48"N - 014°45'36"E d) 44°43'48"N - 014°46'07"E
Navigation, anchorage and fishing in area prohibited.*
- 0056 *Seaplane operating area bounded by:
a) 44°52'59.40"N - 013°50'12.44"E
b) 44°52'59.99"N - 013°50'37.48"E
c) 44°52'55.13"N - 013°50'37.70"E
d) 44°52'54.55"N - 013°50'12.66"E
Navigation, anchorage and fishing in area prohibited.*
- 0054 *From April 18th to May 04th M/V "REFUL" conducting underwater works on the part of the Ivana K platform gas pipeline from 44°53.8'N - 013°47.6'E to 44°54.2'N - 013°48.6'E (Coastline, Port Puntžela). Wide berth and safe distance from ship requested.*
- 0053 *1. Lighted buoy, port hand in 45°14.414'N - 014°35.609'E (WGS 84) established. Characteristics: Fl R 2 seconds 2 miles.
2. Lighted buoy, starboard hand in 45°14.456'N - 014°35.662'E (WGS 84) established. Characteristics: Fl G 2 seconds 2 miles.
3. Reduced speed of 5 knots 100 meters before and after buoys. Wide berth requested.*
- 0052 *Island Krk, cape Vošćica, light, LL 271/E2894 in 45°14.3'N - 014°35.7'E unlit.*
- 0050 *Navigation in Privlački gaz passage due to widening and dredging works is prohibited.
The area of works is marked by two yellow lighted buoys, special mark, in approaches to passage (SW and NE side).*
- 0048 *Rt Marlera, light, PS 131/E2750 in 44°48.2'N - 014°00.4'E established.
Characteristic: Fl W 8 seconds 21 metres 9 miles, visible sector from 186° to 038°*
- 0047 *April 18th, April 20th, April 21st, April 22nd, April 23rd and April 24th from 0700LT to 1400LT (0500 UTC to 1200 UTC), firing exercises in area bounded by (Rt Kamenjak):
a) 44°49.0'N - 013°43.0'E
b) 44°46.0'N - 014°00.0'E
c) 44°30.0'N - 014°00.0'E
d) 44°30.0'N - 013°51.3'E
e) 44°45.0'N - 013°37.3'E
f) 44°49.0'N - 013°43.0'E
Navigation, fishing and underwater activities in area prohibited. Contact VHF channel 16 before transiting area.*
- 0044 *Island Lastovo, shallow Buškanje, lighted buoy in 42°47.8'N - 016°59.7'E established. Characteristic: Fl W(2) 5 seconds 3 miles.*
- 0042 *1. A foreign vessel compelled to take refuge in the internal waters of the Republic of Croatia because of force majeure or distress at sea shall forthwith inform the VTS Croatia accordingly.
2. A vessel compelled to take refuge in a prohibited area because of force majeure or distress at sea shall forthwith inform the VTS Croatia accordingly.
3. Stopping and anchoring are permitted to a foreign vessel exercising the right of innocent passage only if resulting from occurrences imposed by regular navigation, namely force majeure or distress at sea, or for rendering assistance to persons, vessels or aircraft in distress. In such cases, the vessel shall forthwith inform the VTS Croatia accordingly.*
- 0040 *Islet Grujica, Racon (Radar transponder beacon), PS266/E3044, in 44°24.6'N - 014°34.4'E inoperative.*
- 0038 *In the area of the old Maslenicki bridge at a distance 20 meters from the shore at a depth of 2.2 meters remains of the structure. Wide berth middle of the channel and reduced speed requested.*
- 0031 *Island Pag, Rt Zali, light LL254,5/E2995,8 in 44°36.8'N - 014°54.8'E unlit.*
- 0023 *Until April 30th anchored pipe float from position 45°02.2'N - 014°37.5'E (bay Puntarska Draga) in the direction of islet Košljun with a length of 900 meters marked by light buoys. Wide berth requested.*
- 0011 *From January 26th at 0000 UTC coastal station SPLITRADIO temporarily broadcast NAVTEX message from 43°44.85'N - 013°08.55'E (Mondolfo, Italy).*

Year 2014:

- 0250 *In 45°26.1'N - 013°31.3'E (Umag port) wreck of fishing vessel. Wide berthed requested.*

VII

NAVAREA III

SECTION A

Warnings originated from April 21st 2015 to April 28th 2015:

213/15 BLACK SEA - CRIMEAN COAST

- 1.- Rig "TAVRIDA" will be moved from 45-34N 032-22E to 45-34N 032-46E.
- 2.- Tugboat "FYODOR URYUPIN" will tow this rig. Wide berth requested.
- 3.- Cancel this message on 232359 UTC APR15.

214/15 EASTERN MEDITERRANEAN SEA - LEBANON

- 1.- Firing exercises 23 APR15 from 1100 UTC to 1400 UTC, in area bounded by:
34-15.0N 034-34.0E
34-10.0N 034-41.3E
33-53.0N 034-26.0E
34-00.0N 034-14.0E.
- 2.- Cancel this message on 231500 UTC APR15.

215/15 EASTERN MEDITERRANEAN SEA - TUNISIA EAST CO

Cancel NAVAREA III 098/15 and this message (information included in "Bulletin Des Avis Aux Navigateurs" 06/15 SHO (TUNISIA)).

216/15 EASTERN MEDITERRANEAN SEA - TUNISIA EAST CO

Cancel NAVAREA III 123/15 and this message (information included in "Bulletin Des Avis Aux Navigateurs" 06/15 SHO (TUNISIA)).

217/15 WESTERN MEDITERRANEAN SEA - ALGERIA

Cancel NAVAREA III 115/15 and this message (information included in "Avis Aux Navigateurs" 05/15 SHFN (ALGERIA)).

218/15 BLACK SEA - CRIMEAN COAST

- 1.- Naval training 23 and 24 APR15 from 0500 UTC to 1400 UTC, in area bounded by:
45-00.0N 033-17.5E
45-00.0N 033-28.5E
44-40.8N 033-28.4E
44-40.8N 033-22.3E
44-42.9N 033-17.5E.
- 2.- Cancel this message on 241500 UTC APR15.

219/15 STRAIT OF CANAKKALE

- 1.- CANAKKALE STRAIT will be closed to vessel traffic on 23 and 24 APR15, from 0500 UTC to 1700 UTC due to international commemoration activities of battle of CANAKKALE.
- 2.- Cancel this notice on 241800 UTC APR15.

220/15 WESTERN MEDITERRANEAN SEA - ALGERIA

Red light "ROCHER LES MOULES" in position 35-42.3N 001-00.8W unlit.

221/15 BLACK SEA - CRIMEAN COAST

- 1.- Rig "TAVRIDA" established in 45-34.1N 032-47.2E. Wide berth requested.
- 2.- Cancel NAVAREA III 213/15.

222/15 BLACK SEA - RUSSIA

- 1.- Gunnery firing exercises 24, 25 and 27 thru 29 APR15 from 0700 UTC to 1300 UTC, navigation prohibited in area bounded by:
45-00.0N 036-39.0E
BLACK SEA - RUSSIA
45-00.0N 037-02.0E
44-40.0N 037-24.0E
44-30.0N 036-41.0E.
- 2.- Cancel this message on 291400 UTC APR15

223/15 WESTERN MEDITERRANEAN SEA - GULF OF LION

- 1.- Underwater cable operations by C/S "RENE DESCARTES", from 240100 UTC APR15 to 270100 UTC APR15, in area bounded by
42-52.4N 005-28.3E
42-49.4N 006-07.6E
42-46.0N 006-03.8E
42-49.4N 005-55.3E.
Wide berth requested.
- 2.- Cancel this message on 270200 UTC APR15.

VII

224/15 EASTERN MEDITERRANEAN SEA - EGYPT

1.- Seismic survey operations by M/V "THOR ASSISTER", and other ships, until 06 JUN15, in area bounded by:

32-48.1N 029-35.0E

32-55.5N 029-50.2E

32-59.4N 030-19.3E

32-33.6N 031-51.6E

32-25.1N 031-33.6E

32-28.3N 030-12.2E.

Wide berth requested.

2.- Cancel this message on 062359 UTC JUN15.

225/15 EASTERN MEDITERRANEAN SEA

1.- Naval firing exercises 27 and 28 APR15, from 0500 UTC to 1500 UTC, in area bounded by:

35-08.0N 035-04.0E

35-08.0N 035-27.0E

34-49.0N 035-27.0E

34-49.0N 035-04.0E.

2.- Cancel this message on 281600 UTC APR15.

226/15 EASTERN MEDITERRANEAN SEA

1.- Yellow composite float adrift in vicinity 35-53.0N 029-21.0E, and two 8 km long streamer cable sunk with possible debris on surface in vicinity of 33-53.0N 032-09.0E and 33-04.0N 031-15.0E.

2.- Cancel this message on 292359 UTC APR15.

227/15 WESTERN MEDITERRANEAN SEA - GULF OF LION

Cancel NAVAREA III 223/15 and this message.

228/15 MEDITERRANEAN AND BLACK SEAS

NAVAREA III Warnings in force on 28 APR15 at 0600 UTC.

2015: 003, 034, 039, 058, 059, 060, 061, 062, 083, 136, 144, 151, 159, 160, 161, 170, 171, 196, 199, 206, 207, 208, 220, 221, 222, 224, 225, 226, 228.

1.- Only those less than 42 days old are daily broadcasted on SafetyNET at 1200 UTC and 2400 UTC.

2.- All NAVAREA III warnings in force are available on the web-site www.armada.mde.es/ihm/.

3.- New NAVAREA III warnings are also printed in the weekly edition of Spanish Notices to Mariners (section 5).

4.- Cancel this message on 042359 UTC MAY15.

Summary of drilling rigs updated to NAVAREA III 155/15 warning.

Adriatic Sea-Ionian Sea.

Unknown	40-50.0N	018-17.0E
Bonaccia	43-36.0N	014-21.2E
Steward	44-12.8N	012-46.6E
Morena I	44-13.6N	012-29.0E
Annabella	44-13.7N	013-04.4E
Ika-A	44-21.5N	013-29.3E
Ida-B	44-26.8N	013-28.8E
Armida I	44-28.5N	012-27.2E
Unknown	44-30.0N	013-00.0E
Irina	44-31.7N	013-22.8E
Ivana B	44-41.2N	013-13.1E
Vesna	44-41.2N	013-19.1E
Ivana E	44-44.7N	013-14.8E
Izabela South	44-57.5N	013-09.1E
Ocean King	44-58.5N	013-08.0E
Izabela North	44-58.8N	013-07.8E


VIII
OBAVIJESTI
Information

Tijekom mjeseca travnja iz tiska je izašla nova naklada pregledne pomorske karte br. 101 JADRANSKO MORE (1:800 000).

Obavijesti za Male karte:
Information for Small Craft Charts:


MK-10, MK-12 Ljubački zaljev: podrtina

Poništava se ispravak 9(T) - 1/15.

Izbrisati  na približno 44°19.1'N - 015°16.0'E

Ljubački zaljev: wreck

Cancel 9(T) - 1/15

Delete  in vicinity 44°19.1'N - 015°16.0'E

OBRAZAC ZA OBAVIJESTI
Note for information

Molimo pomorce da, koristeći ovaj standardni obrazac, obavijeste Nautički odjel Hrvatskog hidrografskog instituta o otkrivenim opasnostima za plovidbu, uočenim promjenama na pomoćnim navigacijskim sredstvima i predlože potrebne promjene na kartama i navigacijskim publikacijama.

Mariners are requested to use this standard form to notify the Hydrographic Institute of the Republic of Croatia, Nautical Department, about discovered dangers to navigation, changes observed in aids to navigation, or corrections to charts and publications seen to be necessary.

Mjesto: Datum:
Place: Date:

Ime pošiljatelja (ime broda):
Name of sender (Name of ship):

Adresa ili pozivni znak i zastava broda:
Address or ship's call sign and flag:

Predmet:
Subject:


Prava ili procijenjena pozicija:
True or approx. position:

Karta ili publikacija:
Chart or publication:

Posljednji primljeni Oglas za pomorce:
Latest "Oglas za pomorce" received:

Sadržaj obavijesti:

Details:



POTPIS:
SIGNATURE:

Hrvatski hidrografski institut, Nautički odjel, Zrinsko-Frankopanska 161, 21000 Split, tel: +385/0/21/308-845, 098233450, fax: +385/0/21/347-208, E-mail: naut@hhi.hr.

Hydrographic Institute of the Republic of Croatia, Nautical Department, Zrinsko-Frankopanska 161, 21000 Split, Croatia, Tel: +385/0/21/308-845, 098233450, Fax: +385/0/21/347-208, E-mail: naut@hhi.hr.

POPIS POMORSKIH KARATA I NAVIGACIJSKIH PUBLIKACIJA
List of nautical charts and publication

POMORSKE KARTE
Nautical charts

Karta pomorska 100-15
Karta pomorska 100-16
Karta pomorska 100-17
Karta pomorska 100-18
Karta pomorska 100-19
Karta pomorska 100-20
Karta pomorska 100-21
Karta pomorska 100-22
Karta pomorska 100-23
Karta pomorska 100-24
Karta pomorska 100-25
Karta pomorska 100-26
Karta pomorska 100-27
Karta pomorska 100-28
Karta pomorska 100-29
Karta pomorska 100-30
Karta pomorska 100-31
Karta pomorska 300-32
Karta pomorska 300-33
Karta pomorska 300-34
Karta pomorska 300-35
Karta pomorska 300-36
Karta pomorska 300-37
Karta pomorska 10
Karta pomorska 11
Karta pomorska 13
Karta pomorska 14
Karta pomorska 15
Karta pomorska 16
Karta pomorska 17
Karta pomorska 20
Karta pomorska 22
Karta pomorska 32
Karta pomorska 37
Karta pomorska 47
Karta pomorska 50
Karta pomorska 63
Karta pomorska 83
Karta batimetrijska B 100
Karta pomorska 101
Karta pomorska 102
Karta pomorska 108
Karta pomorska 109
Karta pomorska INT 3410
Karta pomorska INT 3412
Karta pomorska INT 3414
Karta pomorska 151
Karta pomorska 152
Karta pomorska 153
Karta pomorska 154
Karta pomorska 50-3
Karta pomorska 50-4
Karta pomorska 50-20

POMORSKE KARTE
Nautical charts

Karta pomorska 301
Karta pomorska 302
Karta pomorska 303
Karta pomorska 401
Karta pomorska 402
Karta pomorska 501
Karta pomorska 502
Karta pomorska 512
Karta pomorska 518
Karta pomorska 525
Karta pomorska 533
Karta pomorska 534
Karta pomorska 535
Karta pomorska 950 VTS
Komplet malih karata - I dio
Komplet malih karata - II dio

PUBLIKACIJE
Publications

Peljar Jonskog mora i Malteških otoka
Popis svjetala (PS) i signala za maglu - Jadransko more - Jonsko more - Malteški otoci, 2014.
Znakovi i kratice na hrvatskim pomorskim kartama 2013.
Katalog pomorskih karata i nautičkih publikacija, 2013.
Peljar I - Jadransko more - istočna obala, 2012.
Peljar za male brodove, prvi dio, Piranski zaljev - Virsko more 2002.
Peljar za male brodove, drugi dio, Sedmovrače - Rt Oštra 2003.
Portolano per piccole imbarcazioni I. parte
Portolano per piccole imbarcazioni II. parte
Adriatic sea pilot volume I.
Adriatic sea pilot volume II.
Adrianautikführer für kleine Schiffe I. Teil
Adrianautikführer für kleine Schiffe II. Teil
Hidrografski godišnjak
Nautičke tablice, 1999.
Pomorske oznake, IALA sustav (novo izdanje)
Tablice morskih mijena, Jadransko more - istočna obala 2014.
Klimatološki atlas Jadranskog mora
Terestrička i elektronska navigacija, 1986.
Oglas za pomorce
"Andrija Mohorovičić" - izvještaj i rezultati oceanografskih istraživanja Jadranskog mora
Identifikator zvijezda (izdanje 1991)
Brodski dnevnik
Dnevnik stroja
Radioslužba 2012.
Nautički godišnjak 2014.
Priručnik za obuku radiooperatera s ograničenom ovlasti - morsko područje plovidbe A1 - ROC, 1999.
"Živi arhipelag u Hrvatskoj" - sjeverni, srednji i južni dio (hrvatski, engleski, njemački, talijanski)
Nautički priručnik s planovima luka: ZADARSKI ARHIPELAG, 2005 (hrvatski, francuski, engleski, njemački, talijanski)
101 INFO - Istočna obala Jadrana, informativna karta za nautičare, 2012.
"Jadranski arhipelag, akvatorij Split" (hrvatski i engleski)

PRODAJA KARATA I NAVIGACIJSKIH PUBLIKACIJA
Sales of charts and nautical publications

1. **NAVAL-ADRIA**, d.o.o., Budicinova 7, 51000 Rijeka, tel. +385 (0)51 267635; fax: +385 (0)51 267258
• Prodavaonica Nautika, 51222 Bakar, tel. i fax. +385 (0)51 761730, e-mail: naval.adria@gmail.com
2. **GEOSUSTAVI**, d.o.o., Gundulićeva 26, 21000 Split, tel. +385 (0)21 582208, fax. +385 (0)21 484556, e-mail: info@geosustavi.hr
3. **DOMINOVIĆ**, d.o.o., Trg hrvatske bratske zajednice 4 (NSK), 10000 Zagreb, tel. +381 (0)1 6150315, fax. +385 (0)1 6130111,
e-mail: dominovic@dominovic.hr
4. **MARINA STORES, LALIZAS MARINA** d.o.o, Obala Lazareta 1, 21000 Split, tel. i fax. +385 (0)21 344371; e-mail: direkcija@lalizas.com
Marina Stores, mreža prodavaonica:
 - Prodavaonica 1 - Split, Obala Lazareta 1, 21000 Split, tel. i fax. +385 (0)21 344371
 - Prodavaonica 2 - Zadar, Franka Lisice 91, 23000 Zadar, tel. i fax. +385 (0)23 302147
 - Prodavaonica 3 - Zagreb, Cvjetna cesta 11, 10000 Zagreb, tel. +385 (0)1 6183342, fax +385 (0)1 6183341
 - Prodavaonica 4 - Šibenik, Obala dr. Franje Tuđmana 2, 22000 Šibenik, tel. i fax. +385 (0)22 212268
 - Prodavaonica 5 - Dubrovnik (Mokošica), Na Skali 4, 20236 Mokošica - Dubrovnik, tel. i fax. +385 (0)20 454073
 - Prodavaonica 6 - Pula, Riva 14, 52000 Pula, tel. i fax. +385 (0)52 210904
 - Prodavaonica 7 - Rijeka, M. Barača 3, 51000 Rijeka, tel. i fax. +385 (0)51 343173
 - Prodavaonica 8 - Split (Mejaši), Josipa Jovića 8, 21000 Split, tel. i fax. +385 (0)21 566683
 - Prodavaonica 9 - Makarska, Kralja Zvonimira 3, 21300 Makarska, tel. i fax. +385 (0)21 679389
 - Prodavaonica 10 - Dubrovnik (Gruž), Obala Pape Ivana Pavla II br. 24, 20000 Dubrovnik, tel. i fax. +385 (0)20 313063
 - Prodavaonica 11 - Biograd na Moru, Kralja Petra Svačića 14, 23210 Biograd na Moru, tel. i fax. +385 (0)23 700866
 - Prodavaonica 12 - Trogir, Put Cumbrijana 22, 21220 Trogir, tel. i fax. +385 (0)21 883031
 - Prodavaonica 13 - Vodice, Dulcin 63, 22211 Vodice, tel. i fax. +385 (0)22 247544
5. **INVENTING**, d.o.o., Palinovečka 19f, 10000 Zagreb, tel. i fax. +385 (0)1 6523921, e-mail: inventing@zg.t-com.hr
6. **NAVIGATORE**, t.o., Riva Amfora 7, Červar-Porat, 52440 Poreč, tel. i fax. +385 (0)52 436663
7. **AC NAUTIK** e.U, Anton Hubmann Platz 1, 8077 Gössendorf, tel. +43 (0)676/30 74 163, e-mail: support@kuestenpatent-kroatien.at
8. **ENCIKLOPEDIJA** d.o.o., Visoka 8, 21000 Split
• Prodavaonica Split, Dražanac 45, 21000 Split, tel. +385 (0)21 398406, e-mail: encinautika@gmail.com
9. **RAJ NAUTIKA** d.o.o., Hektorovićevo II b, 21210 Solin
 - Prodavaonica 1 - Split, Obala kneza Domagoja bb (Pothodnik), 21000 Split, tel. +385 (0)21 645538, e-mail: rajnautikapothodnik@gmail.com
 - Prodavaonica 2 - Split, Lučica 4, 21000 Split, tel. +385 (0)21 582851, e-mail: rajnautikaspinut@gmail.com
 - Prodavaonica 3 - Solin, Luke Botića 4, 21210 Solin, e-mail: rajnautikasolin@gmail.com

Hrvatski hidrografski institut izdaje i službene elektroničke karte (ENC). Dostupne su preko naših distributera Jeppesen na www.jeppesen.com i Primar na www.primar.no

Official Electronic Navigational Charts (ENC) produced by the Hydrographic Institute of Croatia are available via our authorized distributors: Jeppesen on www.jeppesen.com and Primar on www.primar.no

Publikacije Hrvatskog hidrografskog instituta prodaju isključivo ovlaštteni distributeri.
Charts and publications are sold by authorized sales agents only.

Izdaje i tiska: HRVATSKI HIDROGRAFSKI INSTITUT, Zrinsko-Frankopanska 161, 21000 Split
GLAVNI UREDNIK: Ravnatelj Hrvatskog hidrografskog instituta
ODGOVORNI UREDNIK: Danijel Pušić, mag.ing.naut.
UREDNICI KARTOGRAFSKIH PODATAKA: Ivana Kordić, dipl.ing. i Emin Sarajlić, ing.
GRAFIČKA UREDNICA: Valerija Lukić
