



ISSN 0030-0713

SVEZAK 2

OGLAS ZA POMORCE

NOTICE TO MARINERS

**HRVATSKI HIDROGRAFSKI INSTITUT
SPLIT - HRVATSKA**

Veljača / February 2000.

Oglasi / Notices: 1 - 19

"OGLAS ZA POMORCE" mjesečno je izdanje. Donosi obavijesti za ažuriranje pomorskih karata i navigacijskih publikacija Hrvatskog hidrografskog instituta za Jadransko more, Jonsko more i Malteške otoke.

"OGLAS ZA POMORCE" is a monthly edition. Contains information for keeping up-to-date Croatian charts and nautical publications for Adriatic Sea, Ionian Sea and Maltese Islands.

SADRŽAJ - CONTENTS

- I.** UVODNA OBJAŠNJENJA, PREGLED ISPRAVAKA
Explanatory Notes, Index of Corrections
- II.** ISPRAVCI KARATA
Corrections to Charts
- III.** ISPRAVCI PELJARA
Corrections to Sailing Directions
- IV.** ISPRAVCI POPISA SVJETALA
Corrections to List of Lights
- V.** ISPRAVCI RADIOSLUŽBE
Corrections to Radio Service
- VI.** ISPRAVCI KATALOGA
Corrections to Catalogue
- VII.** NAVIGACIJSKI RADIOOGLASI
Reprints of Radio Navigational Warnings
- VIII.** OBAVIJESTI
Information

O svim promjenama važnima za sigurnost plovidbe molimo obavijestiti: HRVATSKI HIDROGRAFSKI INSTITUT, Nautički odsjek, Zrinsko-Frankopanska 161, 21000 Split Tel.: +385/0/21/361-840, 361-792, kućni 209, Fax: 021/347-208, E-mail: dhi-naut@dhi.tel.hr, Telex: 26-270 HIRH RH. Tiskani formular je sastavni dio Oglasa.

For all changes important for the safety of navigation please notify: HYDROGRAPHIC INSTITUTE OF THE REPUBLIC OF CROATIA Nautical Department, Zrinsko-Frankopanska 161, 21000 Split, Croatia, Tel.: +385/0/21/361-840, 361-792 ext. 209, Fax: 021/347-208, E-mail: dhi-naut@dhi.tel.hr, Telex: 26-270 HIRH RH. The form, which is convenient for sending a report, is given at the end of this issue.

Godišnja pretplata / Annual Subscription: 200.00 kn

RAVNATELJ
dr. sc. Zvonko Gržetić

I
Uvodna objašnjenja
Explanatory Notes

RADIOOGLASE za istočni dio Jadrana svakodnevno odašiljaju hrvatske obalne radiopostaje.

RADIO NAVIGATIONAL WARNINGS for east Adriatic coast are broadcasted daily by Croatian coastal radio stations.

DUBINE I VISINE određene su u metrima. Dubine se odnose na srednju razinu nižih niskih voda živih morskih mijena, a visine na srednju morsku razinu.

DEPTHS are in meters and are reduced to Chart Datum which is Mean Lower Low Water Springs.

HEIGHTS are above Mean Sea Level.

SEKTORI VIDLJIVOSTI svjetala i pokriveni smjerovi imaju vrijednost more-kopno (otok), ako nije drugačije naglašeno. Daljina vidljivosti svjetala izražena je u nautičkim miljama za visinu motriteljeva oka (5m).

SECTORS OF LIGHTS. The limits of sectors and areas of visibility, and the alignment of direction lights and leading lights are given as seen from seaward. Range in nautical miles is given for the height of eye of the observer - 5 metres.

Svi oglasi za ispravak karata iz prethodne godine objavljuju se u OZP za siječanj tekuće godine.

All Notices for correction to charts of previous year are printed in January issue of the current year.

OZP	Oglas za pomorce	- Notices to Mariners
PS	Popis svjetala i signala za maglu	- List of Lights
RS	Radioslužba	- Radio Service
RO	radiooglas	- Radio warnings
M	nautička milja	- Nautical mile
AN		- Avvisi ai Naviganti
ANM		- Admiralty Notices to Mariners
L/L		- Admiralty List of Lights
(P)	prethodni oglasi	- Preliminary Notices
(T)	privremeni oglasi	- Temporary Notices
HHI	Hrvatski hidrografski institut	- Hydrographic Institute of the Republic of Croatia
MK	male karte	

I
Pregled ispravaka
Index of corrections



Karte <i>Charts</i>	Oglas broj <i>Notices No.</i>	Publikacije <i>Publications</i>	Oglas broj <i>Notice No.</i>
101.....	5	Peljar I.....	8(T), 9, 10, 11,
300-31	4		12(T), 13
300-32	6, 7	Popis svjetala	14, 15, 16, 17
300-33	6, 7	Radioslužba.....	18
INT3410	4	Ispravci Kataloga	19
INT3412	7		
151.....	4		
153.....	6, 7		
161.....	4		
100-16	3		
100-21	6, 7		
MK-15.....	6, 7		
MK-16.....	7		
Plan 11	1, 2		
Plan 534	7		

II
ISPRAVCI KARATA
Corrections to Charts



JADRANSKO MORE - ADRIATIC SEA

HRVATSKA - CROATIA

1 - 2/00 Poreč, luka: lučko svjetlo, sektor, karakteristika

1. Prekrižiti  i karakteristiku C 6m 4M na Wp=137° d=430m od svjetla Hr Barbaran.
 2. Ucrtati  na Wp=136° d=360m od svjetla Hr Barbaran i upisati: C Bl(2) 5s 6m 4M
 3. Na poziciju svjetla pod 2. crtkano ucrtati smjerove sektora potamnjenja 130° i 314° d=260m.
- Smjerove 130° i 314° međusobno spojiti u smjeru kretanja kazaljke na satu lukom polumjera 130 m i na luku upisati: Pot

Poreč, port: light, obscured sector, characteristic

1. Delete  and characteristic C 6m 4M in Wp=137° d=430m from light Hr Barbaran.
2. Insert  and characteristic C Bl(2) 5s 6m 4M in Wp=136° d=360m from light Hr Barbaran.
3. To light position ad 2. plot obscured sector from direction 130° to direction 314°, line length 260m. Connect directions 130° and 314° with arch semidiameter 130m and insert: Pot

Karta (posljednji ispravak) - Chart (Last correction): Plan 11 POREČ (1-10/99).

2 - 2/00 Poreč, luka: lučko svjetlo, karakteristika


Promijeniti karakteristiku svjetla Z 7m 3M na Wp=131° d=590m od svjetla Hr Barbaran u: B Bl 2s 6m 4M

Poreč, port: light, characteristic


Substitute characteristic Z 7m 3M by B Bl 2s 6m 4M in Wp=131° d=590m from light Hr Barbaran.

Karta (posljednji ispravak) - Chart (Last correction): Plan 11 POREČ (1-2/00).

3 - 2/00 Sjeverni Jadran: platforma IVANA A

1. Ucrtati  IVANA A na 44° 44.7'N - 13° 17.9'E i upisati karakteristiku:
B Mo(U) 15s 10M
C Mo(U) 15s 5M
NAUTO 30s 2M
2. Poništava se ispravak 1(T)-12/98.


North Adriatic: rig IVANA A

1. Insert  IVANA A in 44° 44.7'N - 13° 17.9'E and characteristic:
B Mo(U) 15s 10M
C Mo(U) 15s 5M
NAUTO 30s 2M

2. Cancel notice 1(T)-12/98.


Karta (posljednji ispravak) - Chart (Last correction): 100-16 (3-7/99).

4 - 2/00 Sjeverni Jadran: platforma IVANA A

1. Ucrtati  IVANA A na 44° 44.7'N - 13° 17.9'E (za karte 151 i 161 na 44° 44.7'N - 13° 17.7'E) i upisati karakteristiku: B Mo(U) 15s 10M
NAUTO 30s 2M
- za kartu INT 3410 upisati: Mo(U) 15s 10M
NAUTO 30s

2. Poništava se ispravak 2(T)-12/98.

North Adriatic: rig IVANA A


1. Insert  IVANA A in 44° 44.7'N - 13° 17.9'E (for charts 151 and 161 in 44° 44.7'N - 13° 17.7'E) and characteristic: B Mo(U) 15s 10M
NAUTO 30s 2M

- for chart INT 3410 insert characteristic: Mo(U) 15s 10M
NAUTO 30s

2. Cancel notice 2(T)-12/98.

Karte (posljednji ispravak) - Charts (Last correction): 300-31 (5-1/00); INT 3410 (5-1/00); 151 (5-1/00); 161 (5-11/99).

5 - 2/00 Sjeverni Jadran: platforma IVANA A

1. Ucrtati  na 44° 44.7'N - 13° 17.9'E.
2. Poništava se ispravak 2(T)-12/98

North Adriatic: rig IVANA A

1. Insert  in 44° 44.7'N - 13° 17.9'E.

2. Cancel notice 2(T)-12/98.

Karta (posljednji ispravak) - Chart (Last correction): 101 (2-6/99)

6 - 2/00 Blitvenica, hrid, svjetlo: domet

Promijeniti domet svjetla Hrid Blitvenica (PS 367/E3226) 17M na 43° 37.5'N - 15° 34.8'E u: 24M

Blitvenica, rock, light: range

Substitute range of light Hrid Blitvenica (PS 367/E3226) 17M by 24M in 43° 37.5'N - 15° 34.8'E.

Karte (posljednji ispravak) - Charts (Last correction): 300-32 (3-10/99); 300-33 (3-10/99); 153 (7-10/99); 100-21 (7-10/99); MK-15 (3-10/99).

II

7 - 2/00 Mulo, hrid, svjetlo: domet

Promijeniti domet svjetla Hrid Mulo (PS 515/E3286) 15M na 43° 30.9'N - 15° 55.4'E u: 21M

Mulo, rock, light: range

Substitute range of light Hrid Mulo (PS 515/E3286) 15M by 21M in 43° 30.9'N - 15° 55.4'E.

Karte (posljednji ispravak) - Charts (Last correction): 300-32 (6-2/00); 300-33 (6-2/00); INT 3412 (3-10/99); 153 (6-2/00); 100-21 (6-2/00); MK-15 (6-2/00); MK-16 (7-10/99); Plan 534 LUKA ROGOZNICA (4-10/99).

III

ISPRAVCI PELJARA

Corrections to Sailing Directions

PELJAR I - JADRANSKO MORE - ISTOČNA OBALA

Izdanje - Edition 1999


8(T) - 2/00 ISTOČNI PLOVIDBENI SMJER: platforma "LABIN"


Redak 08, dopuniti:

Paziti na usidrenu platformu "LABIN" na 44° 27.8'N - 13° 30.2'E. Karakteristika svjetla je C Mo(U) 15s 5M, a signala za maglu NAUTO Mo(U) 30s 2M. Zabranjena je plovidba u polumjeru 1 M.

str. B 27

9 - 2/00 Poreč, luka, shema: pozicija lučkog svjetla, sektor potamnjenja


1. Prekrižiti  na Wp=137°, d=430m od svjetla Hr Barbaran.

2. Ucertati  na Wp=136°, d=360m od svjetla Hr Barbaran.

3. Na poziciju svjetla pod 2. crtkano ucertati smjerove sektora potamnjenja 130° i 314° d=260m. Smjerove 130° i 314° međusobno spojiti u smjeru kretanja kazaljke na satu lukom polumjera 130m i na luku upisati: Pot

str. 33

10 - 2/00 Bakarski zaljev, shema: uklonjena lateralna plutača

Prekrižiti  na približno 200 m zapadno od simbola dozvoljenog sidrenja u luci Bakar.

str. 83

11 - 2/00 Bakarski zaljev: UPOZORENJE

Redak 07 i 08, promijeniti:

- *podmorski transporter* ispred luke Bakar; uplovljavati u luku Bakar tako da svjetleća plutača sa stupom i znakom na vrhu (lateralna desna) ostaje nadesno, a kod isplavljenja nalijevo. Dubina kod plutače i nad transporterom je oko 7 m.

str. 86

12(T) - 2/00 SW OBALA OTOKA KRK: radovi na izgradnji sportske luke


Redak 11, dopuniti:

U uvali Sv. Fuska u tijeku su radovi na izgradnji sportske luke. Na južnom rtu uvala u smjeru NW nasipava se lukobran duljine 40 metara s tendencijom produljivanja. Dio lukobrana je ispod površine mora. Ploviti oprezno.

str. 93

13 - 2/00 Ploče, upute za plovidbu, shema: plutača, dnevna, lateralna desna

UPUTE ZA PLOVIDBU PLOČE, shema

Prekrižiti  uz zelenu plutaču sa stupom i znakom na vrhu (lateralna desna) na približno Wp=240°, d=100m od svjetla na glavi sjevernog nasipa

Str. 270

PONIŠTENI ISPRAVCI PELJARA

Cancelled corrections of Sailing Directions

1. str. B 26, ispravak 7(T)-12/98

2. str. 25, ispravak 8(T)-12/98

IV
ISPRAVCI POPISA SVJETALA
Corrections to List of Lights

POPIS SVJETALA I SIGNALA ZA MAGLU
Izdanje - Edition 1998

14 - 2/00							
92	- Pristan, NW ugao	45 13.7	C Bl(2) 5s	6	4	Crvena kula sa stupom i galerijom, 5m	(0,5+1;0,5+3)s Pot 130-314 (184)
E 2664		13 35.5					
15 - 2/00							
93	- Gat u luci, glava	45 13.6	B Bl 2s	6	4	Bijela kula sa stupom i galerijom, 5m	(0,5+1)s
E 2665		13 35.5					
16 - 2/00							
206	-- SW plutača		UKLONJENO				
17 - 2/00							
1426	Platforma IVANA A	44 44.7	B Mo(U) 15s	17	10	Platforma	(0,4+0,5;0,4+0,5;1,2+12)s (0,75+1;0,75+1;2,5+24)s Na konstrukciji su postavljena i svjetla vidljiva 360°: B Mo(U) 15s 13m 10M C Mo(U) 15s 14m 5M C Mo(U) 15s 17m 5M
		13 17.9	NAUTO Mo(U) 30s		2		

PONIŠTENI ISPRAVCI POPISA SVJETALA

Cancelled corrections of List of Lights

Str. 33, ispravak 3(T) - 1/99

Str. 35, ispravak 11(T) - 12/98

V
ISPRAVCI RADIOSLUŽBE
Corrections to Radio Service

RADIOSLUŽBA
Izdanje - Edition 1998

18 - 2/00 **Lučka kapetanija Senj: promjena telefaks broja**

U navodu LUČKA KAPETANIJA SENJ promijeniti Fax broj (053) 881-301 u: (053) 884-128
Radioslužba -1998, str. 13.

VI
ISPRAVCI KATALOGA
Corrections to Catalogue

KATALOG POMORSKIH KARATA I NAVIGACIJSKIH PUBLIKACIJA
Izdanje - Edition 1998

19 - 2/00 **Nova karta - plan: PLOMINSKA LUKA**

U poglavlju PLANOVI - PLANS u redak između navoda Plana 13 i Plana 15 u odgovarajuće kolone naznačene u zaglavlju upisati:

14	Plominska luka	7500	12-1999	A1
	Pristan za ugljen	2000		
	Trajektna luka	2000		

Katalog..., str. 29.

VII
NAVIGACIJSKI RADIOOGLASI
RADIO NAVIGATIONAL WARNINGS

RADIOOGLASI na snazi 28. veljače 2000.

- 1999. godina**
- 0231 Parila, plutača, PS 657 na 43° 01.7'N - 017° 27.8'E pogašena i nije na poziciji.
- 2000. godina**
- 0009 Do daljnijega m/b "SVJETIONIK" obavlja podmorske radove na približno 43° 33.9'N - 015° 55.0'E (pličina Peleš). Ploviti oprezno i smanjenom brzinom.
- 0011 Od 03. veljače do daljnijega strujomjerne stanice na:
a) 45° 06.7'N - 014° 12.3'E
b) 45° 06.9'N - 014° 12.6'E
c) 45° 07.3'N - 014° 11.7'E
Zabranjena plovidba u polumjeru 30 metara. Ploviti oprezno.
- 0022 Bakarac, glava gata, svjetlo PS 203/E2862 na 45° 16.8'N - 014° 35.1'E pogašeno.
- 0027 Od 16. veljače do 01. travnja M/B "IBIS" obavlja seizmička istraživanja tegljenjem kabela duljine 800 metara u području:
a) 44° 30.7'N - 013° 26.0'E
b) 44° 27.0'N - 013° 33.0'E
c) 44° 23.5'N - 013° 24.5'E
d) 44° 02.5'N - 013° 45.8'E
e) 44° 03.3'N - 014° 02.5'E
Ploviti oprezno i na udaljenosti od 1 milje.
- 0030 Škrkovac, plutača PS 196 na 45° 16.5'N - 014° 32.4'E, pogašena.
- 0034 02. i 03. ožujka od 0700 UTC do 1000 UTC vježbe gađanja u području unutar spojnice pozicija:
a) 43° 34.5'N - 015° 55.2'E (Rt Kremik)
b) 43° 34.0'N - 015° 47.0'E
c) 43° 30.0'N - 015° 48.0'E
d) 43° 32.6'N - 015° 56.4'E (Otok Jaz)
e) 43° 34.5'N - 015° 55.2'E (Rt Kremik)
Zabranjena plovidba i zadržavanje. Kontakt VHF kanal 16 prije navedenog područja.
- 0035 Krilo, glava lukobrana, svjetlo, PS 580/E3360 43° 27.6'N - 016° 36.1'E, postavljeno.
Karakteristika: Z BI 3 sekunde 6 metara 2 milje.
- 0036 Slatine, lukobran, svjetlo, PS 543/E3314 43° 30.0'N - 016° 20.7'E, postavljeno.
Karakteristika: C BI 3 s.

RADIO NAVIGATIONAL WARNINGS in force on 28th February 2000

- 1999**
- 0231 *Parila, buoy in 43° 01.7'N - 017° 27.8'E not on position and unlit.*
- 2000**
- 0009 *Till next notice underwater works by M/V "SVJETIONIK" in vicinity 43° 33.9'N - 015° 55.0'E. Wide berth requested and reduced speed.*
- 0011 *From February 3 till next notice current-meter stations in:
a) 45° 06.7'N - 014° 12.3'E
b) 45° 06.9'N - 014° 12.6'E
c) 45° 07.3'N - 014° 11.7'E
Navigation in 30 metres radius prohibited. Wide berth requested.*
- 0022 *Bakarac, mole, head, light LL E2862 in 45° 16.8'N - 014° 35.1'E unlit.*
- 0027 *From February 16th to April 1st seismic survey by M/S "IBIS" towing cable 800 metres length in area bounded by:
a) 44° 30.7'N - 013° 26.0'E
b) 44° 27.0'N - 013° 33.0'E
c) 44° 23.5'N - 013° 24.5'E
d) 44° 02.5'N - 013° 45.8'E
e) 44° 03.3'N - 014° 02.5'E.
1 mile radius berth requested.*
- 0030 *Škrkovac, buoy in 45° 16.5'N - 014° 32.4'E, unlit.*
- 0034 *March 02nd and 03rd from 0700 UTC to 1000 UTC firing exercises in area bounded by:
a) 43° 34.5'N - 015° 55.2'E
b) 43° 34.0'N - 015° 47.0'E
c) 43° 30.0'N - 015° 48.0'E
d) 43° 32.6'N - 015° 56.4'E
e) 43° 34.5'N - 015° 55.2'E
Navigation in area prohibited. Contact VHF channel 16 before transiting area.*

VII

- 0035 *Krilo, mole, head, light LL/E3360 43° 27.6'N - 016° 36.1'E, re-established.*
Characteristics: Fl G 3 seconds 6 metres 2 miles.
- 0036 *Slatine, mole, light LL/E3314 43° 30.0'N - 016° 20.7'E, re-established.*
Characteristics: Fl R 3 s.

NAVAREA III

NAVAREA III radionavigacijski oglasi na snazi 22. veljače 2000. (Jadransko i Jonsko more)
NAVAREA III navigational warnings in force on February 22nd 2000 (for Adriatic Sea and Ionian Sea)

- 066 **ADRIATIC SEA**
Seismic survey by M/S "IBIS" towing cable 800 metres length from February 16th to April 1st in following points:
- a) 44° 30.7'N - 013° 26.0'E
 - b) 44° 27.0'N - 013° 33.0'E
 - c) 44° 23.5'N - 013° 24.5'E
 - d) 44° 02.5'N - 013° 45.8'E
 - e) 44° 03.3'N - 014° 02.5'E.

Summary of Drilling Rigs updated up to NAVAREA THREE 047/2000 warning

ADRIATIC SEA - IONIAN SEA

<i>Armida 1</i>	<i>44° 28.5'N., 012° 27.2'E</i>
<i>Morena 1</i>	<i>44° 13.6'N., 012° 29.0'E</i>
<i>R.T. Mayer</i>	<i>44° 32.8'N., 012° 29.7'E</i>
<i>R.W. Monwel</i>	<i>44° 12.7'N., 012° 42.3'E</i>
<i>Steward</i>	<i>44° 12.8'N., 012° 46.6'E</i>
<i>Bonaccia</i>	<i>43° 36.0'N., 014° 21.2'E</i>
<i>Unknown</i>	<i>44° 30.0'N., 013° 00.0'E</i>
<i>Unknown</i>	<i>44° 50.0'N., 018° 17.0'E</i>

NAVAREA THREE warnings that remain in force on February 25th 2000

Serie 2000, nums: 21, 22, 23, 43, 52, 54, 57, 58, 59, 66, 68, 72, 73 and 74.

VIII

OBAVIJESTI

Information

1. Iz tiska je izašla nova karta-Plan **Plominska luka 14**, 1:7500. Prikazani su i planovi:
 - A, Pristan za ugljen 1:2000
 - B, Trajektna luka 1:2000
2. U ispravku karata 3 - 12/99 za kartu INT 3410 karakteristika svjetla na 45° 07.00'N - 14° 12.55'E glasi Fl(2) 8M a ne kako je navedeno.
3. NAREDBA O IZMJENAMA I DOPUNAMA NAREDBE O VISINI NAKNADE ZA SIGURNOST PLOVIDBE KOJU PLAĆAJU STRANE JAHTE I BRODICE NAMIJENJENE RAZONODI ILI ŠPORTU - Narodne novine broj 4 od 14. siječnja 2000.



OBRAZAC ZA OBAVIJESTI *Note for information*

Molimo pomorce da, koristeći ovaj standardni obrazac, obavijeste Nautički odsjek Hrvatskog hidrografskog instituta o otkrivenim opasnostima za plovidbu, uočenim promjenama na pomoćnim navigacijskim sredstvima i predlože potrebne promjene na kartama i navigacijskim publikacijama.

Mariners are requested to use this standard form to notify the Hydrographic Institute of the Republic of Croatia, Nautical Department, about discovered dangers to navigation, changes observed in aids to navigation, or corrections to charts and publications seen to be necessary.

Mjesto: Datum:
Place: Date:

Ime pošiljatelja (ime broda):
Name of sender (Name of ship):

Adresa ili pozivni znak i zastava broda:
Address or ship's call sign and flag:

Predmet:
Subject:

Prava ili procijenjena pozicija:
True or approx. position:

Karta ili publikacija:
Chart or publication:

Posljednji primljeni Oglas za pomorce:
Latest "Oglas za pomorce" received:

Sadržaj obavijesti:
Details:



POTPIS:
SIGNATURE:

Hrvatski hidrografski institut, Nautički odsjek, Zrinsko-Frankopanska 161, 21000 Split, tel: +385/0/21/361-840, 361-792 kućni 209, fax: +385/0/21/347-208, E-mail: dhi-naut@dhi.tel.hr, teleks: 26-270 HIRH RH.

Hydrographic Institute of the Republic of Croatia, Nautical Department, Zrinsko-Frankopanska 161, 21000 Split, Croatia, Tel: +385/0/21/361-840, 361-792 ext. 209, Fax: +385/0/21/347-208, E-mail: dhi-naut@dhi.tel.hr, Telex: 26-270 HIRH RH.

POPIS POMORSKIH KARATA I NAVIGACIJSKIH PUBLIKACIJA
List of nautical charts and publication

POMORSKE KARTE

Nautical charts

Karta pomorska 100-15
Karta pomorska 100-16
Karta pomorska 100-17
Karta pomorska 100-18
Karta pomorska 100-19
Karta pomorska 100-20
Karta pomorska 100-21
Karta pomorska 100-22
Karta pomorska 100-23
Karta pomorska 100-24
Karta pomorska 100-25
Karta pomorska 100-26
Karta pomorska 100-27
Karta pomorska 100-28
Karta pomorska 100-29
Karta pomorska 100-30
Karta pomorska 300-31
Karta pomorska 300-32
Karta pomorska 300-33
Karta pomorska 300-34
Karta pomorska 300-35
Karta pomorska 300-36
Karta pomorska 300-37
Karta pomorska 10
Karta pomorska 13
Karta pomorska 14
Karta pomorska 15
Karta pomorska 20
Karta pomorska 11
Karta pomorska 22
Karta pomorska 63
Karta batimetrijska B 100
Karta pomorska 101
Karta pomorska 103
Karta pomorska 108
Karta pomorska 109
Karta pomorska INT 3410
Karta pomorska INT 3412
Karta pomorska INT 3414
Karta pomorska 151
Karta pomorska 152
Karta pomorska 153
Karte pomorske 154
Karta pomorska 155
Karta pomorska 156
Karta pomorska 157
Karta pomorska 158
Karta pomorska 159
Karta pomorska 160
Karte pomorska 161
Karta pomorska 171
Karta pomorska 172
Karta pomorska 173
Karta pomorska 174
Karta pomorska 175
Karta pomorska 179
Karta pomorska 50-3
Karta pomorska 50-4
Karta pomorska 50-20

POMORSKE KARTE

Nautical charts

Karta pomorska 301
Karta pomorska 302
Karta pomorska 303
Karta pomorska 333
Karta pomorska 501
Karta pomorska 502
Karta pomorska 512
Karta pomorska 515
Karta pomorska 518
Karta pomorska 525
Karta pomorska 532
Karta pomorska 533
Karta pomorska 535
Karta pomorska 600-61
Karta pomorska 600-62
Karta pomorska 600-63
Karta pomorska 600-64
Komplet malih karata - I dio
Komplet malih karata - II dio

PUBLIKACIJE

Publications

Peljar Jonskog mora i Malteških otoka
Popis svjetala (PS) i signala za maglu - Jadransko more - Jonsko more - Malteški otoci, 1998.
Znaci i skraćenice na pomorskim kartama izdanja Hidrografskog instituta
Katalog pomorskih karata i navigacijskih publikacija, 1998.
Peljar I - Jadransko more - istočna obala, 1999.
Peljar II - Jadransko more - zapadna obala
Hidrografski godišnjak
Nautičke tablice, 1999.
Pomorske oznake, IALA sustav (novo izdanje)
Radio-navigacijska služba (izvan službene upotrebe)
Tablice morskih mijena, Jadransko more - istočna obala 2000.
Klimatološki atlas Jadranskog mora
Terestrička i elektronska navigacija, 1986.
Oglas za pomorce
"Andrija Mohorovičić" - izvještaj i rezultati oceanografskih istraživanja Jadranskog mora
Identifikator zvijezda (izdanje 1990)
Brodski dnevnik
Dnevnik stroja
Radioslužba 1998.
Nautički godišnjak 2000.
Priručnik za obuku radiooperatera s ograničenom ovlasti - morsko područje plovidbe A1 - ROC, 1999.

PRODAJA KARATA I NAVIGACIJSKIH PUBLIKACIJA
Sales of charts and nautical publications

1. Poduzeće **PLOVPUT** - Split, Obala Lazareta br. 1, 21000 - SPLIT, tel: +385 (0)21 355-900, fax: +385 (0)21 585-782
 - Plovno područje Pula, Lučka kapetanija Pula, 52000 - PULA, tel.: +385 (0)52 591-321
 - Plovno područje Rijeka, Senjsko pristanište br. 3, 51000 - RIJEKA, tel.: +385 (0)51 213-590
 - Plovno područje Zadar, Jurja Bijankinija br. 8, 23000 - ZADAR, tel.: +385 (0)23 433-134
 - Plovno područje Šibenik, Obala oslobođenja br. 8, 22000 - ŠIBENIK, tel.: +385 (0)22 212-186
 - Plovno područje Dubrovnik, Gruška obala br. 25, 20000 - DUBROVNIK, tel.: +385 (0)20 418-789
 - Plovno područje Dubrovnik - Ispostava Korčula, Vinka Paletina br. 176, 20260 - KORČULA, tel.: +385 (0)20 711-179
 - Plovno područje Split - Svjetioničarska postaja Ploče, Neretvanskih gusara br. 1, 20340 - PLOČE, tel.: +385 (0)21 679-271
2. **NAVAL-ADRIA**, d.o.o., Budicinova br. 7, 51000 - RIJEKA, tel/fax: +385 (0)51 267-635
Prodavaonica **NAUTIKA**, 51222 BAKAR tel/fax: +385 (0)51 761-730
3. Sveučilište u Rijeci, **Visoka pomorska škola u Rijeci**, PJ za navigacijsku i sigurnosnu opremu, Studentska br. 2, 51000 - RIJEKA, tel.: +385 (0)51 338-411 (0)51 331-520, fax: +385 (0)51 336-755
4. **INVENTING**, d.o.o., A. Pomoraca 7/V, 10000 - ZAGREB, tel/fax: +385 (0)1 6523-921
5. **MARINERA**, Obala kralja Petra Krešimira IV br. 11, 23210 - BIOGRAD NA MORU, tel: +385 (0)23 384-882
6. **MEHANIC NAUTIC**, d.o.o., Marka Marulića 12, 22243 - MURTER, tel: +385 (0)22 434-908, 435-062, fax: +385 (0)22 434-763
7. **SKIPERING**, d.o.o., Ive Andrića 42, 52440 - POREČ, tel/fax: (0)52 431-698
8. **DIDAKTA PLUS**, d.o.o., Ivana Trnskog 19, 10000 - ZAGREB, tel: +385 (0)1 216-999, 223-891, fax: +385 (0)1 2300-100

Hrvatski hidrografski institut svoje publikacije prodaje isključivo posredstvom ovlaštenih distributera.
Charts and publications are sold by authorized sales agents only.