



ISSN 0030-0713

SVEZAK 4

OGLAS ZA POMORCE

NOTICE TO MARINERS

**HRVATSKI HIDROGRAFSKI INSTITUT
SPLIT - HRVATSKA**

Travanj / April 2017.

Oglasi / Notices: 1 - 50

"OGLAS ZA POMORCE" mjesečno je izdanje. Donosi obavijesti za ažuriranje pomorskih karata i navigacijskih publikacija Hrvatskog hidrografskog instituta za Jadransko more, Jonsko more i Malteške otoke.

"OGLAS ZA POMORCE" is a monthly edition. Contains information for keeping up-to-date Croatian charts and nautical publications for Adriatic Sea, Ionian Sea and Maltese Islands.

SADRŽAJ - CONTENTS

- I.** UVODNA OBJAŠNENJA, PREGLED ISPRAVAKA
Explanatory Notes, Index of Corrections
- II.** ISPRAVCI KARATA
Corrections to Charts
- III.** ISPRAVCI PELJARA
Corrections to Sailing Directions
- IV.** ISPRAVCI POPISA SVJETALA
Corrections to List of Lights
- V.** ISPRAVCI RADIOSLUŽBE
Corrections to Radio Service
- VI.** ISPRAVCI KATALOGA
Corrections to Catalogue
- VII.** NAVIGACIJSKI RADIOOGLASI
Reprints of Radio Navigational Warnings
- VIII.** OBAVIJESTI
Information

O svim promjenama važnima za sigurnost plovidbe molimo obavijestiti: HRVATSKI HIDROGRAFSKI INSTITUT, Nautički odjel, Zrinsko-Frankopanska 161, 21000 Split Tel.: +385/0/21/308-845, 098233450, Fax: 021/347-208, E-mail: naut@hhi.hr, www.hhi.hr / Tiskani formular je sastavni dio Oglasa.

For all changes important for the safety of navigation please notify: HYDROGRAPHIC INSTITUTE OF THE REPUBLIC OF CROATIA Nautical Department, Zrinsko-Frankopanska 161, 21000 Split, Croatia, Tel.: +385/0/21/308-845, 098233450, Fax: 021/347-208, E-mail: naut@hhi.hr, www.hhi.hr

The form, which is convenient for sending a report, is given at the end of this issue.

Godišnja pretplata / Annual Subscription: 330,00 kn

v.d. RAVNATELJA
doc.dr.sc. Nenad Leder

I

Uvodna objašnjenja *Explanatory Notes*

RADIOOGLASE za istočni dio Jadrana svakodnevno odašiljaju hrvatske obalne radiopostaje.

RADIO NAVIGATIONAL WARNINGS for east Adriatic coast are broadcasted daily by Croatian coastal radio stations.

DUBINE I VISINE određene su u metrima. Dubine se odnose na srednju razinu nižih niskih voda živih morskih mijena, a visine na srednju morsku razinu.

DEPTHS are in meters and are reduced to Chart Datum which is Mean Lower Low Water Springs.

HEIGHTS are above Mean Sea Level.

SEKTORI VIDLJIVOSTI svjetala i pokriveni smjerovi imaju vrijednost more-kopno (otok), ako nije drugačije naglašeno. Daljina vidljivosti svjetala izrađena je u nautičkim miljama za visinu motriteljeva oka (5m).

SECTORS OF LIGHTS. The limits of sectors and areas of visibility, and the alignment of direction lights and leading lights are given as seen from seaward. Range in nautical miles is given for the height of eye of the observer - 5 metres.

Svi oglasi za ispravak karata iz prethodne godine objavljuju se u OZP za siječanj tekuće godine.

All Notices for correction to charts of previous year are printed in January issue of the current year.

OZP	Oglas za pomorce	- Notices to Mariners
PS	Popis svjetala i signala za maglu	- List of Lights
RS	Radioslužba za pomorce	- Radio Service
RO	radiooglasi	- Radio warnings
M	nautička milja	- Nautical mile
AN		- Avvisi ai Naviganti
ANM		- Admiralty Notices to Mariners
L/L		- Admiralty List of Lights
(P)	prethodni oglasi	- Preliminary Notices
(T)	privremeni oglasi	- Temporary Notices
HHI	Hrvatski hidrografski institut	- Hydrographic Institute of the Republic of Croatia
MK	male karte	

I

Pregled ispravaka Index of corrections


Karte <i>Charts</i>	Oglas broj <i>Notices No.</i>	Publikacije <i>Publications</i>	Oglas broj <i>Notice No.</i>
- 300-31	13	Peljar I	15, 16, 17, 18, 19, 20, 21, 22
- 300-33	14		
- 300-34	14		
- INT 3410	13	Peljar za male brodove:	
- INT 3412	14	- I dio	23, 24, 25, 26, 27, 28,
		- II dio	29, 30, 31
- 50-3	3, 4, 5	Popis svjetala i signala za maglu ...	32, 33, 34, 35, 36, 37, 38, 39
- 100-15	1, 2		
- 100-16	2, 3, 4, 5	Radioslužba za pomorce	Nema ispravaka - <i>Nil</i>
- 100-19	10		
- 100-20	10	Ispravci Kataloga	40, 41, 42, 43, 44, 45, 46, 47, 48, 49, 50
- 100-21	11		
- 100-23	14		
- Plan 13	3, 4, 5		
- Plan 17	6, 7, 8, 9		
- Plan 32	10		
- Plan 533	11, 12		

II

ISPRAVCI KARATA *Corrections to Charts*


JADRANSKO MORE - *ADRIATIC SEA* HRVATSKA - *CROATIA*

1 - 4/17 **Limski kanal: ribogojilište**

Ucrtati  unutar spojnica pozicija:

- a) 45°08'00"N - 013°40'29"E
- b) 45°07'59"N - 013°41'16"E
- c) 45°07'53"N - 013°41'16"E
- d) 45°07'53"N - 013°40'29"E


Limski kanal: marine farm


Insert  in area bounded by:

- a) 45°08'00"N - 013°40'29"E
- b) 45°07'59"N - 013°41'16"E
- c) 45°07'53"N - 013°41'16"E
- d) 45°07'53"N - 013°40'29"E


Karte (posljednji ispravak) - *Charts (Last correction)*: 100-15(6-2/17).

2 - 4/17 **Pličina Samer: svjetleća oznaka, kardinalna W**

Ucrtati  i B K(9) 15s 2M na 45°03'47"N - 013°37'32"E

- za kartu 100-15 ucrtati  i Q(9) W 15s 2M na 45°03.770'N - 013°37.263'E


Samer shallow: lighted mark, W cardinal

Insert  and B K(9) 15s 2M in 45°03'47"N - 013°37'32"E


- for chart 100-15 insert  and Q(9) W 15s 2M in 45°03.770'N - 013°37.263'E

Karte (posljednji ispravak) - *Charts (Last correction)*: 100-15(1-4/17), 100-16(1-3/17).

3 - 4/17 **Punta, svjetleća plutača, lateralna oznaka - lijeva strana: novo svjetlo, karakteristika**


Ucrtati  na 45°01'01"N - 014°03'12"E i upisati C Bl 2s 1M

Punta, lighted buoy, lateral mark - port hand: new light, characteristic


Insert  in 45°01'01"N - 014°03'12"E and C Bl 2s 1M

Karte (posljednji ispravak) - *Charts (Last correction)*: 100-16(2-4/17), 50-3(2-3/17), PLAN 13 ZALJEV RAŠA(1-8/15).

4 - 4/17 **Rt Rtac, lateralna oznaka - desna strana: novo svjetlo, karakteristika**


Ucrtati  na 45°00'20"N - 014°03'31"E i upisati Z Bl 2s 5m 1M

Rt Rtac, lateral mark - starboard hand: new light, characteristic


Insert  in 45°00'20"N - 014°03'31"E and Z Bl 2s 5m 1M

Karte (posljednji ispravak) - *Charts (Last correction)*: 100-16(3-4/17), 50-3(3-4/17), PLAN 13 ZALJEV RAŠA(3-4/15).

5 - 4/17 **Rt Prašćarica, lateralna oznaka - lijeva strana: novo svjetlo, karakteristika**

Ucrtati  na 44°59'38"N - 014°04'24"E i upisati C Bl 2s 5m 1M

Rt Prašćarica, lateral mark - port hand: new light, characteristic

Insert  in 44°59'38"N - 014°04'24"E and C Bl 2s 5m 1M

Karte (posljednji ispravak) - *Charts (Last correction)*: 100-16(4-4/17), 50-3(4-4/17), PLAN 13 ZALJEV RAŠA(4-4/15).

II

6 - 4/17 Kraljevica, plutajući dokovi: poništenje

Prekrižiti oznaku plutajućeg doka s pripadajućim pontonskim gatom na približnim pozicijama:

- 45°16'27.5"N - 016°34'02.5"E
- 45°16'23.5"N - 016°34'18.0"E


Kraljevica, floating docks: cancellation

Delete floating dock symbol and accompanying floating pier in vicinity:


- 45°16'27.5"N - 016°34'02.5"E
- 45°16'23.5"N - 016°34'18.0"E

Karte (posljednji ispravak) - *Charts (Last correction)*: PLAN 17 BAKARSKI ZALJEV(1-2/16).

7 - 4/17 Kraljevica, svjetleća plutača: novo svjetlo, karakteristika

Ucrtati  na 45°16'28.7"N - 014°34'00.2"E i upisati Z Bl(2) 5s 3M

Kraljevica, lighted buoy: new light, characteristic

Insert  in 45°16'28.7"N - 014°34'00.2"E and Z Bl(2) 5s 3M

Karte (posljednji ispravak) - *Charts (Last correction)*: PLAN 17 BAKARSKI ZALJEV(6-4/16).

8 - 4/17 Kraljevica: prepreka za navigaciju - stup

Ucrtati na:

- 45°16'27.4"N - 014°34'00.9"E
- 45°16'26.6"N - 014°34'04.1"E



Kraljevica: navigational obstruction - pile

Insert in:



- 45°16'27.4"N - 014°34'00.9"E
- 45°16'26.6"N - 014°34'04.1"E

Karte (posljednji ispravak) - *Charts (Last correction)*: PLAN 17 BAKARSKI ZALJEV(7-4/16).

9 - 4/17 Kraljevica, glava plutajućeg gata: novo svjetlo, karakteristika


- Ucrtati  na 45°16'28.9"N - 014°34'16.6"E i upisati C Bl 5s
- Poziciju pod 1) spojiti simbolom  s pozicijom 45°16'30.5"N - 014°34'16.2"E na obali.

Kraljevica, floating pier, head: new light, characteristic


- Insert  in 45°16'28.9"N - 014°34'16.6"E and C Bl 5s
- Position ad 1) connect by symbol  with position 45°16'30.5"N - 014°34'16.2"E on the coast.

Karte (posljednji ispravak) - *Charts (Last correction)*: PLAN 17 BAKARSKI ZALJEV(8-4/16).

10 - 4/17 Otok Sestrunj, luka Hrvatina, glava lukobrana, lateralna oznaka - lijeva strana: novo svjetlo, karakteristika


Ucrtati  na 44°09'39.6"N - 015°00'03.6"E i upisati C Bl 3s 5m 2M

Sestrunj island, Hrvatina port, pier head, lateral mark - port hand: new light, characteristic


Insert  in 44°09'39.6"N - 015°00'03.6"E and C Bl 3s 5m 2M


Karte (posljednji ispravak) - *Charts (Last correction)*: 100-19(3-3/17), 100-20(4-3/17), PLAN 32 SEDMOVRAĆE - PROLAZ ŽDRELAC(1-2/17).

11 - 4/17 Šibenik, ispušt otpadnih voda: područje zabranjenog sidrenja i ribarenja

Za kartu 100-21 ucrtati  125 m od položenog ispusta sa svake strane, unutar spojnice pozicija:

- 43°41.6'N - 015°53.5'E
- 43°41.5'N - 015°53.7'E
- 43°39.0'N - 015°52.6'E
- 43°39.0'N - 015°52.8'E

Ucrtati  na 43°39.1'N - 015°52.7'E

Za Plan 533 ŠIBENSKI KANAL ucrtati  125 m od položenog ispusta sa svake strane, unutar spojnice pozicija:

- 43°41.58'N - 015°53.20'E
- 43°41.52'N - 015°53.40'E
- 43°39.03'N - 015°52.29'E

II

4) 43°39.03'N - 015°52.50'E


Ucrtati ~~XXX~~ na:

1) 43°39.07'N - 015°52.40'E

2) 43°39.74'N - 015°52.44'E

3) 43°40.49'N - 015°52.64'E

Šibenik, outfall: anchoring and fishing areas prohibited

For chart 100-21 insert  at 125 m on each side of the outfall, in area bounded by:


1) 43°41.6'N - 015°53.5'E

2) 43°41.5'N - 015°53.7'E

3) 43°39.0'N - 015°52.6'E

4) 43°39.0'N - 015°52.8'E

Insert ~~XXX~~ in 43°39.1'N - 015°52.7'E

For Plan 533 ŠIBENSKI KANAL insert  at 125 m on each side of the outfall, in area bounded by:

1) 43°41.58'N - 015°53.20'E

2) 43°41.52'N - 015°53.40'E

3) 43°39.03'N - 015°52.29'E

4) 43°39.03'N - 015°52.50'E

Insert ~~XXX~~ in:

1) 43°39.07'N - 015°52.40'E

2) 43°39.74'N - 015°52.44'E

3) 43°40.49'N - 015°52.64'E

Karte (posljednji ispravak) - *Charts (Last correction)*: 100-21(9-3/17), PLAN 533 ŠIBENSKI KANAL(5-3/17).

12 - 4/17 Šibenik: kuponi

1) Priloženi kupon br. 1 zalijepiti na PLAN 533 LUKA ŠIBENIK

2) Priložene kupone (kupon br. 2 i kupon br. 3) zalijepiti na PLAN 533 ŠIBENSKI KANAL

Šibenik: blocks


1) Insert block number 1 in PLAN 533 LUKA ŠIBENIK

2) Insert accompanying blocks (block number 2 and block number 3) in PLAN 533 ŠIBENSKI KANAL


Karte (posljednji ispravak) - *Charts (Last correction)*: PLAN 533 ŠIBENSKI KANAL(11-4/17).

SLOVENIJA - SLOVENIA

13 - 4/17 Slovenija: podrtina

Ucrtati  na 45°31.7'N - 013°27.6'E

Slovenia: wreck

Insert  in 45°31.7'N - 013°27.6'E

Karte (posljednji ispravak) - *Charts (Last correction)*: 300- 31(6-2/17), INT 3410(6-2/17).

ITALIJA - ITALY

14 - 4/17 Manfredonia: podrtina

Ucrtati +++ na 42°10.2'N - 016°14.3'E

Manfredonia: wreck

Insert +++ in 42°10.2'N - 016°14.3'E

Karte (posljednji ispravak) - *Charts (Last correction)*: 100-23(7-10/16), 300- 33(11-3/17), 300-34(19-1/17), INT 3412(11-3/17).

III
ISPRAVCI PELJARA
Corrections to Sailing Directions

PELJAR I - JADRANSKO MORE - ISTOČNA OBALA
Izdanje - Edition 2012.

15 - 4/17 VAŽNIJE OBAVIJESTI I PROPISI - Republika Hrvatska, Zaštićena područja prirodne i kulturne baštine, Nacionalni parkovi

Redak 18 do 49:

Poništiti tekst poglavlja 13. Zaštićena područja prirodne i kulturne baštine i 14. Nacionalni parkovi, te ga zamijeniti prilogom za PELJAR I.

str. B 90, B 91

16 - 4/17 LIMSKI KANAL: ribogojilište

Redak 4, dodati:

Ribogojilište na spojnici pozicija:

a) 45°08'00"N - 013°40'29"E

b) 45°07'59"N - 013°41'16"E

c) 45°07'53"N - 013°41'16"E

d) 45°07'53"N - 013°40'29"E

str. 35

17 - 4/17 Hrid i pličina Samer: svjetleća oznaka, kardinalna W

Redak 32, dodati:

stoji: ...je označena na zapadnom rubu, oko 100 m zapadno od istoimene hridi, stupom i...

treba: ...je označena svjetlećom oznakom na zapadnom rubu, oko 100 m zapadno od istoimene hridi, žutim stupom sa širokim crnim pojasom i znakom na vrhu (kardinalna W)...

str. 37

18 - 4/17 Poništava se ispravak 20(T) - 12/16.

str. 133

19 - 4/17 Poništava se ispravak 11(T) - 9/15.

str. 134

20 - 4/17 PRIVLAČKI GAZ, prolaz: zabrana plovidbe

Redak 47, dodati:

Zbog izrazito male dubine u prolazu Privlački gaz (40 cm), zabranjena je plovidba.

str. 134

21 - 4/17 OTOK SESTRUNJ, uvala Hrvatini: novo svjetlo

Redak 48, dodati:

Na glavi gata postavljeno je svjetlo - crvena kula sa stupom i galerijom.

str. 155

22 - 4/17 ŠIBENSKI KANAL: područja zabrane sidrenja i ribolova

Redak 24, dodati:

stoji: ...Zabranjeno je sidrenje u jugoistočnom dijelu kanala uz spojnicu rt Grmine - otok Drvenik i istočno od nje.

treba: ...Zabranjeno je sidrenje i ribolov u jugoistočnom dijelu kanala uz trasu podmorskog ispusta otpadnih voda (rt Grmine - prolaz Dvainka) u širini 125 m sa svake strane položenog ispusta cijelom njegovom duljinom te uz spojnicu rt Grmine - otok Drvenik i istočno od nje.

str. 189

III
PELJAR ZA MALE BRODOVE - I DIO
(Adriatic Sea Pilot - Volume I)
Izdanje - Edition 2002

23 - 4/17 NACIONALNI PARKOVI

Poništiti tekst poglavlja NACIONALNI PARKOVI te ga zamijeniti prilogom za PELJAR ZA MALE BRODOVE I dio.
str. 46, 47

24 - 4/17 LIMSKI KANAL, uvala: ribogojilište

UPOZORENJE, dodati:

- ribogojilište unutar spojnica pozicija:

a) 45°08'00"N - 013°40'29"E

b) 45°07'59"N - 013°41'16"E

c) 45°07'53"N - 013°41'16"E

d) 45°07'53"N - 013°40'29"E

str. 84

25 - 4/17 SVETI ANDRIJA (Crveni otok), otok: svjetleća oznaka, kardinalna W

UPOZORENJE, dodati:

stoji: ...na pličinu i hrid Samer.

treba: ...na pličinu i hrid Samer označenu svjetlećom oznakom sa znakom na vrhu (kardinalna W).

str. 92

26 - 4/17 Poništava se ispravak 39(T) - 12/16.

str. 243

27 - 4/17 PRIVLAČKI GAZ, prolaz: zabrana plovidbe

UPOZORENJE, dodati:

Zbog izrazito male dubine u prolazu Privlački gaz (40 cm), zabranjena je plovidba.

str. 244

28 - 4/17 Poništava se ispravak 19(T) - 9/15.

str. 244

III
PELJAR ZA MALE BRODOVE - II DIO
(Adriatic Sea Pilot - Volume II)
Izdanje - Edition 2003

29 - 4/17 NACIONALNI PARKOVI

Poništiti tekst poglavlja NACIONALNI PARKOVI te ga zamijeniti prilogom PELJAR ZA MALE BRODOVE II dio.
str. 46, 47

30 - 4/17 HRVATIN, uvala: novo svjetlo, karakteristika

ORIJENTACIJA, dodati:

stoji: ...do mjesta Sestrunj.

treba: ...do mjesta Sestrunj; svjetlo na glavi lukobrana - crvena kula sa stupom i galerijom.

str. 77

31 - 4/17 ŠIBENSKI KANAL: područja zabrane sidrenja i ribolova

PROPISI, dodati:

Zabranjeno je sidrenje i ribolov u jugoistočnom dijelu kanala uz trasu podmorskog ispusta otpadnih voda (rt Grmine - prolaz Dvainka) u širini 125 m sa svake strane položenog ispusta cijelom njegovom duljinom.

str. 158

IV
ISPRAVCI POPISA SVJETALA
Corrections to List of Lights

POPIS SVJETALA I SIGNALA ZA MAGLU
Izdanje - Edition 2017

32 - 4/17							
2 E2543	- Prilazna oznaka	45 44.8 13 36.1	LFI W 10s	5	6	Crveni \varnothing na elastičnoj oznaci, crvene i bijele pruge	(2+8)s Ra refl
33 - 4/17							
103,5	Pličina Samer	45 03.8 13 37.5	Q(9) W 15s	..	2	Y na žutom stupu, crni pojas	(8(0,2+0,8);0,2+6,8)s
34 - 4/17							
140,5	- Rt Prašćarica, NW strana	44 59.6 14 04.4	FI R 2s	5	1	Crveni stup na betonskom postolju	(0,3+1,7)s
35 - 4/17							
141,5	- Rt Rtac, N strana	45 00.3 14 03.5	FI G 2s	5	1	Zeleni stup na betonskom postolju	(0,3+1,7)s
36 - 4/17							
141,7	-- Plutača	45 01.0 14 03.2	FI R 2s	..	1	Crvena plutača	(0,3+1,7)s
37 - 4/17							
200,5	-- glava plutajućeg gata	45 16.5 14 34.3	FI R 5s	Crveni stup	(0,5+4,5)s Privatno
38 - 4/17							
374,2	- Uvala Hrvatina, glava pristana	44 09.7 15 00.1	FI R 3s	5	2	Crveni stup	(0,5+2,5)s
39 - 4/17							
390 E3115	Otočić Mrtovnjak	44 00.7 15 10.8	FI(2) R 10s	27	7	Crvena kula sa stupom i galerijom	(0,5+2;0,5+7)s

V
ISPRAVCI RADIOSLUŽBE
Corrections to Radio Service

RADIOSLUŽBA
Izdanje - Edition 2012

Nema ispravaka - Nil

INTERNET EDITION

VI

ISPRAVCI KATALOGA *Corrections to Catalogue*

KATALOG POMORSKIH KARATA I NAUTIČKIH PUBLIKACIJA Izdanje - *Edition 2013*

40 - 4/17 KARTA 101: nova naklada

U poglavlju PREGLEDNE KARTE za kartu 101, u stupcu Nova naklada prekriziti: 4-2015 i upisati: 3-2017.
str. 14

41 - 4/17 KARTA 100-15: nova naklada

U poglavlju OBALNE KARTE za kartu 100-15, u stupcu Nova naklada prekriziti: 10-2015 i upisati: 3-2017.
str. 17

42 - 4/17 KARTA 100-21: nova naklada

U poglavlju OBALNE KARTE za kartu 100-21, u stupcu Nova naklada prekriziti: 2-2008 i upisati: 3-2017.
str. 17

43 - 4/17 KARTA 100-21: nova naklada

U poglavlju OBALNE KARTE za kartu 100-21, u stupcu Nova naklada prekriziti: 2-2008 i upisati: 3-2017.
str. 18

44 - 4/17 MALE KARTE I. DIO: nova naklada

U poglavlju OBALNE KARTE za karte od MK-1 do MK-12, u stupcu Nova naklada prekriziti: 3-2015 i upisati: 2-2017.
str. 20

45 - 4/17 KARTA 100-21: nova naklada

U poglavlju PRILAZNE KARTE I PLANOVI za kartu 100-21, u stupcu Nova naklada prekriziti: 2-2008 i upisati: 3-2017.
str. 27

46 - 4/17 ENC HR50011B: novo izdanje

U poglavlju LUČKE I PRISTANIŠNE ENC za čeliju HR50011B, u stupcu Novo izdanje prekriziti: 7-2014 i upisati: 2-2016.
str. 37

47 - 4/17 ENC HR600M27: prvo izdanje

U poglavlju LUČKE I PRISTANIŠNE ENC ispod navoda HR600M19 upisati navod:
HR600M27 Marina Zaton 1 500 3-2017
str. 39

48 - 4/17 ENC HR600M24: prvo izdanje

U poglavlju LUČKE I PRISTANIŠNE ENC ispod navoda HR600M23 upisati navod:
HR600M24 Marina Korčula 2 500 3-2017
str. 41

49 - 4/17 ENC HR600M25: prvo izdanje

U poglavlju LUČKE I PRISTANIŠNE ENC ispod navoda HR600M24 upisati navod:
HR600M25 Marina Milna 3 700 3-2017
str. 41

50 - 4/17 ENC HR600M26: prvo izdanje

U poglavlju LUČKE I PRISTANIŠNE ENC ispod navoda HR600M25 upisati navod:
HR600M26 Marina Vrboska 2 000 3-2017
str. 41

VII

NAVIGACIJSKI RADIOOGLASI RADIO NAVIGATIONAL WARNINGS

RADIOOGLASI na snazi 28. travnja 2017. u 1200 LT (1000 UTC)

2017. godina:

- 0107 DANA 29. I 30. TRAVNJA 2017, REGATA NA PODRUČJU PAŠMANSKOG I VRGADSKOG KANALA. PLOVITI OPREZNO I SMANJENOM BRZINOM.
- 0106 OD 29. TRAVNJADO 05. SVIBNJA 2017, REGATA NARUTI: BIOGRAD - KORNATI - TRIBUNJ - ZLARIN - VODICE - MURTER - BIOGRAD. PLOVITI OPREZNO.
- 0105 CRIKVENICA, LATERALNA DESNA STRANA, SVJETLO NA 45-10.199N 014-41.681E (WGS84), POSTAVLJENO.
KARAKTERISTIKA: Z BL(2) 4 SEKUNDE 5 METARA 2 MILJE.
- 0104 1. RADIOOGLASI NA SNAZI 270700 UTC APR 17:
2017 GODINA: 0019, 0026, 0049, 0052, 0056, 0060, 0061, 0064, 0075, 0078, 0079, 0080, 0083, 0086, 0087, 0094, 0095, 0100, 0101, 0102, 0103.
2. PONIŠTAVA SE RADIOOGLAS BROJ: 0094/17.
- 0103 OD 28. TRAVNJA 2017. DO 30. TRAVNJA 2017, REGATA NA PODRUČJU PAŠMANSKOG KANALA. PLOVITI OPREZNO.
- 0102 DANA 28. TRAVNJA 2017, OD 0930 DO 1130 (OD 0730 UTC DO 0930 UTC) PLIVAČKI MARATON UNUTAR SPOJNICA POZICIJA:
A) 44-07.05N 015-13.18E
B) 44-07.03N 015-13.14E
C) 44-06.86N 015-13.32E
D) 44-06.64N 015-13.57E
E) 44-06.62N 015-13.54E
ZABRANJENA PLOVIDBA, RIBARENJE, SIDRENJE I PODVODNE AKTIVNOSTI.
- 0101 MEDULINSKI ZALJEV, SVJETLEĆA PLUTAČA NA 44-46.805N 013-55.980E, POSTAVLJENA.
KARAKTERISTIKA: Ž BI 3 SEKUNDE 1 MILJA .
- 0100 DANA 23 TRAVNJA DO 28 TRAVNJA 2017, REGATA OD BIOGRADA DO TROGIRA. PLOVITI OPREZNO.
- 0095 DO 28. TRAVNJA 2017, PODMORSKI ISTRAŽIVAČKI RADOVI NA STUPNIM MJESTIMA PLANIRANOG MOSTA KOPNO - PELJEŠAC. ZABRANJENA PLOVIDBA U POLUMJERU OD 100 METARA.
- 0087 DO DALJNJEGA, STRUJOMJERNA STANICA, OZNAČENA ŽUTOM SVJETLEĆOM PLUTAČOM, USIDRENA NA 43-00.831 N 017-25.799 E (WGS 84). KARAKTERISTIKA: B BL 4 SEKUNDE 1,5 MILJA.
ZABRANJENA PLOVIDBA I SIDRENJE U POLUMJERU 100 METARA OD STANICE.
- 0086 DO DALJNJEGA, STRUJOMJERNA STANICA, OZNAČENA ŽUTOM SVJETLEĆOM PLUTAČOM, USIDRENA NA 43-01.398 N 017-25.27 E (WGS 84). KARAKTERISTIKA: B BL 4 SEKUNDE 1,5 MILJA.
ZABRANJENA PLOVIDBA I SIDRENJE U POLUMJERU 100 METARA OD STANICE.
- 0083 MEDULIN (PUNTICA), SVJETLA ZA OBILJEŽAVANJE PLUTAJUĆIH PONTONA, NA PRIBLIŽNO 44-48.900N 013-55.700E, POSTAVLJENA. KARAKTERISTIKA: Ž BL 2 SEKUNDE 1 MILJA.
- 0080 OD 18. TRAVNJA 2017 DO LISTOPADA 2017 RADOVI NA MOSTU MASLENICA AUTOCESTA A1 POZ.: 44-14'12 N 015-31'18 E. PLOVITI OPREZNO.
- 0079 HRID GAMBUR, SVJETLEĆA PLUTAČA NA 43-01.969N 016-15.174E (WGS 84), NEDOSTAJE. PLOVITI OPREZNO.
- 0078 SAMER, SVJETLEĆA OZNAKA, KARDINALNA W, NA 45-03,770N 013-37,263E, POSTAVLJENA.
KARAKTERISTIKA: B K(9) 15 SEKUNDI 2 MILJE.
- 0075 SVJETLEĆA VALOGRAFSKA PLUTAČA, NA 42-38.600N - 017-57.644E (OTOČIĆ SV. ANDRIJA), POSTAVLJENA .
KARAKTERISTIKA: Ž BL(5) 20 SEKUNDI 4 MILJE. ZABRANJENA PLOVIDBA U POLUMJERU OD 100 METARA.
- 0064 UVALA HRVATIN, LATERALNA LIJEVA STRANA, SVJETLO NA 44-09.653N 014-59.781E (WGS84), POSTAVLJENO.
KARAKTERISTIKA: C BL 3 SEKUNDE 5 METARA 2 MILJE.
- 0061 PUNTA, SVJETLEĆA PLUTAČA, LATERALNA LIJEVA STRANA, NA 45-01.002N 014-02.925E, POSTAVLJENA.
KARAKTERISTIKA: C BL 2 SEKUNDE 5 METARA 1 MILJA.
- 0060 RT RTAC, LATERALNA DESNA STRANA, SVJETLO NA 45-00.314N 014-03.243E, POSTAVLJENO.
KARAKTERISTIKA: Z BL 2 SEKUNDE 5 METARA 1 MILJA.
- 0056 RT PRAŠČARICA, LATERALNA LIJEVA STRANA, SVJETLO NA 44-59.605N 014-04.130E, POSTAVLJENO.
KARAKTERISTIKA: C BL 2 SEKUNDE 5 METARA 1 MILJA.
- 0052 LUKA KRALJEVICA, GLAVA PLUTAJUĆEG GATA, SVJETLO NA 45-16.467N 014-33.995E (WGS 84), POSTAVLJENO.
KARAKTERISTIKA: C BL 5 SEKUNDI.
- 0049 KOMOLAC, SVJETLO PS 729,1 NA 42-40.2N 018-07.7E, POGAŠENO. PLOVITI OPREZNO.

VII

- 0026 LUKA ŽMAN, OD 13. VELJAČE 2017. DO 15. SVIBNJA 2017., RADOVI NA KOMUNALNOM I OPERATIVNOM DIJELU GATA. DIO LUKE OBUHVAĆEN RADOVIMA ZATVOREN ZA SVA PLOVILA.
- 0019 LUKA SUSAK, SVJETLEĆA OZNAKA PS 167,5/E3038,1 NA 44-30,8N 014-18,9E, PRIVREMENO UKLONJENA. PLOVITI OPREZNO.

RADIO NAVIGATIONAL WARNINGS in force on, April 28th 2017. at 1200 LT (1000 UTC)

Year 2017:

- 0107 APRIL 29TH AND MAY APRIL 30TH APRIL 29TH 2017, REGATTA IN PAŠMANSKI AND VRGADSKI KANAL AREA. WIDE BERTH AND REDUCED SPEED REQUESTED.
- 0106 FROM APRIL 29TH TO MAY 05TH 2017, REGATTA ON ROUTE: BIOGRAD - KORNATI - TRIBUNJ - ZLARIN - VODICE - MURTER - BIOGRAD. WIDE BERTH REQUESTED.
- 0105 CRIKVENICA, STARBOARD HAND, LIGHT IN 45-10.199N 014-41.681E (WGS84), ESTABLISHED.
CHARACTERISTIC: FL G(2) 4 SECONDS 5 METERS 2 MILES.
- 0104 1. RADIONAVIGATIONAL WARNINGS IN FORCE 270700 UTC APR 17:
2017 SERIES: 0019, 0026, 0049, 0052, 0056, 0060, 0061, 0064, 0075, 0078, 0079, 0080, 0083, 0086, 0087, 0094, 0095, 0100, 0101, 0102, 0103.
2. CANCEL RADIONAVIGATIONAL WARNING: 0094/17.
- 0103 FROM APRIL 28TH 2017 UNTILL APRIL 30TH 2017, REGATTA IN PAŠMANSKI KANAL AREA. WIDE BERTH REQUESTED.
- 0102 APRIL 28TH 2017, FROM 0930 LT TO 1130LT (FROM 0730 UTC TO 0930 UTC) SWIMMING MARATHON IN AREA BOUNDED BY:
A) 44-07.05N 015-13.18E
B) 44-07.03N 015-13.14E
C) 44-06.86N 015-13.32E
D) 44-06.64N 015-13.57E
E) 44-06.62N 015-13.54E
NAVIGATION, FISHING, ANCHORING AND UNDERWATER WORK PROHIBITED.
- 0101 MEDULINSKI ZALJEV, LIGHTED BUOY IN 44-46.805N 013-55.980E, ESTABLISHED.
CHARACTERISTIC: FI Y 3 SECONDS 1 MILE.
- 0100 FROM 23rd OF APRIL TIL 28th OF APRIL 2017, REGATTA FROM BIOGRAD TO TROGIR WIDE BERTH REQUESTED.
- 0095 UNTIL APRIL 28TH 2017, UNDERWATER RESEARCH WORKS ON COLUMNS OF THE PLANNED BRIDGE MAINLAND - PELJEŠAC. NAVIGATION IN RADIUS 100 METERS PROHIBITED.
- 0087 UNTIL NEXT NOTICE, CURRENT STATION MARKED WITH LIGHTED YELLOW BUOY, ANCHORED IN 43-00,831 N 017-25,799 E (WGS 84). CHARACTERISTIC: FL W 4 SECONDS 1,5 MILES. NAVIGATION AND ANCHORING IN RADIUS 100 METERS FROM STATION, PROHIBITED.
- 0086 UNTIL NEXT NOTICE, CURRENT STATION MARKED WITH LIGHTED YELLOW BUOY, ANCHORED IN 43-01,398 N 017-25,27 E (WGS 84). CHARACTERISTIC: FL W 4 SECONDS 1,5 MILES. NAVIGATION AND ANCHORING IN RADIUS 100 METERS FROM STATION, PROHIBITED.
- 0083 MEDULIN (PUNTICA), LIGHTS FOR MARKING FLOATING PIERS, IN VICINITY 44-48,900N 013-55,700E, ESTABLISHED.
CHARACTERISTIC: FL Y 2 SECONDS 1 MILE.
- 0080 FROM 18 OF APRIL 2017 TILL OCTOBER 2017 WORKS IN PROGRESS ON MASLENICA BRIDGE HIGHWAY A1 POZ.: 44-14'12 N 015-31'18 E WIDE BERTH REQUESTED.
- 0079 HRID GAMBUR, LIGHTED BUOY IN 43-01.969'N 016-15,174'E (WGS 84), MISSING. WIDE BERTH REQUESTED.
- 0078 SAMER, LIGHTED MARK, CARDINAL W, IN 45-03.770N 013-37.263E, ESTABLISHED.
CHARACTERISTIC: Q(9) W 15 SECONDS 2 MILES.
- 0075 LIGHTED WAVEGRAPH STATION IN 42-38.600N - 017-57.644E (SV. ANDRIJA ISLET), ESTABLISHED.
CHARACTERISTIC: FL (5) Y 20 SECONDS 4 MILES. NAVIGATION IN RADIUS OF 100 METRES PROHIBITED.
- 0064 UVALA HRVATIN, PORT HAND, LIGHT IN 44-09.653N 014-59.781E (WGS84), ESTABLISHED.
CHARACTERISTIC: FL R 3 SECONDS 5 METERS 2 MILES.
- 0061 PUNTA, LIGHTED BUOY, PORT HAND, IN 45-01.002N 014-02.925E, ESTABLISHED.
CHARACTERISTIC: FL R 2 SECONDS 5 METERS 1 MILE.
- 0060 RT RTAC, STARBOARD HAND, LIGHT IN 45-00.314N 014-03.243E, ESTABLISHED.
CHARACTERISTIC: FL G 2 SECONDS 5 METERS 1 MILE.

VII

- 0056 RT PRAŠĆARICA, PORT HAND, LIGHT IN 44-59.605N 014-04.130E, ESTABLISHED.
CHARACTERISTIC: FL R 2 SECONDS 5 METERS 1 MILE.
- 0052 KRALJEVICA, PORT, FLOATING PIER HEAD, LIGHT IN 45-16.467N 014-33.995E (WGS 84), ESTABLISHED.
CHARACTERISTIC: FL R 5 SECONDS.
- 0049 KOMOLAC, LIGHT LL 729,1 IN 42-40.2N 018-07.7E, UNLIT. WIDE BERTH REQUESTED.
- 0026 ŽMAN PORT, FROM FEBRUARY 13TH 2017 UNTIL MAY 15TH 2017, WORKS ON MUNICIPAL AND OPERATIONAL PIER.
PART OF THE PORT, IN THE AREA OF WORK, CLOSED FOR ALL VESSELS.
- 0019 SUSAK PORT, LIGHTED MARK LL 167,5/E3038,1 IN 44-30.8N 014-18.9E, TEMPORARILY REMOVED.
WIDE BERTH REQUESTED.

NAVAREA III

Warnings originated from April 18th 2017 to April 25th 2017:

SECTION A

239/17 EASTERN MEDITERRANEAN SEA - TURKEY

1.- Underwater operations by warship from 190200 UTC to 190600 APR17, towing device, in area bounded by:

34-18N 030-55E

34-18N 033-07E

33-14N 033-07E

33-14N 030-55E.

2.- INM berth requested.

3.- Cancel this message on 190700 UTC APR17.

240/17 EASTERN MEDITERRANEAN SEA - TURKEY

1.- Gunnery firing exercises from 190700 UTC to 190900 APR17, in area bounded by:

34-15N 031-08E

34-15N 032-27E

33-25N 032-27E

33-25N 031-08E.

2.- Wide berth requested.

3.- Cancel this message on 191000 UTC APR17.

241/17 EASTERN MEDITERRANEAN SEA - MALTA

Rig "ENSCO 5004" established in 35-44.98N 014-30.02E. 500 metres berth requested.

242/17 EASTERN MEDITERRANEAN SEA

1.- Firing exercises 20 thru 30 APR17, from 0500 UTC to 1900 UTC, in area bounded by:

35-08.0N 035-04.0E

35-08.0N 035-27.0E

34-49.0N 035-27.0E

34-49.0N 035-04.0E.

2.- Cancel this message on 302000 UTC APR17.

243/17 EASTERN MEDITERRANEAN SEA - EGYPT

1.- Seismic survey operations by "RAMFORM TETHYS" from 20 APR17 to 20 MAY17, towing 14 streamers of 10000 metres long, in area bounded by:

32-33N 031-10E

32-33N 032-15E

32-12N 032-15E

32-12N 031-10E.

VII

- 2.- 8NM berth requested.
- 3.- Support vessels "THOR OMEGA" and "EDIT ARGONAUT", can be contacted on VHF Ch: 67 and 16.
- 4.- Cancel this message on 202359 UTC MAY17.
- 5.- Cancel NAVAREA III 134/17 and this paragraph on 192359 UTC APR17.

244/17 EASTERN MEDITERRANEAN SEA

- 1.- Seismic survey operations by "BARBAROS HAYREDDIN PASA" and "BRAVO SUPPORTER", from 21 APR to 30 JUN17, in area bounded by:
35-15.9N 033-59.8E
35-07.0N 034-07.2E
35-06.4N 034-18.5E
35-01.5N 034-22.4E
35-16.2N 034-47.9E
35-24.6N 034-40.0E
35-29.0N 034-47.0E
35-37.6N 034-39.5E.
3NM berth requested.
- 2.- Cancel this message on 302359 UTC JUN17.

245/17 BLACK SEA - KERCH STRAIT

- 1.- Missile and gunnery firing exercises, 24 thru 29 APR17, from 0500 UTC to 1700 UTC. Navigation temporarily dangerous in area bounded by:
44-07.2N 036-49.0E
44-52.0N 037-04.5E
44-36.5N 037-09.5E
44-15.0N 037-17.5E
44-08.6N 036-34.8E
44-31.0N 036-40.0E
44-58.0N 036-36.0E
44-58.7N 036-35.8E
45-06.0N 036-42.0E
45-06.7N 036-44.0E.
And coast line.
- 2.- Cancel this message on 291800 UTC APR17.

246/17 KRITIKO SEA

- 1.- Scientific research by O/V "AEGAE0" from 221500 UTC to 240500 UTC APR17, in vicinity the line joining the following positions:
36-31.1N 023-02.3E
36-24.3N 023-04.2E
36-15.2N 023-08.9E
36-11.6N 023-09.5E
35-54.7N 023-20.2E
35-43.6N 023-30.4E
35-40.8N 023-37.4E
35-30.8N 023-43.3E.
Wide berth requested.
- 2.- Cancel this message on 240600 UTC APR17.

247/17 MEDITERRANEAN SEA - TUNISIA

Buoy "B" of Cape "BON" gas pipeline in 37-01.9N 011-05.50E. Unlit.

248/17 STRAIT OF GIBRALTAR

NAVTEX station "TARIFA" temporarily off air.

249/17 ALBORAN SEA

- 1.- Firing exercises, from 03 to 30 APR 17, within radius 20NM centred on 35-22N 004-05W, between 270 and 360 degrees sector.
- 2.- Cancel this message on 010100 UTC MAY17.

250/17 STRAIT OF GIBRALTAR

Cancel NAVAREA III 248/17 and this message. TARIFA NAVTEX station on air.

VII

251/17 BLACK SEA - CRIMEAN COAST

1.- *Missile firing exercises 25 thru 29 APR17, from 0800 UTC to 1600 UTC. Navigation temporarily dangerous in area bounded by:*

43-22N 030-13E

44-21N 032-18E

44-36N 033-01E

44-29N 033-33E

44-23N 033-41E

43-59N 033-35E

43-33N 033-04E

42-34N 031-02E.

2.- *Cancel this message on 291700 UTC APR17.*

252/17 BLACK SEA - UKRAINE

1.- *Naval training 26 thru 28 APR17 from 0100 UTC to 1800 UTC. Navigation prohibited in territorial waters and dangerous area bounded by:*

45-57.0 N 030-18.5 E

45-22.1 N 030-52.3 E

45-11.5 N 030-37.0 E

45-05.5 N 030-19.0 E

45-41.1 N 029-55.0 E.

And coast line.

2.- *Cancel this message 281900 UTC APR17.*

253/17 BLACK SEA - CRIMEAN COAST

1.- *Missile firing exercises 26 thru 29 APR17, from 0400 UTC to 1700 UTC. Navigation temporarily dangerous in area bounded by:*

45-11N 033-11E

44-52N 032-39E

44-44N 032-50E

44-36N 032-36E

44-16N 031-35E

44-52N 031-12E

45-20N 032-35E.

And coast line.

2.- *Cancel this message on 291800 UTC APR17.*

254/17 WESTERN MEDITERRANEAN SEA - ALGERIA

"ÎLE RACHGOUN" lighthouse in position 35-19.45N 001-28.60W unlit.

255/17 BLACK SEA - CRIMEAN COAST

Cancel NAVAREA III 253/17 and this message.

256/17 MEDITERRANEAN AND BLACK SEAS

NAVAREA III Warnings in force on 25 APR17 at 0600 UTC.

2016: 168, 193, 210, 225, 367.

2017: 015, 114, 134, 180, 202, 203, 204, 206, 207, 208, 216, 217, 227, 241, 242, 243, 244, 245, 247, 249, 251, 252, 254, 256.

1.- *Only those less than 42 days old are daily broadcasted on SafetyNET at 1200 UTC and 2400 UTC.*

2.- *All NAVAREA III warnings in force are available on the web-site www.armada.mde.es/ihm/.*

3.- *New NAVAREA III warnings are also printed in the weekly edition of Spanish Notices to Mariners (section 5).*

4.- *Cancel this message on 012359 UTC MAY17.*

VII

Summary of drilling rigs updated to NAVAREA III 256/17 warning

Adriatic Sea-Ionian Sea.


<i>Unknown</i>	<i>40-50.0N</i>	<i>018-17.0E</i>
<i>Bonaccia</i>	<i>43-36.0N</i>	<i>014-21.2E</i>
<i>Steward</i>	<i>44-12.8N</i>	<i>012-46.6E</i>
<i>Morena I</i>	<i>44-13.6N</i>	<i>012-29.0E</i>
<i>Annabella</i>	<i>44-13.7N</i>	<i>013-04.4E</i>
<i>Ika-A</i>	<i>44-21.5N</i>	<i>013-29.3E</i>
<i>Ida-B</i>	<i>44-26.8N</i>	<i>013-28.8E</i>
<i>Armida 1</i>	<i>44-28.5N</i>	<i>012-27.2E</i>
<i>Unknown</i>	<i>44-30.0N</i>	<i>013-00.0E</i>
<i>Irina</i>	<i>44-31.7N</i>	<i>013-22.8E</i>
<i>Ana</i>	<i>44-41.0N</i>	<i>013-16.1E</i>
<i>Ivana B</i>	<i>44-41.2N</i>	<i>013-13.1E</i>
<i>Vesna</i>	<i>44-41.2N</i>	<i>013-19.1E</i>
<i>Ivana E</i>	<i>44-44.7N</i>	<i>013-14.8E</i>
<i>Izabela South</i>	<i>44-57.5N</i>	<i>013-09.1E</i>
<i>Ocean King</i>	<i>44-58.5N</i>	<i>013-08.0E</i>
<i>Izabela North</i>	<i>44-58.8N</i>	<i>013-07.8E</i>

VIII
OBAVIJESTI
Information

Iz tiska je izašla nova naklada karata: 101, 100-15, 100-21.


Obavijesti za Male karte:
Information for Small Craft Charts:

MK - 2 **Limski kanal: ribogojilište**

Ucrtati  unutar spojnica pozicija:


- a) 45°08'00"N - 013°40'29"E
- b) 45°07'59"N - 013°41'16"E
- c) 45°07'53"N - 013°41'16"E
- d) 45°07'53"N - 013°40'29"E

Limski kanal: marine farm


Insert  in area bounded by:

- a) 45°08'00"N - 013°40'29"E
- b) 45°07'59"N - 013°41'16"E
- c) 45°07'53"N - 013°41'16"E
- d) 45°07'53"N - 013°40'29"E


MK-2, MK-3 **Pličina Samer: svjetleća oznaka, kardinalna W**

Ucrtati  i B K(9) 15s 2M na 45°03'47"N - 013°37'32"E


Samer shallow: lighted mark, W cardinal

Insert  and B K(9) 15s 2M in 45°03'47"N - 013°37'32"E


MK - 4 **Punta, svjetleća plutača, lateralna oznaka - lijeva strana: novo svjetlo, karakteristika**

Ucrtati  na 45°01'01"N - 014°03'12"E i upisati C Bl 2s 1M


Punta, lighted buoy, lateral mark - port hand: new light, characteristic

Insert  in 45°01'01"N - 014°03'12"E and C Bl 2s 1M


MK - 4 **Rt Rtac, lateralna oznaka - desna strana: novo svjetlo, karakteristika**

Ucrtati  na 45°00'20"N - 014°03'31"E i upisati Z Bl 2s 5m 1M


Rt Rtac, lateral mark - starboard hand: new light, characteristic

Insert  in 45°00'20"N - 014°03'31"E and Z Bl 2s 5m 1M


MK - 4 **Rt Prašćarica, lateralna oznaka - lijeva strana: novo svjetlo, karakteristika**

Ucrtati  na 44°59'38"N - 014°04'24"E i upisati C Bl 2s 5m 1M


Rt Rtac, lateral mark - starboard hand: new light, characteristic

Insert  in 44°59'38"N - 014°04'24"E and C Bl 2s 5m 1M

MK-11, MK-13 **Otok Sestrunj, luka Hrvatín, glava lukobrana, lateralna oznaka - lijeva strana: novo svjetlo, karakteristika**


Ucrtati  na 44°09'39.6"N - 015°00'03.6"E i upisati C Bl 3s 5m 2M

Sestrunj island, Hrvatín port, pier head, lateral mark - port hand: new light, characteristic


Insert  in 44°09'39.6"N - 015°00'03.6"E and C Bl 3s 5m 2M

VIII


MK - 15 Šibenik, ispušt otpadnih voda: označavanje područja zabrane sidrenja i ribolova

Ucrtati  125 m od položenog ispusta sa svake strane, unutar spojnice pozicija:


- 1) 43°41.6'N - 015°53.5'E
- 2) 43°41.5'N - 015°53.7'E
- 3) 43°39.0'N - 015°52.6'E
- 4) 43°39.0'N - 015°52.8'E

Ucrtati  na 43°39.1'N - 015°52.7'E

Šibenik, outfall: marking forbidden anchoring and fishing areas

Insert  at 125 m on each side of the outfall, in area bounded by:

- 1) 43°41.6'N - 015°53.5'E
- 2) 43°41.5'N - 015°53.7'E
- 3) 43°39.0'N - 015°52.6'E
- 4) 43°39.0'N - 015°52.8'E

Insert  in 43°39.1'N - 015°52.7'E

OBRAZAC ZA OBAVIJESTI
Note for information

Molimo pomorce da, koristeći ovaj standardni obrazac, obavijeste Nautički odjel Hrvatskog hidrografskog instituta o otkrivenim opasnostima za plovidbu, uočenim promjenama na pomoćnim navigacijskim sredstvima i predlože potrebne promjene na kartama i navigacijskim publikacijama.

Mariners are requested to use this standard form to notify the Hydrographic Institute of the Republic of Croatia, Nautical Department, about discovered dangers to navigation, changes observed in aids to navigation, or corrections to charts and publications seen to be necessary.

Mjesto: Datum:
Place:..... Date:.....

Ime pošiljatelja (ime broda):
Name of sender (Name of ship):

Adresa ili pozivni znak i zastava broda:
Address or ship's call sign and flag:

Predmet:
Subject:

Prava ili procijenjena pozicija:
True or approx. position:

Karta ili publikacija:
Chart or publication:

Posljednji primljeni Oglas za pomorce:
Latest "Oglas za pomorce" received:

Sadržaj obavijesti:

Details:



POTPIS:
SIGNATURE:

Hrvatski hidrografski institut, Nautički odjel, Zrinsko-Frankopanska 161, 21000 Split, tel: +385/0/21/308-845, 098233450, fax: +385/0/21/347-208, E-mail: naut@hhi.hr.

Hydrographic Institute of the Republic of Croatia, Nautical Department, Zrinsko-Frankopanska 161, 21000 Split, Croatia, Tel: +385/0/21/308-845, 098233450, Fax: +385/0/21/347-208, E-mail: naut@hhi.hr.

POPIS POMORSKIH KARATA I NAVIGACIJSKIH PUBLIKACIJA
List of nautical charts and publication

POMORSKE KARTE / Charts

NAVIGACIJSKE KARTE
Nautical charts

Karta pomorska 100-15
Karta pomorska 100-16
Karta pomorska 100-17
Karta pomorska 100-18
Karta pomorska 100-19
Karta pomorska 100-20
Karta pomorska 100-21
Karta pomorska 100-22
Karta pomorska 100-23
Karta pomorska 100-24
Karta pomorska 100-25
Karta pomorska 100-26
Karta pomorska 100-27
Karta pomorska 100-28

Karta pomorska 300-31
Karta pomorska 300-32
Karta pomorska 300-33
Karta pomorska 300-34
Karta pomorska 300-35
Karta pomorska 300-36
Karta pomorska 300-37

Karta pomorska 11
Karta pomorska 13
Karta pomorska 14
Karta pomorska 15
Karta pomorska 16
Karta pomorska 17
Karta pomorska 20
Karta pomorska 22
Karta pomorska 32
Karta pomorska 37
Karta pomorska 47
Karta pomorska 50
Karta pomorska 63
Karta pomorska 83

Karta pomorska 101
Karta pomorska 102
Karta pomorska 108/INT 301
Karta pomorska 109/INT 302

Karta pomorska INT 3410
Karta pomorska INT 3412
Karta pomorska INT 3414

Karta pomorska 50-3
Karta pomorska 50-4
Karta pomorska 50-20

Karta pomorska 512
Karta pomorska 518
Karta pomorska 525
Karta pomorska 533
Karta pomorska 534
Karta pomorska 535

Komplet malih karata - 1. dio
Komplet malih karata - 2. dio

**INFORMATIVNE
I POMOĆNE KARTE**
Thematic and auxiliary charts

Tematska karta 950 VTS
Informativna karta 101 INFO, 2012
Karta batimetrijska B 100

Karta pomorska 10
Karta pomorska 100-29
Karta pomorska 100-30

Karta pomorska 151
Karta pomorska 152
Karta pomorska 153
Karta pomorska 154
Karta pomorska 155
Karta pomorska 156
Karta pomorska 157
Karta pomorska 158
Karta pomorska 159
Karta pomorska 160
Karta pomorska 161
Karta pomorska 171
Karta pomorska 172
Karta pomorska 173
Karta pomorska 174
Karta pomorska 175
Karta pomorska 176
Karta pomorska 177
Karta pomorska 178
Karta pomorska 179

Karta pomorska 301
Karta pomorska 302
Karta pomorska 303

Karta pomorska 401
Karta pomorska 402

Karta pomorska 501
Karta pomorska 502

Karta pomorska 532
Karta pomorska 536

PUBLIKACIJE / Publications

PRIRUČNICI ZA PLOVIDBU
Navigational handbooks

PELJAR I / Sailing Directions

Peljar I - Jadransko more - istočna obala, 2012.

POPIS SVJETALA I SIGNALA ZAMAGLU / List of lights and Fog Signals

Popis svjetala (PS) i signala za maglu - Jadransko more - istočna obala, 2017.

RADIOSLUŽBA / List of Radio Signals

Radioslužba za pomorce, 2012.

KATALOG / Catalogue

Katalog pomorskih karata i nautičkih publikacija, 2013.

NAVIGACIJSKE PUBLIKACIJE

Nautical publications

Znakovi i kratice na hrvatskim pomorskim kartama 2013.
Pomorske oznake, IALA sustav
Nautičke tablice, 1999.
Nautički godišnjak 2017.
Identifikator zvijezda, 1991.
Tablice morskih mijena, Jadransko more - istočna obala 2017.

PELJAR ZA MALE BRODOVE / Leisure Products

Peljar za male brodove, prvi dio, Piranski zaljev - Virsko more 2002.
Peljar za male brodove, drugi dio, Sedmovrača - Rt Oštra 2003.
Portolano per piccole imbarcazioni I. parte
Portolano per piccole imbarcazioni II. parte
Adriatic sea pilot volume I.
Adriatic sea pilot volume II.
Adrianautikführer für kleine Schiffe I. Teil
Adrianautikführer für kleine Schiffe II. Teil

PUBLIKACIJE ZA AŽURIRANJE

Updating publications

Oglas za pomorce - OZP
Peljar I. - Jadransko more - istočna obala - Pregled ispravaka
Popis svjetala i signala za maglu, 2017 - Pregled ispravaka
Popis svjetala i signala za maglu, 2017 - Pregled privremenih (P) i (T) ispravaka
Peljar za male brodove - prvi dio: Pregled ispravaka
Peljar za male brodove - drugi dio: Pregled ispravaka
Adriatic sea pilot volume I. - Summary of corrections
Adriatic sea pilot volume II. - Summary of corrections
Radioslužba za pomorce, 2012 - Pregled ispravaka

PRODAJA KARATA I NAVIGACIJSKIH PUBLIKACIJA
Sales of charts and nautical publications

1. **NAVAL-ADRIA**, d.o.o., Budicinova 7, 51000 Rijeka, tel. +385 (0)51 267635; fax: +385 (0)51 267258
• Prodavaonica Nautika, 51222 Bakar, tel. i fax. +385 (0)51 761730, e-mail: naval.jasenko@gmail.com
2. **GEOSUSTAVI**, d.o.o., Gundulićeva 26, 21000 Split, tel. +385 (0)21 582208, fax. +385 (0)21 484556, e-mail: info@geosustavi.hr
3. **DOMINOVIĆ**, d.o.o., Trg hrvatske bratske zajednice 4 (NSK), 10000 Zagreb, tel. +381 (0)1 6150315, fax. +385 (0)1 6130111,
e-mail: dominovic@dominovic.hr
4. **MARINA STORES, LALIZAS MARINA** d.o.o, Obala Lazareta 1, 21000 Split, tel. i fax. +385 (0)21 344371; e-mail: direkcija@lalizas.com
Marina Stores, mreža prodavaonica:
 - Prodavaonica 1 - Split, Obala Lazareta 1, 21000 Split, tel. i fax. +385 (0)21 344371
 - Prodavaonica 2 - Zadar, Franka Lisice 91, 23000 Zadar, tel. i fax. +385 (0)23 302147
 - Prodavaonica 3 - Zagreb, Cvjetna cesta 11, 10000 Zagreb, tel. +385 (0)1 6183342, fax +385 (0)1 6183341
 - Prodavaonica 4 - Šibenik, Obala dr. Franje Tuđmana 2, 22000 Šibenik, tel. i fax. +385 (0)22 212268
 - Prodavaonica 5 - Dubrovnik (Mokošica), Na Skali 4, 20236 Mokošica - Dubrovnik, tel. i fax. +385 (0)20 454073
 - Prodavaonica 6 - Pula, Riva 14, 52000 Pula, tel. i fax. +385 (0)52 210904
 - Prodavaonica 7 - Rijeka, M. Barača 3, 51000 Rijeka, tel. i fax. +385 (0)51 343173
 - Prodavaonica 8 - Split (Mejaši), Josipa Jovića 8, 21000 Split, tel. i fax. +385 (0)21 566683
 - Prodavaonica 9 - Makarska, Kralja Zvonimira 3, 21300 Makarska, tel. i fax. +385 (0)21 679389
 - Prodavaonica 10 - Dubrovnik (Gruž), Obala Pape Ivana Pavla II br. 24, 20000 Dubrovnik, tel. i fax. +385 (0)20 313063
 - Prodavaonica 11 - Biograd na Moru, Kralja Petra Svačića 14, 23210 Biograd na Moru, tel. i fax. +385 (0)23 700866
 - Prodavaonica 12 - Trogir, Put Cumbrijana 22, 21220 Trogir, tel. i fax. +385 (0)21 883031
 - Prodavaonica 13 - Vodice, Dulcin 63, 22211 Vodice, tel. i fax. +385 (0)22 247544
5. **INVENTING**, d.o.o., Palinovečka 19f, 10000 Zagreb, tel. i fax. +385 (0)1 6523921, e-mail: inventing@zg.t-com.hr
• Prodavaonica Bernwieser Seekarten + Flight Shop, Engerthstrasse 237/10, Wien, Austria, tel. +431 9855166, fax. +431 9829444
e-mail: bernwieser@bernwieser.at
6. **NAVIGATORE**, t.o., Riva Amfora 7, Červar-Porat, 52440 Poreč, tel. i fax. +385 (0)52 436663
7. **AC NAUTIK** e.U, Anton Hubmann Platz 1, 8077 Gössendorf, tel. +43 (0)676/30 74 163, e-mail: support@kuestenpatent-kroatien.at
8. **ENCIKLOPEDIJA** d.o.o., Visoka 8, 21000 Split
• Prodavaonica Split, Dražanac 45, 21000 Split, tel. +385 (0)21 398406, e-mail: encinautika@gmail.com
9. **AURANI** d.o.o., Banjol 101, 51280 Rab
• Prodavaonica 1 - Rab, Banjol 101, 51280 Rab, tel. +385 (0)51 774823, fax. +385 (0)51 725450, e-mail: aurani@ri.t-com.com.hr
• Prodavaonica 2 - Mali Lošinj, Priko 40, 51550 Mali Lošinj, tel. i fax. +385 (0)51 233399, e-mail: aurani@ri.t-com.com.hr
10. **DELALIJA TRGOVINA** d.o.o., Petrovaradinska 5a, 10000 Zagreb, tel. i fax. +385 (0)1 3866785, e-mail: delalija-trgovina@zg.t-com.hr

Službene elektroničke pomorske navigacijske karte (ENC) Hrvatskog hidrografskog instituta dostupne su preko regionalnog koordinacijskog centra PRIMAR i njegove mreže ovlaštenih distributera www.primar.org

Official electronic navigational charts (ENC) issued by the Hydrographic Institute of the Republic of Croatia are available through PRIMAR RENC (regional ENC coordinating centre) and its network of authorised distributors www.primar.org

Publikacije Hrvatskog hidrografskog instituta prodaju isključivo ovlašteni distributeri.
Charts and publications are sold by authorized sales agents only.

Izdaje i tiska: HRVATSKI HIDROGRAFSKI INSTITUT, Zrinsko-Frankopanska 161, 21000 Split
GLAVNI UREDNIK: Ravnatelj Hrvatskog hidrografskog instituta
ODGOVORNI UREDNIK: Danijel Pušić, mag.ing.naut.
UREDNICI KARTOGRAFSKIH PODATAKA: Ivana Kordić, dipl.ing. i Emin Sarajlić, ing.
GRAFIČKA UREDNICA: Valerija Lukić



PELJAR I.
JADRANSKO MORE - ISTOČNA OBALA
PETO IZDANJE 2012.

PRILOG

Hrvatski hidrografski institut, Split

15 - 4/17 VAŽNIJE OBAVIJESTI I PROPISI - Republika Hrvatska, Zaštićena područja prirodne i kulturne baštine, Nacionalni parkovi

Prilog za Peljar I.
str. B 90, B 91

13. ZAŠTIĆENA PODRUČJA PRIRODNE I KUTURNE BAŠTINE

More, morska obala i otoci, vode, zračni prostor, rudno blago i druga prirodna bogatstva, ali i zemljište, šume, biljni i životinjski svijet, drugi dijelovi prirode, nekretnine i stvari od osobitog kulturnoga, povijesnoga, gospodarskog i ekološkog značenja, za koje je zakonom određeno da su od interesa za Republiku Hrvatsku, imaju njezinu osobitu zaštitu. (Ustav Republike Hrvatske, čl. 52.)

Zaštićena područja svojom ljepotom, bogatstvom i raznolikošću predstavljaju temeljnu vrijednost i jedno od najznačajnijih prirodnih dobara Republike Hrvatske. Zbog specifičnog geografskog položaja gdje se isprepliću panonski, dinarski, mediteranski i predalpski biogeografski utjecaji, Hrvatska je izrazito bogata u smislu krajobrazne i biološke raznolikosti. Zakonom o zaštiti prirode zaštićeno je 420 područja na ukupno 7502,66 km² što čini 8,56 % ukupnog teritorija Republike Hrvatske.

Temeljem Zakona o zaštiti prirode u Republici Hrvatskoj postoji devet kategorija zaštićenih područja:

- strogi rezervat,
- nacionalni park
- posebni rezervat
- park prirode
- regionalni park
- spomenik prirode
- značajni krajobraz
- park-šuma
- spomenik parkovne arhitekture.

Zaštićenim područjima upravljaju javne ustanove koje obavljaju djelatnost zaštite, održavanja i promicanja zaštićenog područja u cilju zaštite i očuvanja izvornosti prirode, osiguravanja neometanog odvijanja prirodnih procesa i održivog korištenja prirodnih dobara, nadziru provođenje uvjeta i mjera zaštite prirode na području kojim upravljaju te sudjeluju u prikupljanju podataka u svrhu praćenja stanja očuvanosti prirode (monitoring).

Svakim nacionalnim parkom i parkom prirode upravlja zasebna javna ustanova koju je osnovala Vlada Republike Hrvatske. Ostalim kategorijama zaštićenih područja upravljaju javne ustanove koje osniva predstavničko tijelo jedinice područne (regionalne) samouprave, a osnivačka prava nad njima predstavničko tijelo jedinice područne (regionalne) samouprave može prenijeti na jedinicu lokalne samouprave na čijem je teritoriju zaštićeno područje.

Izvor: <http://www.mzoip.hr/>

14. NACIONALNI PARKOVI

OTOČNA SKUPINA BRIJUNI

Nacionalni park Brijuni čini 14 otoka, otočića i hridi smještenih uz zapadnu obalu Istre nedaleko od grada Pule. Današnje granice Nacionalnog parka obuhvaćaju otoke s okolnim morem i podmorjem, tako da ukupna površina iznosi 33,95 km². Park je dobio ime prema dvama najvećim otocima unutar arhipelaga, Velikom i Malom Brijunu.

Granice:

Otočje Brijuni koje čine otoci Veliki Brijun, Mali Brijun, Sv. Marko, Gaz, Obljak (Okrugljak), Supin, Supinić, Galija, Grunj, Krasnica (Vanga), Pusti otok (Madona), Vrsar, Sv. Jerolim i Kotež (Kozada), s morem i podmorjem, proglašeno je nacionalnim parkom.

Granica Nacionalnog parka proteže se crtom koja spaja sljedeće točke:

- a) svjetlo na grebenu Kabula 44°56'40"N - 013°42'56"E
- b) poziciju 44°54'00"N - 013°43'06"E
- c) poziciju 0,3 M u smjeru 180° od svjetionika Peneda 44°52'54"N - 13°45'30"E
- d) poziciju 0,1 M u smjeru 180° od južnog rta otoka Koteža (Kozada) 44°53'45"N - 013°48'10"E
- e) poziciju 0,1 M u smjeru 90° od istočnog rta (pristan) otoka Koteža (Kozada) 44°54'00"N - 013°48'33"E
- f) poziciju 0,35 M u smjeru 015° od rta Slavulja 44°55'24"N - 013°47'07"E
- g) poziciju 44°56'57" - 013°44'40".

Plovidba:

Plovidba u akvatoriju Nacionalnog parka Brijuni dozvoljena je plovilima u vlasništvu pravnih i fizičkih osoba isključivo u svrhu uplovljavanja i priveza u luci Veliki Brijun ili priveza u uvali Sv. Nikola na otoku Malom Brijunu te priveza na otoku Sv. Jerolimu.

Kretanje plovila u vodama Nacionalnog parka dozvoljeno je uz dopuštenje Javne ustanove "Nacionalni park Brijuni". Posjetitelji Nacionalnog parka mogu plovidom uz plaćanje naknade uploviti u luku Veliki Brijun te na privezišta Mali Brijun i Nova obala.

U luku Veliki Brijun te na privezišta Mali Brijun i Nova obala mogu uplovljavati i privezati se plovila drugih fizičkih i pravnih osoba koje imaju dopuštenje Ustanove.

Na otoku Sv. Jerolimu dozvoljeno je pristajanje i vožnja akvatorijem oko otoka za plovila malog gaza uz plaćanje naknade, a na otoku Kotežu (Kozada) bez plaćanja naknade.

Dozvoljen je neškodljiv prolazak bez zaustavljanja plovilima dijelom akvatorija između obala Sv. Jerolima i svjetleće plutače na rtu Rankun te između otoka Sv. Jerolima i Koteža (Kozada).

Odredbe o kretanju plovila u vodama Nacionalnog parka ne odnose se na plovila Državnog protokola, Hrvatske vojske, policije te drugih tijela državne uprave i javnih službi kada obavljaju poslove iz svog djelokruga.

Korisnici odnosno vlasnici plovila koji nemaju odgovarajuće dopuštenje Ustanove a zateknu se u vodama Nacionalnog parka, dužni su napustiti vode Nacionalnog parka ili pribaviti dopuštenje za plovidbu.

Zabrane

Na području Nacionalnog parka ribolov je zabranjen. Iznimno, na području Nacionalnog parka dopušten je rekreacijski ribolov. Za rekreacijski ribolov u Nacionalnom parku mora se dobiti dozvola koju izdaje Ustanova. Za dozvolu se plaća propisana naknada.

Zabranjen je lov, sakupljanje i vađenje školjkaša, trpova, ježinaca i drugih morskih organizama na području Nacionalnog parka.

Za vrijeme plovidbe vodama Nacionalnog parka zabranjeno je plovilima ispuštati onečišćene vode.

U luci Veliki Brijun te na privezištima Mali Brijun i Nova obala plovila ne smiju ispuštati u more onečišćenu vodu, niti koristiti sanitarne uređaje, deterdžente za pranje i ispuštati ih u more.

Zabranjeno je bacanje smeća i otpada u more i odlaganje na kopnu na mjestima koja nisu posebno određena za tu namjenu.

Na području Nacionalnog parka kupanje je dozvoljeno na mjestima koja su za to posebno namijenjena, odnosno na kojima su organizirana kupališta.

Zabranjeno je kupanje oko otoka Krasnice (Vanga), Galije, Pustog otoka (Madona), ispred rezidencijalnih vila, osim za posjetitelje s posebnim odobrenjem, te na drugim područjima otočja Brijuni na kojima radi zaštite ili zbog drugih razloga Ustanova zabrani kupanje.

U cilju upoznavanja podmorskog krajobraza i živog svijeta u moru u vodama Nacionalnog parka dopušteno je obavljanje podvodnih aktivnosti (rekreacijsko ronjenje i podvodno snimanje) uz dopuštenje Ministarstva.

Organiziranje podvodnih aktivnosti obavlja Ustanova.

Ustanova na temelju dopuštenja Ministarstva donosi godišnji program za podvodne aktivnosti.

Sudionici podvodnih aktivnosti plaćaju naknadu koju određuje Ustanova.

Izvor:

Pravilnik o unutarnjem redu u Nacionalnom parku »Brijuni« (»Narodne Novine« br. 75/00)

Zakon o nacionalnom parku i spomen području Brioni (»Narodne novine» br. 46/83 i 45/99)

<http://www.np-brijuni.hr>

Plan upravljanja (razdoblje provođenja plana od 2017. do 2026.)

RIJEKA KRKA

Nacionalni park je prostrano, pretežito neizmijenjeno područje iznimnih i višestrukih prirodnih vrijednosti, a obuhvaća jedan ili više sačuvanih ili neznatno izmijenjenih ekosustava. Namjena mu je prije svega znanstvena, kulturna, odgojno-obrazovna i rekreativna, a zbog posjetitelja postoje i turističke djelatnosti. S potopljenim dijelom ušća Krka je duga oko 72,5 km i po dužini je 22. rijeka u Hrvatskoj. Izvire u podnožju planine Dinare, 3,5 km sjeveroistočno od Knina. Sa sedam sedrenih slapova i ukupnim padom od 224 m, Krka je prirodni i krški fenomen.

Arhitekturu slapova uzduž toka rijeke čine: Bilušića buk, Brljan, Manojlovački slap, Rošnjak, Miljacka slap, Roški slap i Skradinski buk, najviše slapište u Sredozemlju (46 m). Odlikuje se osebnim i bogatim biljnim svijetom - 860 različitih biljnih vrsta. Na području parka zabilježena je i 221 vrsta ptica. Neke vrste ovdje borave samo za vrijeme proljetnih i jesenskih seoba, zbog čega je ovo zaštićeno područje uvršteno u ornitološki važna područja Europe. Područje parka obiluje tragovima drevne naseljenosti, te brojnim kulturno-povijesnim spomenicima.

Granice:

U vapnenačku zaravan, između gradova Knina i Skradina, duboko usječeno nalazi se korito rijeke Krke. Južna granica Parka položena je uzvodno do Skradinskog mosta, a sjeverna gotovo do Knina. Granica Nacionalnog parka Krka proteže se 50 km uz gornji i srednji tok rijeke Krke (dva kilometra nizvodno od Knina pa do Skradina) i donji tok Čikole (obuhvaćajući ušće i 3,5 km kanjona rijeke), na prostoru gradova Knina, Drniša, Skradina i Šibenika i općina Ervenika, Kistanja i Promine.

Plovidba:

Plovidba je dozvoljena do luke Skradin smještene na desnoj obali rijeke Krke u uvali Rokovača, oko 8 M uzvodno od luke Šibenik. Zaštićena je od svih jačih vjetrova.

Ulaznice i brodske izletničke karte posjetitelji mogu dobiti na ulazima (recepzijama) NP Krka. Prihvat i prijevoz posjetitelja brodovima Javne ustanove „Nacionalni park Krka” obavlja se po utvrđenom orariju. Osim brodova Javne ustanove, prihvat i prijevoz posjetitelja obavljaju i brodovi turističkih agencija.

Zabrane:

U Nacionalnom parku Krka posjetiteljima je dopušteno kupanje na posebno označenim i za to predviđenim mjestima. Zabranjeno je ronjenje i lov ribe podvodnom puškom, rekreacijski ribolov bez dozvole, lov, hvatanje, rastjerivanje ili uznemiravanje divljači ili drugih životinjskih vrsta, branje i oštećivanje autohtonog bilja, razbijanje i oštećivanje sedre, snimanje za komercijalne svrhe bez odobrenja, prometovanje motornim vozilima bez odobrenja cestama na kojima je promet zabranjen ili ograničen, kampiranje i loženje vatre izvan označenih mjesta, odlaganje smeća i onečišćavanje izvora i vodotoka, kretanje po sedrenim barijerama izvan dopuštenih staza i vođenje psa bez povodca.

Izvor:

<http://narodne-novine.nn.hr/clanci/sluzbeni/265864.html>

Peljar I.

www.npkrka.hr

OTOČNA SKUPINA KORNATI

Granice:

Obuhvaća skupinu od ukupno 89 otoka, otočića i hridi. Više od tri četvrtine površine Nacionalnog parka pripada moru, čije je podmorje zbog raznovrsnog i bogatog podmorskog svijeta najvažnije obilježje ovog zaštićenog područja.

Granica Nacionalnog parka Kornati počinje od točke koja je udaljena jednu milju prema jugozapadu od otočića Purare, odakle skreće prema jugoistoku obuhvaćajući otočne skupine Puh i Samograd na udaljenosti od 500 m, dalje ide prema sjeverozapadu na istoj udaljenosti od obalnih crta, obuhvaćajući otoke Mrtovnjak, Velu i Malu Smokvicu, Kornat, Malu i Velu Svršatu, te sredinom prolaza Vela Proversa, obuhvaćajući otok Donju Abu, sredinom prolaza između Donje Abe i rta Vidilica na Dugom otoku, dalje skreće prema jugoistoku sredinom prolaza između Donje Abe i Abice, te skreće prema jugozapadu prolazeći sredinom prolaza između Male Sestrice i Malog Obručana, idući u istom pravcu do udaljenosti jedne milje od otočića Malog Obručana, odakle skreće prema jugoistoku na istoj udaljenosti od vanjskog otočnog niza prema početnoj točki do otočića Purare.

Plovidba:

Najveća dopuštena brzina plovidbe u Nacionalnom parku je 8 čvorova.

Na vezovima u pristanima za plovila u kornatskim lučicama, pravo prvenstva privezivanja plovila imaju vlasnici nekretnina i stanovnici.

Na području Nacionalnog parka dozvoljeno je privezivanje i sidrenje plovila u sljedećim uvalama (sidrištima): Stiniva, Statal, Lupeška, Tomasovac - Suha Punta, Pod Bižanj, Šipnate, Lučica, Kravljačica, Strižnja, Male Vrulje, Vrulje, Gujak, Ropotnica, Koromašnja i Opat na otoku Kornatu, te Smokvica, Ravni Žakan, Lavsa, Piškera - V. Panitula i Levrnaka.

U zonama stroge zaštite nije dozvoljena plovidba, sidrenje ili privezivanje plovila te kretanje posjetitelja, osim uz posebno dopuštenje Javne ustanove „Nacionalni park Kornati” i uz pratnju ovlaštenih djelatnika te ustanove.

U području Nacionalnog parka određene su četiri zone stroge zaštite:

1. otočić Purara s hridima Klint i Volić i s morskim pojasom na udaljenosti do 1.200 m od njihove obalne crte
2. otočić Mrtovnjak s morskim pojasom na udaljenosti do 100 m od njegove obalne crte
3. otočić Kolobučar s morskim pojasom na udaljenosti do 250 m od njegove obalne crte, odnosno do sredine prolaza prema susjednim otocima
4. otočići Mali i Veliki Obručan s morskim pojasom na udaljenosti do 200 m od njihove obalne crte, odnosno do sredine prolaza prema susjednim otocima.

Zabrane:

Na području Nacionalnog parka ribolov je zabranjen. Iznimno, na području Nacionalnog parka dozvoljen je ribolov stanovnicima i vlasnicima nekretnina te članovima njihovih obitelji, pod uvjetom da se stanovnik, vlasnik nekretnine ili član obitelji bavi dopuštenom tradicijskom djelatnošću (maslinarstvom ili ovčarstvom) u području Nacionalnog parka.

Zabranjeno je sakupljanje i vađenje morskih organizama na području Nacionalnog parka.

Dozvoljeno je sakupljanje i vađenje morskih organizama u znanstvene i obrazovne svrhe na temelju dopuštenja Ministarstva.

Kupanje je dopušteno na udaljenosti do 50 m od obale. Kupanje se može obavljati uz uvjet da se ne ometa sigurnost plovidbe. Kupanje nije dopušteno u zonama stroge zaštite, te na mjestima koja posebnom odlukom odredi Ustanova.

Strojevi i uređaji koji stvaraju buku (preko 55 decibela danju i preko 45 decibela noću u vanjskom prostoru) moraju biti propisno zvučno izolirani.

Noćni mir traje od 23 do 06 sati, kada nije dopušteno stvaranje buke.

Izvor:

Peljar I

Pravilnik o unutarnjem redu u NP Kornati („Narodne novine” br. 141/10)

<http://np-kornati.hr/>

OTOK MLJET

Granice:

Područje Nacionalnog parka Mljet obuhvaća zapadni dio otoka Mljeta, Veliko i Malo jezero i uvalu Soline, te morski pojas širine 500 m od najisturenijih rtova otoka Mljeta i pripadajućih otočića, ukupne površine od 5375 hektara. Kopnena granica Nacionalnog parka Mljet počinje s južne strane otoka od uvale Procijep, te od te točke ide prosjekom u smjeru sjeveroistoka do kote 206, od te kote spušta se prosjekom u smjeru sjevera na cestu kod Crne klade (183 m), nastavlja se prosjekom u smjeru sjevera preko kote 229 do kote 185, skreće sjeveroistočno hrptom do kote 239, spušta se prosjekom u smjeru sjevera sredinom Ivanjeg polja do kote 172, nastavlja se hrptom u smjeru sjeveroistoka do kote 170, te dalje prosjekom u smjeru sjevera do uvale Velika Tatinica. Od uvale Velika Tatinica granica se nastavlja morskim putem prema zapadu zaobilazeći otok Mljet u odlomcima pravaca koji su položeni od točke do točke u moru na udaljenosti od 500 metara od najistaknutijih rtova otoka Mljeta, odnosno pripadajućih otočića, obuhvaćajući sve otočje i more uz dio otoka koji je proglašen nacionalnim parkom.

Plovidba:

Kretanje plovila posjetitelja u vodama Nacionalnog parka dozvoljeno je uz dopuštenje Javne ustanove „Nacionalni park Mljet”. Korisnici odnosno vlasnici plovila koji nemaju odgovarajuće dopuštenje Ustanove, a zateknu se u vodama Nacionalnog parka, dužni su napustiti vode Nacionalnog parka ili pribaviti dopuštenje za plovidbu. Pod dopuštanjem za plovidbu podrazumijeva se plaćanje naknade i dobivanje ulaznice za ulazak plovila u Nacionalni park, odnosno za kretanje plovila po vodama Nacionalnog parka. Visina naknade ovisi o veličini plovila i broju dana namjeravanog zadržavanja plovila u vodama Nacionalnog parka. Radi sprečavanja nedozvoljene plovidbe u vodama Nacionalnog parka postavljaju se vidljive oznake. Prijevoz gostiju hotela i posjetitelja na Velikom jezeru obavlja se plovilima Ustanove, a može se obavljati i plovilima drugih pravnih i fizičkih osoba kojima to Ustanova odobri. U Malo jezero dozvoljen je ulazak samo plovilima na vesla. U Velikom jezeru i kanalu Soline dozvoljena je plovidba i privez plovila stanovnicima, odnosno vlasnicima i ovlaštenicima prava na nekretninama u Govedarima, Babinim kućama, Njivicama, Velikoj lozi, Pristaništu, Solinama, kao i plovilima Ustanove. Brzina plovila u kanalu Soline i Velikom jezeru ograničena je na 5 čvorova za sva plovila koja su ovlaštena voziti u kanalu Soline i Velikom jezeru, uključujući i plovila Ustanove.

Zabrane:

Na području Nacionalnog parka zabranjene su radnje koje mogu prouzročiti promjene ili oštećenja na ovom zaštićenom dijelu prirode, te radnje koje mijenjaju prirodni izgled i narušavaju krajobrazne vrijednosti Nacionalnog parka.

Na području Nacionalnog parka ribolov je zabranjen.

Iznimno, na području Nacionalnog parka dopušten je rekreacijski ribolov posjetiteljima Nacionalnog parka, te tradicionalni ribolov stanovnicima, vlasnicima i ovlaštenicima prava na nekretninama u Nacionalnom parku pod propisanim uvjetima. Rekreacijski i tradicionalni ribolov nije dopušten u Malom i Velikom jezeru te u kanalu Soline. Za rekreacijski ribolov u Nacionalnom parku mora se dobiti dozvola koju izdaje Ustanova. Za dozvolu se plaća naknada.

Dozvola se izdaje najmanje za jedan dan, a najviše za petnaest dana

Rekreacijski ribolov smije se obavljati uz uporabu tri povraza s najviše 3 udice.

Rekreacijski ribolov smije se obavljati s obale ili iz plovila od izlaska do zalaska sunca.

Rekreacijski ribolov nije dozvoljen noću.

U rekreacijskom ribolovu dozvoljen je dnevni ulov od 2 kg po dozvoli.

Ribe i druge lovine ulovljene u obavljanju rekreacijskog ribolova ne smiju se stavljati u promet.

Zabranjen je lov, sakupljanje i vađenje školjkaša, trpova, ježinaca i drugih morskih organizama na području Nacionalnog parka.

Na području Nacionalnog parka kupanje je dozvoljeno, osim na mjestima na kojima je to izričito zabranjeno.

Mjesta na kojima je kupanje zabranjeno moraju se vidno označiti. U Malom jezeru nisu dopuštene podvodne aktivnosti (ronjenje).

U Velikom jezeru, posebno u lukama Pomena i Polača te na drugim organiziranim privezištima, kao i u bilo kojem drugom dijelu Nacionalnog parka, ne smije se ispuštati u more onečišćenu vodu i otpadna ulja, niti prazniti brodske sanitarne uređaje.

U manjim plovilima, koja nemaju spremnike za onečišćenu vodu, dok su na privezištu ili sidrištu, zabranjena je uporaba sanitarnog čvora (WC) i ispuštanje onečišćene vode iz sudopera.

Ustanova je dužna osigurati uporabu sanitarnog čvora i tuševa za posade plovila i za druge osobe koje se nalaze na plovilu na organiziranom privezištu ili sidrištu.

Plovilima za koja se utvrdi da ispuštaju onečišćene vode i otpadna ulja, osim provođenja propisanog postupka i naplate novčane kazne, naredit će se isplavljanje iz voda Nacionalnog parka.

Na svim organiziranim privezištima Ustanova osigurava odnošenje smeća i otpada.

Zabranjeno je bacanje smeća i otpada u more, otpadnog ulja, te odlaganje na kopnu na mjestima koja nisu posebno određena za tu namjenu.

Izvor:

Peljar 1

<http://np-mljet.hr/>

PARKOVI PRIRODE

TELAŠĆICA

Granice:

Granica parka prirode »Telašćica« počinje od točke koja je udaljena oko 400 m istočno od otočića Malog Buča, odatle se pruža na zapad i prolazi sredinom prolaza između otočića Malog Buča i hHridi Kamičić te između otoka Kornata i otočića Malog i Velog Buča te sredinom prolaza Vela Proversa, nastavljajući sredinom prolaza između otoka Abe Donje i rta Turčin na Dugom otoku, dalje skreće prema jugoistoku sredinom prolaza između Abe Donje i Abice, gdje skreće prema jugu istočno od rta otoka Sestrice Male, sredinom prolaza između otoka Sestrice Male i Obručana Malog nastavljajući prema jugozapadu (219°) do jedne nautičke milje od vanjskih crta otoka Obručan Mali - Sestrica Vela. Od početne točke istočno od otočića Malog Buča granica parka prirode se proteže prema sjeverozapadu istočno od otoka Gornje Abe i istočnog kraja Dugog otoka na 200 m od obalnih crta do rta Tatinja na Dugom otoku, dalje kopnom Dugog otoka na kote 80.1 (Milina glavica), 75.2, 83.3, 91.7, 63.3, 68.3 (Rnjak), 100.1 (Stražica), zatim uključujući pejzažnu cjelinu zaljeva Telašćice ide preko kota 106.1, 155.9 (Kruševac), 153.5, 198.5 (Berčastac), 173.6, 162.7, 165.5 (Koženjak), 134.5 (Ceceljina), 127.0, 119.7, 166.6, 198.5 (Čelinjak), 121.6 (Bučjak), 102.2, 192.2 (Čelo), do Mrzlovice, zatim u pučinu prema jugozapadu do točke koja je udaljena jednu nautičku milju od vanjske crte otoka Obručan Mali - Sestrica Vela.

Plovidba:

Stalni privez plovila mogu imati službena plovila Javne ustanove »Park prirode Telašćica«, i vlasnici i ovlaštenici prava na nekretninama na području Parka prirode.

Privremeni privez plovila dozvoljen je samo u posebno označenim i za to određenim lučicama i sidrištima. Izvan označenih prostora zabranjen je privez ili sidrenje plovila bez posebnog odobrenja Ustanove.

Kretanje plovila u Parku prirode dozvoljeno je uz dopuštanje Ustanove.

Radi onemogućavanja nedozvoljene plovidbe u području Parka prirode Ustanova može postaviti vidljive zapreke i oznake na moru.

Od crte koja spaja krajnje točke rt Pod Poljica i rt Gubac pa prema dnu uvala Telašćica brzina plovila ne smije biti veća od 10 M.

Brzina kojom plove plovila u uvalama u kojima se zadržava veći broj plovila (Mir, Tripuljak, Krševica, Kučimul, Magrovica, Pod Dugo polje, Pasjak i Jaz) ne smije biti veća od 5 M.

Nadzornik Parka prirode ima ovlaštenje zabraniti plovidbu pravnoj ili fizičkoj osobi ako ne posjeduje propisano ovlaštenje ili ulaznicu za kretanje Parkom prirode

Zabrane:

Zabranjeno je obavljanje podvodnih aktivnosti (sportsko-rekreacijsko ronjenje, podvodno snimanje, podvodna natjecanja i podučavanje ronjenju) na području Parka prirode bez odobrenja Državne uprave za zaštitu kulturne i prirodne baštine.

Za ronjenje uz upotrebu ronilačke opreme plaća se naknada koju određuje ravnatelj Državne uprave.

Na području Parka prirode dozvoljeno je kupanje.

Na području Parka prirode ribolov je dozvoljen samo pod uvjetima i na način propisan Pravilnikom o unutarnjem redu u Parku prirode "Telašćica".

Dozvolu za obavljanje ribolova izdaje Ustanova.

Za rekreacijski ribolov na području Parka prirode mora se dobiti dozvola koju izdaje Ustanova. Za dozvolu se plaća propisana naknada.

Zabranjen je lov, sakupljanje i vađenje školjkaša i drugih morskih organizama na području Parka prirode.

Dozvoljen je lov, sakupljanje i vađenje školjkaša i drugih morskih organizama u znanstvene i obrazovne svrhe na temelju dopuštenja Državne uprave.

Na području Parka prirode zabranjeno je ispuštanje tekućina i upotreba kemijskih sredstava kojima se može ugroziti izvornost biljnog i životinjskog svijeta.

Izvor:

Zakon o proglašenju Parka prirode Telašćica („Narodne novine” br.14/88)

Pravilnik o unutarnjem redu u Parku prirode "Telašćica" („Narodne novine” br. 38/96)

<http://pp-telascica.hr/>

LASTOVSKO OTOČJE

Park prirode Lastovsko otočje obuhvaća 44 otoka, otočića, hridi i grebena (najveći od njih su Lastovo i Sušac) ukupne površine 53 km² i 143 km² morske površine. Omeđen je svjetionicima Sušca, Tajana, Glavata i Struga.

Granice:

Granica Parka prirode počinje u točki udaljenoj 500 m prema sjeveru od najistaknutijeg dijela sjeverne obale otočića Velog Maslinjaka, odakle u dužini od 6250 m ide prema istoku do točke udaljene 500 m sjeverno od rta Bijeli rat. Odatle skreće prema sjeveroistoku do otočića Velog i Malog Tajana koje polukružno zaobilazi na udaljenosti od 500 m od njihovih obala. Odavde granica skreće prema jugoistoku te se pravocrtno pruža u dužini od 12915 m do točke koja se nalazi 500 m sjeverno od otočića Glavata (skupina Vrhovnjaci), kojeg polukružno obilazi na udaljenosti od 500 m. Granica dalje skreće prema zapadu do točke udaljene 500 m od najistaknutijeg istočnog dijela otočića Veljeg Golubinjaka (skupina Lastovnjaci), odatle dalje ide na udaljenosti od 500 m obuhvaćajući sve otočiće, hridi i pličine skupine Vrhovnjaci. Dalje granica skreće prema jugozapadu i ide na udaljenosti od 500 m od najistaknutije južne obale otočića Kručice i Petrovca, dalje prema jugozapadu prati obalu otoka Lastova na udaljenosti od 500 m od rta Struga. Odatle granica ide pravocrtno prema zapadu do točke koja je udaljena 500 m od Gornjeg rta Veljeg mora odakle skreće prema jugozapadu do točke koja je 500 m udaljena od jugozapadne obale otočića Bratina. Granica od ove točke nastavlja pravocrtno u dužini od 6720 m do točke koja je 500 m udaljena od najistaknutijeg južnog rta otoka Kopišta te od ove točke skreće prema sjeverozapadu do točke koja se nalazi 500 m južno od hridi Bijelac koju polukružno obuhvaća na istoj udaljenosti. Dalje granica teče prema istoku prolazeći 500 m sjeverno od obale otočića Pod Kopište i nastavlja dalje prema sjeveroistoku prema hridi Podmrčaru obilazeći je sa sjeverne strane na udaljenosti od 500 m i pravocrtno se spaja s početnom točkom.

Sastavnim dijelom Parka prirode proglašava se i otok Sušac s morskim pojasom od 500 metara oko otoka.

Zona 1 - podmorje unutar točaka:

42°46'24"N - 16°55'36"E (rt Canj)

42°50'00"N - 16°55'36"E

42°50'00"N - 17°02'00"E

42°45'00"N - 17°02'00"E

42°45'00"N - 16°56'24"E (u. Studeno dance)

(sjeveroistočni dio otoka s Donjim školjima);

Zona 2 - podmorje unutar točaka:

42°46'45"N - 16°47'40"E (o. Mrčara, rt Junac)

42°46'38"N - 16°49'14"E (o. Prežba, sjev. rt)

42°43'54"N - 16°50'00"E (Lastovo, rt u. Duboka)

42°43'54"N - 16°47'40"E

(prolaz Mali brod, dio zapadne obale Lastova);

Zona 3 - morski pojas širine 300 m od obale otočića Kopišta i Pod Kopište;
Zona 4 - morski pojas širine 400 m od skupine otoka Lastovnjaka i Vrhovnjaka.

Plovidba:

Stalni privez plovila u vodama Parka prirode mogu imati službena plovila i plovila stanovnika vlasnika i ovlaštenika prava na nekretninama na području Parka prirode.

Privremeni privez plovila dozvoljen je samo na posebno označenim i za to određenim privezištima i sidrištima.

Izvan označenih prostora zabranjen je privez ili sidrenje plovila.

Kretanje plovila u Parku prirode dozvoljeno je uz plaćanje ulaznice. Visinu ulaznice utvrđuje Ustanova.

Zabrane:

Kako bi se očuvale i zaštitile prirodne ljepote Parka prirode Lastovsko otočje, zabranjene su navedene aktivnosti :

- rekreacijski ribolov bez odgovarajuće dozvole, ribolov podvodnom puškom tijekom noći, te lov podvodnom puškom uz pomoć boca
- zabranjen je lov, sakupljanje i vađenje školjkaša i drugih morskih organizama
- branje i uništavanje flore
- uništavanje, te krađa minerala i ostalih špiljskih struktura
- kampiranje izvan označenih zona
- paljenje vatre
- bacanje otpadaka - kako u moru, tako i na kopnu (plastičnoj boci potrebno je 450 godina da se razgradi)
- bacanje opušaka
- uništavanje, oštećenje, branje ili krađa bilo kakvih predmeta na arheološkim nalazištima (u moru ili na kopnu), bilo ostataka raznih kultura, arheoloških i fosilnih ostataka, te spomenicima kulture
- uznemiravanje životinja
- snimanje ili fotografiranje u komercijalne svrhe bez odobrenja Javne ustanove „Park prirode Lastovsko otočje”.

Na području Parka prirode dozvoljen je tradicionalni i rekreacijski ribolov.

Tradicionalnim ribolovom smatra se ribolov koji se obavlja tradicionalnim ribolovnim alatima ovog područja.

Tradicionalni ribolov može se obavljati na području Parka prirode samo na temelju koncesijskog odobrenja koje izdaje Ustanova i sklopljenog koncesijskog ugovora s pravnim i fizičkim osobama koje posjeduju povlasticu za obavljanje gospodarskog ribolova na moru sukladno posebnom propisu.

U obavljanju tradicionalnog ribolova zabranjena je uporaba ronilačkih aparata.

Pod zabranom uporabe ronilačkih aparata podrazumijeva se i držanje ronilačkih aparata u plovilu kojim se obavlja ribolov i/ili njihovo nošenje uz obalu na lovištima na kojima je moguće obavljati tradicionalni ribolov.

Rekreacijski ribolov na području Parka prirode dopušten je uz dozvolu.

Dozvolu za rekreacijski ribolov izdaje Ustanova, uz prethodno dopuštenje Ministarstva uz utvrđivanje uvjeta zaštite prirode.

Visinu naknade za dozvolu utvrđuje Ustanova.

Dnevni ulov dozvoljen je do 5 kg.

Na području Parka prirode dopušteno je kupanje.

Zabranjeno je obavljanje podvodnih aktivnosti (sportsko-rekreacijsko ronjenje, podvodno snimanje, podvodna natjecanja i podučavanje ronjenju) na području Parka prirode bez odobrenja Ministarstva.

Za ronjenje uz upotrebu ronilačke opreme plaća se naknada koju određuje Ustanova.

Sakupljanje, lov i vađenje školjkaša i drugih morskih organizama je zabranjeno na području Parka prirode.

Iznimno je dopušteno sakupljanje, lov i vađenje školjkaša i drugih morskih organizama u znanstvene i obrazovne svrhe uz dopuštenje Ministarstva.

Izvor:

Pravilnik o unutarnjem redu u parku prirode „Lastovsko otočje”, („Narodne novine” br. 154/09)

<http://pp-lastovo.hr/>

OSTALA ZAŠTIĆENA PODRUČJA PRIRODNE I KULTURNE BAŠTINE

ARHIPELAG PALAGRUŽE - morski pojas širine 300 m oko cijele otočne skupine uključujući pličine Pupak i Bačva

OTOK BRUSNIK - morski pojas širine 300 m oko otoka

OTOK JABUKA - morski pojas širine 300 m oko otoka

OTOK VIS

Granice:

Zona 1 - podmorje unutar točaka:

43°11'52"N - 16°11'12"E

43°05'12"N - 16°11'12"E

43°05'12"N - 16°16'24"E

43°02'00"N - 16°16'24"E

43°02'00"N - 16°14'00"E (u. Zaglav)

43°04'00"N - 16°10'30"E

(šire područje viške luke i sjeveroistočni dio otoka Visa do uvale Zaglav, sa svim otočićima hridima pred obalom)

Zona 2 - morski pojas širine 300 m od obale otoka Biševa.

OTOK SUŠAC - morski pojas širine 300 m oko otoka

MALOSTONSKI ZALJEV - posebni rezervat u moru

LIMSKI ZALJEV - posebni rezervat u moru

PODRUČJE SV. IVAN NA PUČINI - morski pojas širine 300 m oko pozicije 44°56'25"N - 13°34'43"E

PODRUČJE PREMUDE - morski pojas širine 300 m oko pozicije 44°14'53"N - 13°34'16"E

KAŠTELANSKI ZALJEV, UVALA SPINUT

Hydroarheološki lokalitet - ostaci antičke luke u uvali Spinut - područje polumjera 300 metara oko pozicije 43°31'09.4"N - 016° 25'49.4"E (preventivna zaštita).

PAKLENI OTOCI

Pakleni otoci se nalaze uz jugozapadnu obalu srednjodalmatinskog otoka Hvara. Područje polumjera 300 metara oko 43°10'26"N - 016°19'52"E određeno je kao kulturno dobro pod posebnim sustavom mjera zaštite. Sukladno članku 12. stavku 4. Zakona o zaštiti i očuvanju kulturnih dobara određeno je:

- Ne dopušta se bilo kakvo diranje, premještanje ili oštećivanje artefakata.
- Ne dopušta se foto ili video snimanje za javnu objavu bez prethodne dozvole nadležnog tijela.
- Ne dopušta se bilo kakvo kopanje dna ili dizanje mulja radi otkrivanja artefakata ili brodske konstrukcije.

Izvor: Peljar I.

ORNITOLOŠKI REZERVATI

MORSKO PODRUČJE UZ DIO ISTOČNE OBALE OTOKA CRESA, ZAPADNE OBALE OTOKA PLAVNIKA, ISTOČNE OBALE OTOKA PRVIĆA I ISTOČNE OBALE OTOKA KRKA

Morsko područje uz dio istočne obale otoka Cresa, zapadne obale otoka Plavnika, istočne obale otoka Prvića i istočne obale otoka Krka zaštićeno je područje ornitološkog rezervata bjeloglavih supova.

Morsko područje uz istočnu obalu otoka Cresa obuhvaća prostor:

- od rta Kruna (0,3 M južno od lučice Beli), litice od uvale Fojiška do uvale Potpredošćica (u. Sarska), litice od uvale

Mali bok do rta Sv. Duh (posebno litice oko rta Kraj, rta Okladi, rta Tratar i rta Sv. Šimun).

Morsko područje uz zapadnu obalu otoka Plavnika proteže se:

- od litice uvale Dumboka pa 0,5 M sjeverno prema rtu Veli Pin.

Morsko područje uz istočnu obalu otoka Prvića proteže se:

- od litice uvale Kita do uvale Strabutikovac.

Morsko područje uz istočnu obalu otoka Krka proteže se:

- od litice rta Glavina do rta Matanovo.

U gore navedenom području preporučuje se:

- strogo poštivanje propisa o izbjegavanju plovidbe na udaljenosti najmanje 200 metara od obale

- strogo poštivanje propisa o zabrani zadržavanja plovila i stvaranja buke pljeskanjem, vikanjem i trubljenjem tijekom ljetnih mjeseci (srpanj i kolovoz) radi zaštite kolonije bjeloglavih supova.

PANTANA KOD TROGIRA - ornitološko-ihtiološki rezervat

UŠĆE NERETVE - ornitološko-ihtiološki rezervat



PELJAR ZA MALE BRODOVE
I dio

PRILOG

ZAŠTIĆENA PODRUČJA PRIRODNE I KUTURNE BAŠTINE

More, morska obala i otoci, vode, zračni prostor, rudno blago i druga prirodna bogatstva, ali i zemljište, šume, biljni i životinjski svijet, drugi dijelovi prirode, nekretnine i stvari od osobitog kulturnoga, povijesnoga, gospodarskog i ekološkog značenja, za koje je zakonom određeno da su od interesa za Republiku Hrvatsku, imaju njezinu osobitu zaštitu. (Ustav Republike Hrvatske, čl. 52.)

Zaštićena područja svojom ljepotom, bogatstvom i raznolikošću predstavljaju temeljnu vrijednost i jedno od najznačajnijih prirodnih dobara Republike Hrvatske. Zbog specifičnog geografskog položaja gdje se isprepliću panonski, dinarski, mediteranski i predalpski biogeografski utjecaji, Hrvatska je izrazito bogata u smislu krajobrazne i biološke raznolikosti. Zakonom o zaštiti prirode zaštićeno je 420 područja na ukupno 7502,66 km² što čini 8,56 % ukupnog teritorija Republike Hrvatske.

Temeljem Zakona o zaštiti prirode u Republici Hrvatskoj postoji devet kategorija zaštićenih područja:

- strogi rezervat,
- nacionalni park
- posebni rezervat
- park prirode
- regionalni park
- spomenik prirode
- značajni krajobraz
- park-šuma
- spomenik parkovne arhitekture.

Zaštićenim područjima upravljaju javne ustanove koje obavljaju djelatnost zaštite, održavanja i promicanja zaštićenog područja u cilju zaštite i očuvanja izvornosti prirode, osiguravanja neometanog odvijanja prirodnih procesa i održivog korištenja prirodnih dobara, nadziru provođenje uvjeta i mjera zaštite prirode na području kojim upravljaju te sudjeluju u prikupljanju podataka u svrhu praćenja stanja očuvanosti prirode (monitoring).

Svakim nacionalnim parkom i parkom prirode upravlja zasebna javna ustanova koju je osnovala Vlada Republike Hrvatske. Ostalim kategorijama zaštićenih područja upravljaju javne ustanove koje osniva predstavničko tijelo jedinice područne (regionalne) samouprave, a osnivačka prava nad njima predstavničko tijelo jedinice područne (regionalne) samouprave može prenijeti na jedinicu lokalne samouprave na čijem je teritoriju zaštićeno područje.

Izvor: <http://www.mzoip.hr/>

NACIONALNI PARKOVI

OTOČNA SKUPINA BRIJUNI

Nacionalni park Brijuni čini 14 otoka, otočića i hridi smještenih uz zapadnu obalu Istre nedaleko od grada Pule. Današnje granice Nacionalnog parka obuhvaćaju otoke s okolnim morem i podmorjem, tako da ukupna površina iznosi 33,95 km². Park je dobio ime prema dvama najvećim otocima unutar arhipelaga, Velikom i Malom Brijunu.

Granice:

Otočje Brijuni koje čine otoci Veliki Brijun, Mali Brijun, Sv. Marko, Gaz, Obljak (Okrugljak), Supin, Supinić, Galija, Grunj, Krasnica (Vanga), Pusti otok (Madona), Vrsar, Sv. Jerolim i Kotež (Kozada), s morem i podmorjem, proglašeno je nacionalnim parkom.

Granica Nacionalnog parka proteže se crtom koja spaja sljedeće točke:

- a) svjetlo na grebenu Kabula 44°56'40"N - 013°42'56"E
- b) poziciju 44°54'00"N - 013°43'06"E
- c) poziciju 0,3 M u smjeru 180° od svjetionika Peneda 44°52'54"N - 13°45'30"E
- d) poziciju 0,1 M u smjeru 180° od južnog rta otoka Koteža (Kozada) 44°53'45"N - 013°48'10"E
- e) poziciju 0,1 M u smjeru 90° od istočnog rta (pristan) otoka Koteža (Kozada) 44°54'00"N - 013°48'33"E
- f) poziciju 0,35 M u smjeru 015° od rta Slavulja 44°55'24"N - 013°47'07"E
- g) poziciju 44°56'57" - 013°44'40".

Plovidba:

Plovidba u akvatoriju Nacionalnog parka Brijuni dozvoljena je plovilima u vlasništvu pravnih i fizičkih osoba isključivo u svrhu uplovljavanja i priveza u luci Veliki Brijun ili priveza u uvali Sv. Nikola na otoku Malom Brijunu te priveza na otoku Sv. Jerolimu.

Kretanje plovila u vodama Nacionalnog parka dozvoljeno je uz dopuštenje Javne ustanove "Nacionalni park Brijuni". Posjetitelji Nacionalnog parka mogu plovilom uz plaćanje naknade uploviti u luku Veliki Brijun te na privezišta Mali Brijun i Nova obala.

U luku Veliki Brijun te na privezišta Mali Brijun i Nova obala mogu uplovljavati i privezati se plovila drugih fizičkih i pravnih osoba koje imaju dopuštenje Ustanove.

Na otoku Sv. Jerolimu dozvoljeno je pristajanje i vožnja akvatorijem oko otoka za plovila malog gaza uz plaćanje naknade, a na otoku Kotežu (Kozada) bez plaćanja naknade.

Dozvoljen je neškodljiv prolazak bez zaustavljanja plovilima dijelom akvatorija između obala Sv. Jerolima i svjetleće plutače na rtu Rankun te između otoka Sv. Jerolima i Koteža (Kozada).

Odredbe o kretanju plovila u vodama Nacionalnog parka ne odnose se na plovila Državnog protokola, Hrvatske vojske, policije te drugih tijela državne uprave i javnih službi kada obavljaju poslove iz svog djelokruga.

Korisnici odnosno vlasnici plovila koji nemaju odgovarajuće dopuštenje Ustanove a zateknu se u vodama Nacionalnog parka, dužni su napustiti vode Nacionalnog parka ili pribaviti dopuštenje za plovidbu.

Zabrane

Na području Nacionalnog parka ribolov je zabranjen. Iznimno, na području Nacionalnog parka dopušten je rekreacijski ribolov. Za rekreacijski ribolov u Nacionalnom parku mora se dobiti dozvola koju izdaje Ustanova. Za dozvolu se plaća propisana naknada.

Zabranjen je lov, sakupljanje i vađenje školjkaša, trpova, ježinaca i drugih morskih organizama na području Nacionalnog parka.

Za vrijeme plovidbe vodama Nacionalnog parka zabranjeno je plovilima ispuštati onečišćene vode.

U luci Veliki Brijun te na privezištima Mali Brijun i Nova obala plovila ne smiju ispuštati u more onečišćenu vodu, niti koristiti sanitarne uređaje, deterdžente za pranje i ispuštati ih u more.

Zabranjeno je bacanje smeća i otpada u more i odlaganje na kopnu na mjestima koja nisu posebno određena za tu namjenu.

Na području Nacionalnog parka kupanje je dozvoljeno na mjestima koja su za to posebno namijenjena, odnosno na kojima su organizirana kupališta.

Zabranjeno je kupanje oko otoka Krasnice (Vanga), Galije, Pustog otoka (Madona), ispred rezidencijalnih vila, osim za posjetitelje s posebnim odobrenjem, te na drugim područjima otočja Brijuni na kojima radi zaštite ili zbog drugih razloga Ustanova zabrani kupanje.

U cilju upoznavanja podmorskog krajobraza i živog svijeta u moru u vodama Nacionalnog parka dopušteno je obavljanje podvodnih aktivnosti (rekreacijsko ronjenje i podvodno snimanje) uz dopuštenje Ministarstva.

Organiziranje podvodnih aktivnosti obavlja Ustanova.

Ustanova na temelju dopuštenja Ministarstva donosi godišnji program za podvodne aktivnosti.

Sudionici podvodnih aktivnosti plaćaju naknadu koju određuje Ustanova.

Izvor:

Pravilnik o unutarnjem redu u Nacionalnom parku »Brijuni« (»Narodne Novine« br. 75/00)

Zakon o nacionalnom parku i spomen području Brioni (»Narodne novine» br. 46/83 i 45/99)

<http://www.np-brijuni.hr>

Plan upravljanja (razdoblje provođenja plana od 2017. do 2026.)

RIJEKA KRKA

Nacionalni park je prostrano, pretežito neizmijenjeno područje iznimnih i višestrukih prirodnih vrijednosti, a obuhvaća jedan ili više sačuvanih ili neznatno izmijenjenih ekosustava. Namjena mu je prije svega znanstvena, kulturna, odgojno-obrazovna i rekreativna, a zbog posjetitelja postoje i turističke djelatnosti. S potopljenim dijelom ušća Krka je duga oko 72,5 km i po dužini je 22. rijeka u Hrvatskoj. Izvire u podnožju planine Dinare, 3,5 km sjeveroistočno od Knina. Sa sedam sedrenih slapova i ukupnim padom od 224 m, Krka je prirodni i krški fenomen.

Arhitekturu slapova uzduž toka rijeke čine: Bilušića buk, Brljan, Manojlovački slap, Rošnjak, Miljacka slap, Roški slap i Skradinski buk, najviše slapište u Sredozemlju (46 m). Odlikuje se osebujnim i bogatim biljnim svijetom - 860 različitih biljnih vrsta. Na području parka zabilježena je i 221 vrsta ptica. Neke vrste ovdje borave samo za vrijeme proljetnih i jesenskih seoba, zbog čega je ovo zaštićeno područje uvršteno u ornitološki važna područja Europe. Područje parka obiluje tragovima drevne naseljenosti, te brojnim kulturno-povijesnim spomenicima.

Granice:

U vapnenačku zaravan, između gradova Knina i Skradina, duboko usječeno nalazi se korito rijeke Krke. Južna granica Parka položena je uzvodno do Skradinskog mosta, a sjeverna gotovo do Knina. Granica Nacionalnog parka Krka proteže se 50 km uz gornji i srednji tok rijeke Krke (dva kilometra nizvodno od Knina pa do Skradina) i donji tok Čikole (obuhvaćajući ušće i 3,5 km kanjona rijeke), na prostoru gradova Knina, Drniša, Skradina i Šibenika i općina Ervenika, Kistanja i Promine.

Plovidba:

Plovidba je dozvoljena do luke Skradin smještene na desnoj obali rijeke Krke u uvali Rokovača, oko 8 M uzvodno od luke Šibenik. Zaštićena je od svih jačih vjetrova.

Ulaznice i brodske izletničke karte posjetitelji mogu dobiti na ulazima (recepzijama) NP Krka. Prihvat i prijevoz posjetitelja brodovima Javne ustanove „Nacionalni park Krka” obavlja se po utvrđenom orariju. Osim brodova Javne ustanove, prihvat i prijevoz posjetitelja obavljaju i brodovi turističkih agencija.

Zabrane:

U Nacionalnom parku Krka posjetiteljima je dopušteno kupanje na posebno označenim i za to predviđenim mjestima. Zabranjeno je ronjenje i lov ribe podvodnom puškom, rekreacijski ribolov bez dozvole, lov, hvatanje, rastjerivanje ili uznemiravanje divljači ili drugih životinjskih vrsta, branje i oštećivanje autohtonog bilja, razbijanje i oštećivanje sedre, snimanje za komercijalne svrhe bez odobrenja, prometovanje motornim vozilima bez odobrenja cestama na kojima je promet zabranjen ili ograničen, kampiranje i loženje vatre izvan označenih mjesta, odlaganje smeća i onečišćavanje izvora i vodotoka, kretanje po sedrenim barijerama izvan dopuštenih staza i vođenje psa bez povodca.

Izvor:

<http://narodne-novine.nn.hr/clanci/sluzbeni/265864.html>

Peljar I.

www.npkrka.hr

OTOČNA SKUPINA KORNATI

Granice:

Obuhvaća skupinu od ukupno 89 otoka, otočića i hridi. Više od tri četvrtine površine Nacionalnog parka pripada moru, čije je podmorje zbog raznovrsnog i bogatog podmorskog svijeta najvažnije obilježje ovog zaštićenog područja.

Granica Nacionalnog parka Kornati počinje od točke koja je udaljena jednu milju prema jugozapadu od otočića Purare, odakle skreće prema jugoistoku obuhvaćajući otočne skupine Puh i Samograd na udaljenosti od 500 m, dalje ide prema sjeverozapadu na istoj udaljenosti od obalnih crta, obuhvaćajući otoke Mrtovnjak, Velu i Malu Smokvicu, Kornat, Malu i Velu Svršatu, te sredinom prolaza Vela Proversa, obuhvaćajući otok Donju Abu, sredinom prolaza između Donje Abe i rta Vidilica na Dugom otoku, dalje skreće prema jugoistoku sredinom prolaza između Donje Abe i Abice, te skreće prema jugozapadu prolazeći sredinom prolaza između Male Sestrice i Malog Obručana, idući u istom pravcu do udaljenosti jedne milje od otočića Malog Obručana, odakle skreće prema jugoistoku na istoj udaljenosti od vanjskog otočnog niza prema početnoj točki do otočića Purare.

Plovidba:

Najveća dopuštena brzina plovidbe u Nacionalnom parku je 8 čvorova.

Na vezovima u pristanima za plovila u kornatskim lučicama, pravo prvenstva privezivanja plovila imaju vlasnici nekretnina i stanovnici.

Na području Nacionalnog parka dozvoljeno je privezivanje i sidrenje plovila u sljedećim uvalama (sidrištima): Stiniva, Stival, Lupeška, Tomasovac - Suha Punta, Pod Bižanj, Šipnate, Lučica, Kravljačica, Strižnja, Male Vrulje, Vrulje, Gujak, Ropotnica, Koromašnja i Opat na otoku Kornatu, te Smokvica, Ravni Žakan, Lavsa, Piškera - V. Panitula i Levrnaka.

U zonama stroge zaštite nije dozvoljena plovidba, sidrenje ili privezivanje plovila te kretanje posjetitelja, osim uz posebno dopuštenje Javne ustanove „Nacionalni park Kornati” i uz pratnju ovlaštenih djelatnika te ustanove.

U području Nacionalnog parka određene su četiri zone stroge zaštite:

1. otočić Purara s hridima Klint i Volić i s morskim pojasom na udaljenosti do 1.200 m od njihove obalne crte
2. otočić Mrtovnjak s morskim pojasom na udaljenosti do 100 m od njegove obalne crte
3. otočić Kolobučar s morskim pojasom na udaljenosti do 250 m od njegove obalne crte, odnosno do sredine prolaza prema susjednim otocima
4. otočići Mali i Veliki Obručan s morskim pojasom na udaljenosti do 200 m od njihove obalne crte, odnosno do sredine prolaza prema susjednim otocima.

Zabrane:

Na području Nacionalnog parka ribolov je zabranjen. Iznimno, na području Nacionalnog parka dozvoljen je ribolov stanovnicima i vlasnicima nekretnina te članovima njihovih obitelji, pod uvjetom da se stanovnik, vlasnik nekretnine ili član obitelji bavi dopuštenom tradicijskom djelatnošću (maslinarstvom ili ovčarstvom) u području Nacionalnog parka.

Zabranjeno je sakupljanje i vađenje morskih organizama na području Nacionalnog parka.

Dozvoljeno je sakupljanje i vađenje morskih organizama u znanstvene i obrazovne svrhe na temelju dopuštenja Ministarstva.

Kupanje je dopušteno na udaljenosti do 50 m od obale. Kupanje se može obavljati uz uvjet da se ne ometa sigurnost plovidbe. Kupanje nije dopušteno u zonama stroge zaštite, te na mjestima koja posebnom odlukom odredi Ustanova.

Strojevi i uređaji koji stvaraju buku (preko 55 decibela danju i preko 45 decibela noću u vanjskom prostoru) moraju biti propisno zvučno izolirani.

Noćni mir traje od 23 do 06 sati, kada nije dopušteno stvaranje buke.

Izvor:

Peljar I

Pravilnik o unutarnjem redu u NP Kornati („Narodne novine” br. 141/10)

<http://np-kornati.hr/>

OTOK MLJET

Granice:

Područje Nacionalnog parka Mljet obuhvaća zapadni dio otoka Mljeta, Veliko i Malo jezero i uvalu Soline, te morski pojas širine 500 m od najisturenijih rtova otoka Mljeta i pripadajućih otočića, ukupne površine od 5375 hektara. Kopnena granica Nacionalnog parka Mljet počinje s južne strane otoka od uvale Procijep, te od te točke ide prosjekom u smjeru sjeveroistoka do kote 206, od te kote spušta se prosjekom u smjeru sjevera na cestu kod Crne klade (183 m), nastavlja se prosjekom u smjeru sjevera preko kote 229 do kote 185, skreće sjeveroistočno hrptom do kote 239, spušta se prosjekom u smjeru sjevera sredinom Ivanjeg polja do kote 172, nastavlja se hrptom u smjeru sjeveroistoka do kote 170, te dalje prosjekom u smjeru sjevera do uvale Velika Tatinica. Od uvale Velika Tatinica granica se nastavlja morskim putem prema zapadu zaobilazeći otok Mljet u odlomcima pravaca koji su položeni od točke do točke u moru na udaljenosti od 500 metara od najistaknutijih rtova otoka Mljeta, odnosno pripadajućih otočića, obuhvaćajući sve otočje i more uz dio otoka koji je proglašen nacionalnim parkom.

Plovidba:

Kretanje plovila posjetitelja u vodama Nacionalnog parka dozvoljeno je uz dopuštenje Javne ustanove „Nacionalni park Mljet”. Korisnici odnosno vlasnici plovila koji nemaju odgovarajuće dopuštenje Ustanove, a zateknu se u vodama Nacionalnog parka, dužni su napustiti vode Nacionalnog parka ili pribaviti dopuštenje za plovidbu. Pod dopuštanjem za plovidbu podrazumijeva se plaćanje naknade i dobivanje ulaznice za ulazak plovila u Nacionalni park, odnosno za kretanje plovila po vodama Nacionalnog parka. Visina naknade ovisi o veličini plovila i broju dana namjeravanog zadržavanja plovila u vodama Nacionalnog parka. Radi sprečavanja nedozvoljene plovidbe u vodama Nacionalnog parka postavljaju se vidljive oznake. Prijevoz gostiju hotela i posjetitelja na Velikom jezeru obavlja se plovilima Ustanove, a može se obavljati i plovilima drugih pravnih i fizičkih osoba kojima to Ustanova odobri. U Malo jezero dozvoljen je ulazak samo plovilima na vesla. U Velikom jezeru i kanalu Soline dozvoljena je plovidba i privez plovila stanovnicima, odnosno vlasnicima i ovlaštenicima prava na nekretninama u Govedarima, Babinim kućama, Njivicama, Velikoj lozi, Pristaništu, Solinama, kao i plovilima Ustanove. Brzina plovila u kanalu Soline i Velikom jezeru ograničena je na 5 čvorova za sva plovila koja su ovlaštena voziti u kanalu Soline i Velikom jezeru, uključujući i plovila Ustanove.

Zabrane:

Na području Nacionalnog parka zabranjene su radnje koje mogu prouzročiti promjene ili oštećenja na ovom zaštićenom dijelu prirode, te radnje koje mijenjaju prirodni izgled i narušavaju krajobrazne vrijednosti Nacionalnog parka.

Na području Nacionalnog parka ribolov je zabranjen.

Iznimno, na području Nacionalnog parka dopušten je rekreacijski ribolov posjetiteljima Nacionalnog parka, te tradicionalni ribolov stanovnicima, vlasnicima i ovlaštenicima prava na nekretninama u Nacionalnom parku pod propisanim uvjetima. Rekreacijski i tradicionalni ribolov nije dopušten u Malom i Velikom jezeru te u kanalu Soline. Za rekreacijski ribolov u Nacionalnom parku mora se dobiti dozvola koju izdaje Ustanova. Za dozvolu se plaća naknada.

Dozvola se izdaje najmanje za jedan dan, a najviše za petnaest dana

Rekreacijski ribolov smije se obavljati uz uporabu tri povraza s najviše 3 udice.

Rekreacijski ribolov smije se obavljati s obale ili iz plovila od izlaska do zalaska sunca.

Rekreacijski ribolov nije dozvoljen noću.

U rekreacijskom ribolovu dozvoljen je dnevni ulov od 2 kg po dozvoli.

Ribe i druge lovine ulovljene u obavljanju rekreacijskog ribolova ne smiju se stavljati u promet.

Zabranjen je lov, sakupljanje i vađenje školjkaša, trpova, ježinaca i drugih morskih organizama na području Nacionalnog parka.

Na području Nacionalnog parka kupanje je dozvoljeno, osim na mjestima na kojima je to izričito zabranjeno.

Mjesta na kojima je kupanje zabranjeno moraju se vidno označiti. U Malom jezeru nisu dopuštene podvodne aktivnosti (ronjenje).

U Velikom jezeru, posebno u lukama Pomena i Polača te na drugim organiziranim privezištima, kao i u bilo kojem drugom dijelu Nacionalnog parka, ne smije se ispuštati u more onečišćenu vodu i otpadna ulja, niti prazniti brodske sanitarne uređaje.

U manjim plovilima, koja nemaju spremnike za onečišćenu vodu, dok su na privezištu ili sidrištu, zabranjena je uporaba sanitarnog čvora (WC) i ispuštanje onečišćene vode iz sudopera.

Ustanova je dužna osigurati uporabu sanitarnog čvora i tuševa za posade plovila i za druge osobe koje se nalaze na plovilu na organiziranom privezištu ili sidrištu.

Plovilima za koja se utvrdi da ispuštaju onečišćene vode i otpadna ulja, osim provođenja propisanog postupka i naplate novčane kazne, naredit će se isplavljanje iz voda Nacionalnog parka.

Na svim organiziranim privezištima Ustanova osigurava odnošenje smeća i otpada.

Zabranjeno je bacanje smeća i otpada u more, otpadnog ulja, te odlaganje na kopnu na mjestima koja nisu posebno određena za tu namjenu.

Izvor:

Peljar 1

<http://np-mljet.hr/>

PARKOVI PRIRODE

TELAŠĆICA

Granice:

Granica parka prirode »Telašćica« počinje od točke koja je udaljena oko 400 m istočno od otočića Malog Buča, odatle se pruža na zapad i prolazi sredinom prolaza između otočića Malog Buča i hHridi Kamičić te između otoka Kornata i otočića Malog i Velog Buča te sredinom prolaza Vela Proversa, nastavljajući sredinom prolaza između otoka Abe Donje i rta Turčin na Dugom otoku, dalje skreće prema jugoistoku sredinom prolaza između Abe Donje i Abice, gdje skreće prema jugu istočno od rta otoka Sestrice Male, sredinom prolaza između otoka Sestrice Male i Obručana Malog nastavljajući prema jugozapadu (219°) do jedne nautičke milje od vanjskih crta otoka Obručan Mali - Sestrica Vela. Od početne točke istočno od otočića Malog Buča granica parka prirode se proteže prema sjeverozapadu istočno od otoka Gornje Abe i istočnog kraja Dugog otoka na 200 m od obalnih crta do rta Tatinja na Dugom otoku, dalje kopnom Dugog otoka na kote 80.1 (Milina glavica), 75.2, 83.3, 91.7, 63.3, 68.3 (Rnjak), 100.1 (Stražica), zatim uključujući pejzažnu cjelinu zaljeva Telašćice ide preko kote 106.1, 155.9 (Kruševac), 153.5, 198.5 (Berčastac), 173.6, 162.7, 165.5 (Koženjak), 134.5 (Ceceljina), 127.0, 119.7, 166.6, 198.5 (Čelinjak), 121.6 (Bučjak), 102.2, 192.2 (Čelo), do Mrzlovice, zatim u pučinu prema jugozapadu do točke koja je udaljena jednu nautičku milju od vanjske crte otoka Obručan Mali - Sestrica Vela.

Plovidba:

Stalni privez plovila mogu imati službena plovila Javne ustanove »Park prirode Telašćica«, i vlasnici i ovlaštenici prava na nekretninama na području Parka prirode.

Privremeni privez plovila dozvoljen je samo u posebno označenim i za to određenim lučicama i sidrištima. Izvan označenih prostora zabranjen je privez ili sidrenje plovila bez posebnog odobrenja Ustanove.

Kretanje plovila u Parku prirode dozvoljeno je uz dopuštanje Ustanove.

Radi onemogućavanja nedozvoljene plovidbe u području Parka prirode Ustanova može postaviti vidljive zapreke i oznake na moru.

Od crte koja spaja krajnje točke rt Pod Poljica i rt Gubac pa prema dnu uvale Telašćica brzina plovila ne smije biti veća od 10 M.

Brzina kojom plove plovila u uvalama u kojima se zadržava veći broj plovila (Mir, Tripuljak, Krševica, Kučimul, Magrovica, Pod Dugo polje, Pasjak i Jaz) ne smije biti veća od 5 M.

Nadzornik Parka prirode ima ovlaštenje zabraniti plovidbu pravnoj ili fizičkoj osobi ako ne posjeduje propisano ovlaštenje ili ulaznicu za kretanje Parkom prirode

Zabrane:

Zabranjeno je obavljanje podvodnih aktivnosti (sportsko-rekreacijsko ronjenje, podvodno snimanje, podvodna natjecanja i podučavanje ronjenju) na području Parka prirode bez odobrenja Državne uprave za zaštitu kulturne i prirodne baštine.

Za ronjenje uz upotrebu ronilačke opreme plaća se naknada koju određuje ravnatelj Državne uprave.

Na području Parka prirode dozvoljeno je kupanje.

Na području Parka prirode ribolov je dozvoljen samo pod uvjetima i na način propisan Pravilnikom o unutarnjem redu u Parku prirode "Telašćica".

Dozvolu za obavljanje ribolova izdaje Ustanova.

Za rekreacijski ribolov na području Parka prirode mora se dobiti dozvola koju izdaje Ustanova. Za dozvolu se plaća propisana naknada.

Zabranjen je lov, sakupljanje i vađenje školjkaša i drugih morskih organizama na području Parka prirode.

Dozvoljen je lov, sakupljanje i vađenje školjkaša i drugih morskih organizama u znanstvene i obrazovne svrhe na temelju dopuštenja Državne uprave.

Na području Parka prirode zabranjeno je ispuštanje tekućina i upotreba kemijskih sredstava kojima se može ugroziti izvornost biljnog i životinjskog svijeta.

Izvor:

Zakon o proglašenju Parka prirode Telašćica („Narodne novine” br.14/88)

Pravilnik o unutarnjem redu u Parku prirode "Telašćica" („Narodne novine” br. 38/96)

<http://pp-telascica.hr/>

LASTOVSKO OTOČJE

Park prirode Lastovsko otočje obuhvaća 44 otoka, otočića, hridi i grebena (najveći od njih su Lastovo i Sušac) ukupne površine 53 km² i 143 km² morske površine. Omeđen je svjetionicima Sušca, Tajana, Glavata i Struga.

Granice:

Granica Parka prirode počinje u točki udaljenoj 500 m prema sjeveru od najistaknutijeg dijela sjeverne obale otočića Velog Maslinjaka, odakle u dužini od 6250 m ide prema istoku do točke udaljene 500 m sjeverno od rta Bijeli rat. Odatle skreće prema sjeveroistoku do otočića Velog i Malog Tajana koje polukružno zaobilazi na udaljenosti od 500 m od njihovih obala. Odavde granica skreće prema jugoistoku te se pravocrtno pruža u dužini od 12915 m do točke koja se nalazi 500 m sjeverno od otočića Glavata (skupina Vrhovnjaci), kojeg polukružno obilazi na udaljenosti od 500 m. Granica dalje skreće prema zapadu do točke udaljene 500 m od najistaknutijeg istočnog dijela otočića Veljeg Golubinjaka (skupina Lastovnjaci), odatle dalje ide na udaljenosti od 500 m obuhvaćajući sve otočiće, hridi i pličine skupine Vrhovnjaci. Dalje granica skreće prema jugozapadu i ide na udaljenosti od 500 m od najistaknutije južne obale otočića Kručice i Petrovca, dalje prema jugozapadu prati obalu otoka Lastova na udaljenosti od 500 m od rta Struga. Odatle granica ide pravocrtno prema zapadu do točke koja je udaljena 500 m od Gornjeg rta Veljeg mora odakle skreće prema jugozapadu do točke koja je 500 m udaljena od jugozapadne obale otočića Bratina. Granica od ove točke nastavlja pravocrtno u dužini od 6720 m do točke koja je 500 m udaljena od najistaknutijeg južnog rta otoka Kopišta te od ove točke skreće prema sjeverozapadu do točke koja se nalazi 500 m južno od hridi Bijelac koju polukružno obuhvaća na istoj udaljenosti. Dalje granica teče prema istoku prolazeći 500 m sjeverno od obale otočića Pod Kopište i nastavlja dalje prema sjeveroistoku prema hridi Podmrčaru obilazeći je sa sjeverne strane na udaljenosti od 500 m i pravocrtno se spaja s početnom točkom.

Sastavnim dijelom Parka prirode proglašava se i otok Sušac s morskim pojasom od 500 metara oko otoka.

Zona 1 - podmorje unutar točaka:

42°46'24"N - 16°55'36"E (rt Canj)

42°50'00"N - 16°55'36"E

42°50'00"N - 17°02'00"E

42°45'00"N - 17°02'00"E

42°45'00"N - 16°56'24"E (u. Studeno dance)

(sjeveroistočni dio otoka s Donjim školjima);

Zona 2 - podmorje unutar točaka:

42°46'45"N - 16°47'40"E (o. Mrčara, rt Junac)

42°46'38"N - 16°49'14"E (o. Prežba, sjev. rt)

42°43'54"N - 16°50'00"E (Lastovo, rt u. Duboka)

42°43'54"N - 16°47'40"E

(prolaz Mali brod, dio zapadne obale Lastova);

Zona 3 - morski pojas širine 300 m od obale otočića Kopišta i Pod Kopište;
Zona 4 - morski pojas širine 400 m od skupine otoka Lastovnjaka i Vrhovnjaka.

Plovidba:

Stalni privez plovila u vodama Parka prirode mogu imati službena plovila i plovila stanovnika vlasnika i ovlaštenika prava na nekretninama na području Parka prirode.

Privremeni privez plovila dozvoljen je samo na posebno označenim i za to određenim privezištima i sidrištima.

Izvan označenih prostora zabranjen je privez ili sidrenje plovila.

Kretanje plovila u Parku prirode dozvoljeno je uz plaćanje ulaznice. Visinu ulaznice utvrđuje Ustanova.

Zabrane:

Kako bi se očuvale i zaštitile prirodne ljepote Parka prirode Lastovsko otočje, zabranjene su navedene aktivnosti :

- rekreacijski ribolov bez odgovarajuće dozvole, ribolov podvodnom puškom tijekom noći, te lov podvodnom puškom uz pomoć boca
- zabranjen je lov, sakupljanje i vađenje školjkaša i drugih morskih organizama
- branje i uništavanje flore
- uništavanje, te krađa minerala i ostalih špiljskih struktura
- kampiranje izvan označenih zona
- paljenje vatre
- bacanje otpadaka - kako u moru, tako i na kopnu (plastičnoj boci potrebno je 450 godina da se razgradi)
- bacanje opušaka
- uništavanje, oštećenje, branje ili krađa bilo kakvih predmeta na arheološkim nalazištima (u moru ili na kopnu), bilo ostataka raznih kultura, arheoloških i fosilnih ostataka, te spomenicima kulture
- uznemiravanje životinja
- snimanje ili fotografiranje u komercijalne svrhe bez odobrenja Javne ustanove „Park prirode Lastovsko otočje”.

Na području Parka prirode dozvoljen je tradicionalni i rekreacijski ribolov.

Tradicionalnim ribolovom smatra se ribolov koji se obavlja tradicionalnim ribolovnim alatima ovog područja.

Tradicionalni ribolov može se obavljati na području Parka prirode samo na temelju koncesijskog odobrenja koje izdaje Ustanova i sklopljenog koncesijskog ugovora s pravnim i fizičkim osobama koje posjeduju povlasticu za obavljanje gospodarskog ribolova na moru sukladno posebnom propisu.

U obavljanju tradicionalnog ribolova zabranjena je uporaba ronilačkih aparata.

Pod zabranom uporabe ronilačkih aparata podrazumijeva se i držanje ronilačkih aparata u plovilu kojim se obavlja ribolov i/ili njihovo nošenje uz obalu na lovištima na kojima je moguće obavljati tradicionalni ribolov.

Rekreacijski ribolov na području Parka prirode dopušten je uz dozvolu.

Dozvolu za rekreacijski ribolov izdaje Ustanova, uz prethodno dopuštenje Ministarstva uz utvrđivanje uvjeta zaštite prirode.

Visinu naknade za dozvolu utvrđuje Ustanova.

Dnevni ulov dozvoljen je do 5 kg.

Na području Parka prirode dopušteno je kupanje.

Zabranjeno je obavljanje podvodnih aktivnosti (sportsko-rekreacijsko ronjenje, podvodno snimanje, podvodna natjecanja i podučavanje ronjenju) na području Parka prirode bez odobrenja Ministarstva.

Za ronjenje uz upotrebu ronilačke opreme plaća se naknada koju određuje Ustanova.

Sakupljanje, lov i vađenje školjkaša i drugih morskih organizama je zabranjeno na području Parka prirode.

Iznimno je dopušteno sakupljanje, lov i vađenje školjkaša i drugih morskih organizama u znanstvene i obrazovne svrhe uz dopuštenje Ministarstva.

Izvor:

Pravilnik o unutarnjem redu u parku prirode „Lastovsko otočje”, („Narodne novine” br. 154/09)

<http://pp-lastovo.hr/>

OSTALA ZAŠTIĆENA PODRUČJA PRIRODNE I KULTURNE BAŠTINE

ARHIPELAG PALAGRUŽE - morski pojas širine 300 m oko cijele otočne skupine uključujući pličine Pupak i Bačva

OTOK BRUSNIK - morski pojas širine 300 m oko otoka

OTOK JABUKA - morski pojas širine 300 m oko otoka

OTOK VIS

Granice:

Zona 1 - podmorje unutar točaka:

43°11'52"N - 16°11'12"E

43°05'12"N - 16°11'12"E

43°05'12"N - 16°16'24"E

43°02'00"N - 16°16'24"E

43°02'00"N - 16°14'00"E (u. Zaglav)

43°04'00"N - 16°10'30"E

(šire područje viške luke i sjeveroistočni dio otoka Visa do uvale Zaglav, sa svim otočićima hridima pred obalom)

Zona 2 - morski pojas širine 300 m od obale otoka Biševa.

OTOK SUŠAC - morski pojas širine 300 m oko otoka

MALOSTONSKI ZALJEV - posebni rezervat u moru

LIMSKI ZALJEV - posebni rezervat u moru

PODRUČJE SV. IVAN NA PUČINI - morski pojas širine 300 m oko pozicije 44°56'25"N - 13°34'43"E

PODRUČJE PREMUDE - morski pojas širine 300 m oko pozicije 44°14'53"N - 13°34'16"E

KAŠTELANSKI ZALJEV, UVALA SPINUT

Hydroarheološki lokalitet - ostaci antičke luke u uvali Spinut - područje polumjera 300 metara oko pozicije 43°31'09.4"N - 016° 25'49.4"E (preventivna zaštita).

PAKLENI OTOCI

Pakleni otoci se nalaze uz jugozapadnu obalu srednjodalmatinskog otoka Hvara. Područje polumjera 300 metara oko 43°10'26"N - 016°19'52"E određeno je kao kulturno dobro pod posebnim sustavom mjera zaštite. Sukladno članku 12. stavku 4. Zakona o zaštiti i očuvanju kulturnih dobara određeno je:

- Ne dopušta se bilo kakvo diranje, premještanje ili oštećivanje artefakata.
- Ne dopušta se foto ili video snimanje za javnu objavu bez prethodne dozvole nadležnog tijela.
- Ne dopušta se bilo kakvo kopanje dna ili dizanje mulja radi otkrivanja artefakata ili brodske konstrukcije.

Izvor: Peljar I.

ORNITOLOŠKI REZERVATI

MORSKO PODRUČJE UZ DIO ISTOČNE OBALE OTOKA CRESA, ZAPADNE OBALE OTOKA PLAVNIKA, ISTOČNE OBALE OTOKA PRVIĆA I ISTOČNE OBALE OTOKA KRKA

Morsko područje uz dio istočne obale otoka Cresa, zapadne obale otoka Plavnika, istočne obale otoka Prvića i istočne obale otoka Krka zaštićeno je područje ornitološkog rezervata bjeloglavih supova.

Morsko područje uz istočnu obalu otoka Cresa obuhvaća prostor:

- od rta Kruna (0,3 M južno od lučice Beli), litice od uvale Fojiška do uvale Potpredošćica (u. Sarska), litice od uvale

Mali bok do rta Sv. Duh (posebno litice oko rta Kraj, rta Okladi, rta Tratar i rta Sv. Šimun).

Morsko područje uz zapadnu obalu otoka Plavnika proteže se:

- od litice uvale Dumboka pa 0,5 M sjeverno prema rtu Veli Pin.

Morsko područje uz istočnu obalu otoka Prvića proteže se:

- od litice uvale Kita do uvale Strabutikovac.

Morsko područje uz istočnu obalu otoka Krka proteže se:

- od litice rta Glavina do rta Matanovo.

U gore navedenom području preporučuje se:

- strogo poštivanje propisa o izbjegavanju plovidbe na udaljenosti najmanje 200 metara od obale

- strogo poštivanje propisa o zabrani zadržavanja plovila i stvaranja buke pljeskanjem, vikanjem i trubljenjem tijekom ljetnih mjeseci (srpanj i kolovoz) radi zaštite kolonije bjeloglavih supova.

PANTANA KOD TROGIRA - ornitološko-ihtiološki rezervat

UŠĆE NERETVE - ornitološko-ihtiološki rezervat



PELJAR ZA MALE BRODOVE

II dio

PRILOG

ZAŠTIĆENA PODRUČJA PRIRODNE I KUTURNE BAŠTINE

More, morska obala i otoci, vode, zračni prostor, rudno blago i druga prirodna bogatstva, ali i zemljište, šume, biljni i životinjski svijet, drugi dijelovi prirode, nekretnine i stvari od osobitog kulturnoga, povijesnoga, gospodarskog i ekološkog značenja, za koje je zakonom određeno da su od interesa za Republiku Hrvatsku, imaju njezinu osobitu zaštitu. (Ustav Republike Hrvatske, čl. 52.)

Zaštićena područja svojom ljepotom, bogatstvom i raznolikošću predstavljaju temeljnu vrijednost i jedno od najznačajnijih prirodnih dobara Republike Hrvatske. Zbog specifičnog geografskog položaja gdje se isprepliću panonski, dinarski, mediteranski i predalpski biogeografski utjecaji, Hrvatska je izrazito bogata u smislu krajobrazne i biološke raznolikosti. Zakonom o zaštiti prirode zaštićeno je 420 područja na ukupno 7502,66 km² što čini 8,56 % ukupnog teritorija Republike Hrvatske.

Temeljem Zakona o zaštiti prirode u Republici Hrvatskoj postoji devet kategorija zaštićenih područja:

- strogi rezervat,
- nacionalni park
- posebni rezervat
- park prirode
- regionalni park
- spomenik prirode
- značajni krajobraz
- park-šuma
- spomenik parkovne arhitekture.

Zaštićenim područjima upravljaju javne ustanove koje obavljaju djelatnost zaštite, održavanja i promicanja zaštićenog područja u cilju zaštite i očuvanja izvornosti prirode, osiguravanja neometanog odvijanja prirodnih procesa i održivog korištenja prirodnih dobara, nadziru provođenje uvjeta i mjera zaštite prirode na području kojim upravljaju te sudjeluju u prikupljanju podataka u svrhu praćenja stanja očuvanosti prirode (monitoring).

Svakim nacionalnim parkom i parkom prirode upravlja zasebna javna ustanova koju je osnovala Vlada Republike Hrvatske. Ostalim kategorijama zaštićenih područja upravljaju javne ustanove koje osniva predstavničko tijelo jedinice područne (regionalne) samouprave, a osnivačka prava nad njima predstavničko tijelo jedinice područne (regionalne) samouprave može prenijeti na jedinicu lokalne samouprave na čijem je teritoriju zaštićeno područje.

Izvor: <http://www.mzoip.hr/>

NACIONALNI PARKOVI

OTOČNA SKUPINA BRIJUNI

Nacionalni park Brijuni čini 14 otoka, otočića i hridi smještenih uz zapadnu obalu Istre nedaleko od grada Pule. Današnje granice Nacionalnog parka obuhvaćaju otoke s okolnim morem i podmorjem, tako da ukupna površina iznosi 33,95 km². Park je dobio ime prema dvama najvećim otocima unutar arhipelaga, Velikom i Malom Brijunu.

Granice:

Otočje Brijuni koje čine otoci Veliki Brijun, Mali Brijun, Sv. Marko, Gaz, Obljak (Okrugljak), Supin, Supinić, Galija, Grunj, Krasnica (Vanga), Pusti otok (Madona), Vrsar, Sv. Jerolim i Kotež (Kozada), s morem i podmorjem, proglašeno je nacionalnim parkom.

Granica Nacionalnog parka proteže se crtom koja spaja sljedeće točke:

- a) svjetlo na grebenu Kabula 44°56'40"N - 013°42'56"E
- b) poziciju 44°54'00"N - 013°43'06"E
- c) poziciju 0,3 M u smjeru 180° od svjetionika Peneda 44°52'54"N - 13°45'30"E
- d) poziciju 0,1 M u smjeru 180° od južnog rta otoka Koteža (Kozada) 44°53'45"N - 013°48'10"E
- e) poziciju 0,1 M u smjeru 90° od istočnog rta (pristan) otoka Koteža (Kozada) 44°54'00"N - 013°48'33"E
- f) poziciju 0,35 M u smjeru 015° od rta Slavulja 44°55'24"N - 013°47'07"E
- g) poziciju 44°56'57" - 013°44'40".

Plovidba:

Plovidba u akvatoriju Nacionalnog parka Brijuni dozvoljena je plovilima u vlasništvu pravnih i fizičkih osoba isključivo u svrhu uplovljavanja i priveza u luci Veliki Brijun ili priveza u uvali Sv. Nikola na otoku Malom Brijunu te priveza na otoku Sv. Jerolimu.

Kretanje plovila u vodama Nacionalnog parka dozvoljeno je uz dopuštenje Javne ustanove "Nacionalni park Brijuni". Posjetitelji Nacionalnog parka mogu plovilom uz plaćanje naknade uploviti u luku Veliki Brijun te na privezišta Mali Brijun i Nova obala.

U luku Veliki Brijun te na privezišta Mali Brijun i Nova obala mogu uplovljavati i privezati se plovila drugih fizičkih i pravnih osoba koje imaju dopuštenje Ustanove.

Na otoku Sv. Jerolimu dozvoljeno je pristajanje i vožnja akvatorijem oko otoka za plovila malog gaza uz plaćanje naknade, a na otoku Kotežu (Kozada) bez plaćanja naknade.

Dozvoljen je neškodljiv prolazak bez zaustavljanja plovilima dijelom akvatorija između obala Sv. Jerolima i svjetleće plutače na rtu Rankun te između otoka Sv. Jerolima i Koteža (Kozada).

Odredbe o kretanju plovila u vodama Nacionalnog parka ne odnose se na plovila Državnog protokola, Hrvatske vojske, policije te drugih tijela državne uprave i javnih službi kada obavljaju poslove iz svog djelokruga.

Korisnici odnosno vlasnici plovila koji nemaju odgovarajuće dopuštenje Ustanove a zateknu se u vodama Nacionalnog parka, dužni su napustiti vode Nacionalnog parka ili pribaviti dopuštenje za plovidbu.

Zabrane

Na području Nacionalnog parka ribolov je zabranjen. Iznimno, na području Nacionalnog parka dopušten je rekreacijski ribolov. Za rekreacijski ribolov u Nacionalnom parku mora se dobiti dozvola koju izdaje Ustanova. Za dozvolu se plaća propisana naknada.

Zabranjen je lov, sakupljanje i vađenje školjkaša, trpova, ježinaca i drugih morskih organizama na području Nacionalnog parka.

Za vrijeme plovidbe vodama Nacionalnog parka zabranjeno je plovilima ispuštati onečišćene vode.

U luci Veliki Brijun te na privezištima Mali Brijun i Nova obala plovila ne smiju ispuštati u more onečišćenu vodu, niti koristiti sanitarne uređaje, deterdžente za pranje i ispuštati ih u more.

Zabranjeno je bacanje smeća i otpada u more i odlaganje na kopnu na mjestima koja nisu posebno određena za tu namjenu.

Na području Nacionalnog parka kupanje je dozvoljeno na mjestima koja su za to posebno namijenjena, odnosno na kojima su organizirana kupališta.

Zabranjeno je kupanje oko otoka Krasnice (Vanga), Galije, Pustog otoka (Madona), ispred rezidencijalnih vila, osim za posjetitelje s posebnim odobrenjem, te na drugim područjima otočja Brijuni na kojima radi zaštite ili zbog drugih razloga Ustanova zabrani kupanje.

U cilju upoznavanja podmorskog krajobraza i živog svijeta u moru u vodama Nacionalnog parka dopušteno je obavljanje podvodnih aktivnosti (rekreacijsko ronjenje i podvodno snimanje) uz dopuštenje Ministarstva.

Organiziranje podvodnih aktivnosti obavlja Ustanova.

Ustanova na temelju dopuštenja Ministarstva donosi godišnji program za podvodne aktivnosti.

Sudionici podvodnih aktivnosti plaćaju naknadu koju određuje Ustanova.

Izvor:

Pravilnik o unutarnjem redu u Nacionalnom parku »Brijuni« (»Narodne Novine« br. 75/00)

Zakon o nacionalnom parku i spomen području Brioni (»Narodne novine» br. 46/83 i 45/99)

<http://www.np-brijuni.hr>

Plan upravljanja (razdoblje provođenja plana od 2017. do 2026.)

RIJEKA KRKA

Nacionalni park je prostrano, pretežito neizmijenjeno područje iznimnih i višestrukih prirodnih vrijednosti, a obuhvaća jedan ili više sačuvanih ili neznatno izmijenjenih ekosustava. Namjena mu je prije svega znanstvena, kulturna, odgojno-obrazovna i rekreativna, a zbog posjetitelja postoje i turističke djelatnosti. S potopljenim dijelom ušća Krka je duga oko 72,5 km i po dužini je 22. rijeka u Hrvatskoj. Izvire u podnožju planine Dinare, 3,5 km sjeveroistočno od Knina. Sa sedam sedrenih slapova i ukupnim padom od 224 m, Krka je prirodni i krški fenomen.

Arhitekturu slapova uzduž toka rijeke čine: Bilušića buk, Brljan, Manojlovački slap, Rošnjak, Miljacka slap, Roški slap i Skradinski buk, najviše slapište u Sredozemlju (46 m). Odlikuje se osebujnim i bogatim biljnim svijetom - 860 različitih biljnih vrsta. Na području parka zabilježena je i 221 vrsta ptica. Neke vrste ovdje borave samo za vrijeme proljetnih i jesenskih seoba, zbog čega je ovo zaštićeno područje uvršteno u ornitološki važna područja Europe. Područje parka obiluje tragovima drevne naseljenosti, te brojnim kulturno-povijesnim spomenicima.

Granice:

U vapnenačku zaravan, između gradova Knina i Skradina, duboko usječeno nalazi se korito rijeke Krke. Južna granica Parka položena je uzvodno do Skradinskog mosta, a sjeverna gotovo do Knina. Granica Nacionalnog parka Krka proteže se 50 km uz gornji i srednji tok rijeke Krke (dva kilometra nizvodno od Knina pa do Skradina) i donji tok Čikole (obuhvaćajući ušće i 3,5 km kanjona rijeke), na prostoru gradova Knina, Drniša, Skradina i Šibenika i općina Ervenika, Kistanja i Promine.

Plovidba:

Plovidba je dozvoljena do luke Skradin smještene na desnoj obali rijeke Krke u uvali Rokovača, oko 8 M uzvodno od luke Šibenik. Zaštićena je od svih jačih vjetrova.

Ulaznice i brodske izletničke karte posjetitelji mogu dobiti na ulazima (recepzijama) NP Krka. Prihvat i prijevoz posjetitelja brodovima Javne ustanove „Nacionalni park Krka” obavlja se po utvrđenom orariju. Osim brodova Javne ustanove, prihvat i prijevoz posjetitelja obavljaju i brodovi turističkih agencija.

Zabrane:

U Nacionalnom parku Krka posjetiteljima je dopušteno kupanje na posebno označenim i za to predviđenim mjestima. Zabranjeno je ronjenje i lov ribe podvodnom puškom, rekreacijski ribolov bez dozvole, lov, hvatanje, rastjerivanje ili uznemiravanje divljači ili drugih životinjskih vrsta, branje i oštećivanje autohtonog bilja, razbijanje i oštećivanje sedre, snimanje za komercijalne svrhe bez odobrenja, prometovanje motornim vozilima bez odobrenja cestama na kojima je promet zabranjen ili ograničen, kampiranje i loženje vatre izvan označenih mjesta, odlaganje smeća i onečišćavanje izvora i vodotoka, kretanje po sedrenim barijerama izvan dopuštenih staza i vođenje psa bez povodca.

Izvor:

<http://narodne-novine.nn.hr/clanci/sluzbeni/265864.html>

Peljar I.

www.npkrka.hr

OTOČNA SKUPINA KORNATI

Granice:

Obuhvaća skupinu od ukupno 89 otoka, otočića i hridi. Više od tri četvrtine površine Nacionalnog parka pripada moru, čije je podmorje zbog raznovrsnog i bogatog podmorskog svijeta najvažnije obilježje ovog zaštićenog područja.

Granica Nacionalnog parka Kornati počinje od točke koja je udaljena jednu milju prema jugozapadu od otočića Purare, odakle skreće prema jugoistoku obuhvaćajući otočne skupine Puh i Samograd na udaljenosti od 500 m, dalje ide prema sjeverozapadu na istoj udaljenosti od obalnih crta, obuhvaćajući otoke Mrtovnjak, Velu i Malu Smokvicu, Kornat, Malu i Velu Svršatu, te sredinom prolaza Vela Proversa, obuhvaćajući otok Donju Abu, sredinom prolaza između Donje Abe i rta Vidilica na Dugom otoku, dalje skreće prema jugoistoku sredinom prolaza između Donje Abe i Abice, te skreće prema jugozapadu prolazeći sredinom prolaza između Male Sestrice i Malog Obručana, idući u istom pravcu do udaljenosti jedne milje od otočića Malog Obručana, odakle skreće prema jugoistoku na istoj udaljenosti od vanjskog otočnog niza prema početnoj točki do otočića Purare.

Plovidba:

Najveća dopuštena brzina plovidbe u Nacionalnom parku je 8 čvorova.

Na vezovima u pristanima za plovila u kornatskim lučicama, pravo prvenstva privezivanja plovila imaju vlasnici nekretnina i stanovnici.

Na području Nacionalnog parka dozvoljeno je privezivanje i sidrenje plovila u sljedećim uvalama (sidrištima): Stiniva, Statal, Lupeška, Tomasovac - Suha Punta, Pod Bižanj, Šipnate, Lučica, Kravljačica, Strižnja, Male Vrulje, Vrulje, Gujak, Ropotnica, Koromašnja i Opat na otoku Kornatu, te Smokvica, Ravni Žakan, Lavsa, Piškera - V. Panitula i Levrnaka.

U zonama stroge zaštite nije dozvoljena plovidba, sidrenje ili privezivanje plovila te kretanje posjetitelja, osim uz posebno dopuštenje Javne ustanove „Nacionalni park Kornati” i uz pratnju ovlaštenih djelatnika te ustanove.

U području Nacionalnog parka određene su četiri zone stroge zaštite:

1. otočić Purara s hridima Klint i Volić i s morskim pojasom na udaljenosti do 1.200 m od njihove obalne crte
2. otočić Mrtovnjak s morskim pojasom na udaljenosti do 100 m od njegove obalne crte
3. otočić Kolobučar s morskim pojasom na udaljenosti do 250 m od njegove obalne crte, odnosno do sredine prolaza prema susjednim otocima
4. otočići Mali i Veliki Obručan s morskim pojasom na udaljenosti do 200 m od njihove obalne crte, odnosno do sredine prolaza prema susjednim otocima.

Zabrane:

Na području Nacionalnog parka ribolov je zabranjen. Iznimno, na području Nacionalnog parka dozvoljen je ribolov stanovnicima i vlasnicima nekretnina te članovima njihovih obitelji, pod uvjetom da se stanovnik, vlasnik nekretnine ili član obitelji bavi dopuštenom tradicijskom djelatnošću (maslinarstvom ili ovčarstvom) u području Nacionalnog parka.

Zabranjeno je sakupljanje i vađenje morskih organizama na području Nacionalnog parka.

Dozvoljeno je sakupljanje i vađenje morskih organizama u znanstvene i obrazovne svrhe na temelju dopuštenja Ministarstva.

Kupanje je dopušteno na udaljenosti do 50 m od obale. Kupanje se može obavljati uz uvjet da se ne ometa sigurnost plovidbe. Kupanje nije dopušteno u zonama stroge zaštite, te na mjestima koja posebnom odlukom odredi Ustanova.

Strojevi i uređaji koji stvaraju buku (preko 55 decibela danju i preko 45 decibela noću u vanjskom prostoru) moraju biti propisno zvučno izolirani.

Noćni mir traje od 23 do 06 sati, kada nije dopušteno stvaranje buke.

Izvor:

Peljar I

Pravilnik o unutarnjem redu u NP Kornati („Narodne novine” br. 141/10)

<http://np-kornati.hr/>

OTOK MLJET

Granice:

Područje Nacionalnog parka Mljet obuhvaća zapadni dio otoka Mljeta, Veliko i Malo jezero i uvalu Soline, te morski pojas širine 500 m od najisturenijih rtova otoka Mljeta i pripadajućih otočića, ukupne površine od 5375 hektara. Kopnena granica Nacionalnog parka Mljet počinje s južne strane otoka od uvale Procijep, te od te točke ide prosjekom u smjeru sjeveroistoka do kote 206, od te kote spušta se prosjekom u smjeru sjevera na cestu kod Crne klade (183 m), nastavlja se prosjekom u smjeru sjevera preko kote 229 do kote 185, skreće sjeveroistočno hrptom do kote 239, spušta se prosjekom u smjeru sjevera sredinom Ivanjeg polja do kote 172, nastavlja se hrptom u smjeru sjeveroistoka do kote 170, te dalje prosjekom u smjeru sjevera do uvale Velika Tatinica. Od uvale Velika Tatinica granica se nastavlja morskim putem prema zapadu zaobilazeći otok Mljet u odlomcima pravaca koji su položeni od točke do točke u moru na udaljenosti od 500 metara od najistaknutijih rtova otoka Mljeta, odnosno pripadajućih otočića, obuhvaćajući sve otočje i more uz dio otoka koji je proglašen nacionalnim parkom.

Plovidba:

Kretanje plovila posjetitelja u vodama Nacionalnog parka dozvoljeno je uz dopuštenje Javne ustanove „Nacionalni park Mljet”. Korisnici odnosno vlasnici plovila koji nemaju odgovarajuće dopuštenje Ustanove, a zateknu se u vodama Nacionalnog parka, dužni su napustiti vode Nacionalnog parka ili pribaviti dopuštenje za plovidbu. Pod dopuštanjem za plovidbu podrazumijeva se plaćanje naknade i dobivanje ulaznice za ulazak plovila u Nacionalni park, odnosno za kretanje plovila po vodama Nacionalnog parka. Visina naknade ovisi o veličini plovila i broju dana namjeravanog zadržavanja plovila u vodama Nacionalnog parka. Radi sprečavanja nedozvoljene plovidbe u vodama Nacionalnog parka postavljaju se vidljive oznake. Prijevoz gostiju hotela i posjetitelja na Velikom jezeru obavlja se plovilima Ustanove, a može se obavljati i plovilima drugih pravnih i fizičkih osoba kojima to Ustanova odobri. U Malo jezero dozvoljen je ulazak samo plovilima na vesla. U Velikom jezeru i kanalu Soline dozvoljena je plovidba i privez plovila stanovnicima, odnosno vlasnicima i ovlaštenicima prava na nekretninama u Govedarima, Babinim kućama, Njivicama, Velikoj lozi, Pristaništu, Solinama, kao i plovilima Ustanove. Brzina plovila u kanalu Soline i Velikom jezeru ograničena je na 5 čvorova za sva plovila koja su ovlaštena voziti u kanalu Soline i Velikom jezeru, uključujući i plovila Ustanove.

Zabrane:

Na području Nacionalnog parka zabranjene su radnje koje mogu prouzročiti promjene ili oštećenja na ovom zaštićenom dijelu prirode, te radnje koje mijenjaju prirodni izgled i narušavaju krajobrazne vrijednosti Nacionalnog parka.

Na području Nacionalnog parka ribolov je zabranjen.

Iznimno, na području Nacionalnog parka dopušten je rekreacijski ribolov posjetiteljima Nacionalnog parka, te tradicionalni ribolov stanovnicima, vlasnicima i ovlaštenicima prava na nekretninama u Nacionalnom parku pod propisanim uvjetima. Rekreacijski i tradicionalni ribolov nije dopušten u Malom i Velikom jezeru te u kanalu Soline. Za rekreacijski ribolov u Nacionalnom parku mora se dobiti dozvola koju izdaje Ustanova. Za dozvolu se plaća naknada.

Dozvola se izdaje najmanje za jedan dan, a najviše za petnaest dana

Rekreacijski ribolov smije se obavljati uz uporabu tri povraza s najviše 3 udice.

Rekreacijski ribolov smije se obavljati s obale ili iz plovila od izlaska do zalaska sunca.

Rekreacijski ribolov nije dozvoljen noću.

U rekreacijskom ribolovu dozvoljen je dnevni ulov od 2 kg po dozvoli.

Ribe i druge lovine ulovljene u obavljanju rekreacijskog ribolova ne smiju se stavljati u promet.

Zabranjen je lov, sakupljanje i vađenje školjkaša, trpova, ježinaca i drugih morskih organizama na području Nacionalnog parka.

Na području Nacionalnog parka kupanje je dozvoljeno, osim na mjestima na kojima je to izričito zabranjeno.

Mjesta na kojima je kupanje zabranjeno moraju se vidno označiti. U Malom jezeru nisu dopuštene podvodne aktivnosti (ronjenje).

U Velikom jezeru, posebno u lukama Pomena i Polača te na drugim organiziranim privezištima, kao i u bilo kojem drugom dijelu Nacionalnog parka, ne smije se ispuštati u more onečišćenu vodu i otpadna ulja, niti prazniti brodske sanitarne uređaje.

U manjim plovilima, koja nemaju spremnike za onečišćenu vodu, dok su na privezištu ili sidrištu, zabranjena je uporaba sanitarnog čvora (WC) i ispuštanje onečišćene vode iz sudopera.

Ustanova je dužna osigurati uporabu sanitarnog čvora i tuševa za posade plovila i za druge osobe koje se nalaze na plovilu na organiziranom privezištu ili sidrištu.

Plovilima za koja se utvrdi da ispuštaju onečišćene vode i otpadna ulja, osim provođenja propisanog postupka i naplate novčane kazne, naredit će se isplavljanje iz voda Nacionalnog parka.

Na svim organiziranim privezištima Ustanova osigurava odnošenje smeća i otpada.

Zabranjeno je bacanje smeća i otpada u more, otpadnog ulja, te odlaganje na kopnu na mjestima koja nisu posebno određena za tu namjenu.

Izvor:

Peljar 1

<http://np-mljet.hr/>

PARKOVI PRIRODE

TELAŠĆICA

Granice:

Granica parka prirode »Telašćica« počinje od točke koja je udaljena oko 400 m istočno od otočića Malog Buča, odatle se pruža na zapad i prolazi sredinom prolaza između otočića Malog Buča i hHridi Kamičić te između otoka Kornata i otočića Malog i Velog Buča te sredinom prolaza Vela Proversa, nastavljajući sredinom prolaza između otoka Abe Donje i rta Turčin na Dugom otoku, dalje skreće prema jugoistoku sredinom prolaza između Abe Donje i Abice, gdje skreće prema jugu istočno od rta otoka Sestrice Male, sredinom prolaza između otoka Sestrice Male i Obručana Malog nastavljajući prema jugozapadu (219°) do jedne nautičke milje od vanjskih crta otoka Obručan Mali - Sestrica Vela. Od početne točke istočno od otočića Malog Buča granica parka prirode se proteže prema sjeverozapadu istočno od otoka Gornje Abe i istočnog kraja Dugog otoka na 200 m od obalnih crta do rta Tatinja na Dugom otoku, dalje kopnom Dugog otoka na kote 80.1 (Milina glavica), 75.2, 83.3, 91.7, 63.3, 68.3 (Rnjak), 100.1 (Stražica), zatim uključujući pejzažnu cjelinu zaljeva Telašćice ide preko kote 106.1, 155.9 (Kruševac), 153.5, 198.5 (Berčastac), 173.6, 162.7, 165.5 (Koženjak), 134.5 (Ceceljina), 127.0, 119.7, 166.6, 198.5 (Čelinjak), 121.6 (Bučjak), 102.2, 192.2 (Čelo), do Mrzlovice, zatim u pučinu prema jugozapadu do točke koja je udaljena jednu nautičku milju od vanjske crte otoka Obručan Mali - Sestrica Vela.

Plovidba:

Stalni privez plovila mogu imati službena plovila Javne ustanove »Park prirode Telašćica«, i vlasnici i ovlaštenici prava na nekretninama na području Parka prirode.

Privremeni privez plovila dozvoljen je samo u posebno označenim i za to određenim lučicama i sidrištima. Izvan označenih prostora zabranjen je privez ili sidrenje plovila bez posebnog odobrenja Ustanove.

Kretanje plovila u Parku prirode dozvoljeno je uz dopuštanje Ustanove.

Radi onemogućavanja nedozvoljene plovidbe u području Parka prirode Ustanova može postaviti vidljive zapreke i oznake na moru.

Od crte koja spaja krajnje točke rt Pod Poljica i rt Gubac pa prema dnu uvale Telašćica brzina plovila ne smije biti veća od 10 M.

Brzina kojom plove plovila u uvalama u kojima se zadržava veći broj plovila (Mir, Tripuljak, Krševica, Kučimul, Magrovica, Pod Dugo polje, Pasjak i Jaz) ne smije biti veća od 5 M.

Nadzornik Parka prirode ima ovlaštenje zabraniti plovidbu pravnoj ili fizičkoj osobi ako ne posjeduje propisano ovlaštenje ili ulaznicu za kretanje Parkom prirode

Zabrane:

Zabranjeno je obavljanje podvodnih aktivnosti (sportsko-rekreacijsko ronjenje, podvodno snimanje, podvodna natjecanja i podučavanje ronjenju) na području Parka prirode bez odobrenja Državne uprave za zaštitu kulturne i prirodne baštine.

Za ronjenje uz upotrebu ronilačke opreme plaća se naknada koju određuje ravnatelj Državne uprave.

Na području Parka prirode dozvoljeno je kupanje.

Na području Parka prirode ribolov je dozvoljen samo pod uvjetima i na način propisan Pravilnikom o unutarnjem redu u Parku prirode "Telašćica".

Dozvolu za obavljanje ribolova izdaje Ustanova.

Za rekreacijski ribolov na području Parka prirode mora se dobiti dozvola koju izdaje Ustanova. Za dozvolu se plaća propisana naknada.

Zabranjen je lov, sakupljanje i vađenje školjkaša i drugih morskih organizama na području Parka prirode.

Dozvoljen je lov, sakupljanje i vađenje školjkaša i drugih morskih organizama u znanstvene i obrazovne svrhe na temelju dopuštenja Državne uprave.

Na području Parka prirode zabranjeno je ispuštanje tekućina i upotreba kemijskih sredstava kojima se može ugroziti izvornost biljnog i životinjskog svijeta.

Izvor:

Zakon o proglašenju Parka prirode Telašćica („Narodne novine” br.14/88)

Pravilnik o unutarnjem redu u Parku prirode "Telašćica" („Narodne novine” br. 38/96)

<http://pp-telascica.hr/>

LASTOVSKO OTOČJE

Park prirode Lastovsko otočje obuhvaća 44 otoka, otočića, hridi i grebena (najveći od njih su Lastovo i Sušac) ukupne površine 53 km² i 143 km² morske površine. Omeđen je svjetionicima Sušca, Tajana, Glavata i Struga.

Granice:

Granica Parka prirode počinje u točki udaljenoj 500 m prema sjeveru od najistaknutijeg dijela sjeverne obale otočića Velog Maslinjaka, odakle u dužini od 6250 m ide prema istoku do točke udaljene 500 m sjeverno od rta Bijeli rat. Odatle skreće prema sjeveroistoku do otočića Velog i Malog Tajana koje polukružno zaobilazi na udaljenosti od 500 m od njihovih obala. Odavde granica skreće prema jugoistoku te se pravocrtno pruža u dužini od 12915 m do točke koja se nalazi 500 m sjeverno od otočića Glavata (skupina Vrhovnjaci), kojeg polukružno obilazi na udaljenosti od 500 m. Granica dalje skreće prema zapadu do točke udaljene 500 m od najistaknutijeg istočnog dijela otočića Veljeg Golubinjaka (skupina Lastovnjaci), odatle dalje ide na udaljenosti od 500 m obuhvaćajući sve otočiće, hridi i pličine skupine Vrhovnjaci. Dalje granica skreće prema jugozapadu i ide na udaljenosti od 500 m od najistaknutije južne obale otočića Kručice i Petrovca, dalje prema jugozapadu prati obalu otoka Lastova na udaljenosti od 500 m od rta Struga. Odatle granica ide pravocrtno prema zapadu do točke koja je udaljena 500 m od Gornjeg rta Veljeg mora odakle skreće prema jugozapadu do točke koja je 500 m udaljena od jugozapadne obale otočića Bratina. Granica od ove točke nastavlja pravocrtno u dužini od 6720 m do točke koja je 500 m udaljena od najistaknutijeg južnog rta otoka Kopišta te od ove točke skreće prema sjeverozapadu do točke koja se nalazi 500 m južno od hridi Bijelac koju polukružno obuhvaća na istoj udaljenosti. Dalje granica teče prema istoku prolazeći 500 m sjeverno od obale otočića Pod Kopište i nastavlja dalje prema sjeveroistoku prema hridi Podmrčaru obilazeći je sa sjeverne strane na udaljenosti od 500 m i pravocrtno se spaja s početnom točkom.

Sastavnim dijelom Parka prirode proglašava se i otok Sušac s morskim pojasom od 500 metara oko otoka.

Zona 1 - podmorje unutar točaka:

42°46'24"N - 16°55'36"E (rt Canj)

42°50'00"N - 16°55'36"E

42°50'00"N - 17°02'00"E

42°45'00"N - 17°02'00"E

42°45'00"N - 16°56'24"E (u. Studeno dance)

(sjeveroistočni dio otoka s Donjim školjima);

Zona 2 - podmorje unutar točaka:

42°46'45"N - 16°47'40"E (o. Mrčara, rt Junac)

42°46'38"N - 16°49'14"E (o. Prežba, sjev. rt)

42°43'54"N - 16°50'00"E (Lastovo, rt u. Duboka)

42°43'54"N - 16°47'40"E

(prolaz Mali brod, dio zapadne obale Lastova);

Zona 3 - morski pojas širine 300 m od obale otočića Kopišta i Pod Kopište;
Zona 4 - morski pojas širine 400 m od skupine otoka Lastovnjaka i Vrhovnjaka.

Plovidba:

Stalni privez plovila u vodama Parka prirode mogu imati službena plovila i plovila stanovnika vlasnika i ovlaštenika prava na nekretninama na području Parka prirode.

Privremeni privez plovila dozvoljen je samo na posebno označenim i za to određenim privezištima i sidrištima.

Izvan označenih prostora zabranjen je privez ili sidrenje plovila.

Kretanje plovila u Parku prirode dozvoljeno je uz plaćanje ulaznice. Visinu ulaznice utvrđuje Ustanova.

Zabrane:

Kako bi se očuvale i zaštitile prirodne ljepote Parka prirode Lastovsko otočje, zabranjene su navedene aktivnosti :

- rekreacijski ribolov bez odgovarajuće dozvole, ribolov podvodnom puškom tijekom noći, te lov podvodnom puškom uz pomoć boca
- zabranjen je lov, sakupljanje i vađenje školjkaša i drugih morskih organizama
- branje i uništavanje flore
- uništavanje, te krađa minerala i ostalih špiljskih struktura
- kampiranje izvan označenih zona
- paljenje vatre
- bacanje otpadaka - kako u moru, tako i na kopnu (plastičnoj boci potrebno je 450 godina da se razgradi)
- bacanje opušaka
- uništavanje, oštećenje, branje ili krađa bilo kakvih predmeta na arheološkim nalazištima (u moru ili na kopnu), bilo ostataka raznih kultura, arheoloških i fosilnih ostataka, te spomenicima kulture
- uznemiravanje životinja
- snimanje ili fotografiranje u komercijalne svrhe bez odobrenja Javne ustanove „Park prirode Lastovsko otočje”.

Na području Parka prirode dozvoljen je tradicionalni i rekreacijski ribolov.

Tradicionalnim ribolovom smatra se ribolov koji se obavlja tradicionalnim ribolovnim alatima ovog područja.

Tradicionalni ribolov može se obavljati na području Parka prirode samo na temelju koncesijskog odobrenja koje izdaje Ustanova i sklopljenog koncesijskog ugovora s pravnim i fizičkim osobama koje posjeduju povlasticu za obavljanje gospodarskog ribolova na moru sukladno posebnom propisu.

U obavljanju tradicionalnog ribolova zabranjena je uporaba ronilačkih aparata.

Pod zabranom uporabe ronilačkih aparata podrazumijeva se i držanje ronilačkih aparata u plovilu kojim se obavlja ribolov i/ili njihovo nošenje uz obalu na lovištima na kojima je moguće obavljati tradicionalni ribolov.

Rekreacijski ribolov na području Parka prirode dopušten je uz dozvolu.

Dozvolu za rekreacijski ribolov izdaje Ustanova, uz prethodno dopuštenje Ministarstva uz utvrđivanje uvjeta zaštite prirode.

Visinu naknade za dozvolu utvrđuje Ustanova.

Dnevni ulov dozvoljen je do 5 kg.

Na području Parka prirode dopušteno je kupanje.

Zabranjeno je obavljanje podvodnih aktivnosti (sportsko-rekreacijsko ronjenje, podvodno snimanje, podvodna natjecanja i podučavanje ronjenju) na području Parka prirode bez odobrenja Ministarstva.

Za ronjenje uz upotrebu ronilačke opreme plaća se naknada koju određuje Ustanova.

Sakupljanje, lov i vađenje školjkaša i drugih morskih organizama je zabranjeno na području Parka prirode.

Iznimno je dopušteno sakupljanje, lov i vađenje školjkaša i drugih morskih organizama u znanstvene i obrazovne svrhe uz dopuštenje Ministarstva.

Izvor:

Pravilnik o unutarnjem redu u parku prirode „Lastovsko otočje”, („Narodne novine” br. 154/09)

<http://pp-lastovo.hr/>

OSTALA ZAŠTIĆENA PODRUČJA PRIRODNE I KULTURNE BAŠTINE

ARHIPELAG PALAGRUŽE - morski pojas širine 300 m oko cijele otočne skupine uključujući pličine Pupak i Bačva

OTOK BRUSNIK - morski pojas širine 300 m oko otoka

OTOK JABUKA - morski pojas širine 300 m oko otoka

OTOK VIS

Granice:

Zona 1 - podmorje unutar točaka:

43°11'52"N - 16°11'12"E

43°05'12"N - 16°11'12"E

43°05'12"N - 16°16'24"E

43°02'00"N - 16°16'24"E

43°02'00"N - 16°14'00"E (u. Zaglav)

43°04'00"N - 16°10'30"E

(šire područje viške luke i sjeveroistočni dio otoka Visa do uvale Zaglav, sa svim otočićima hridima pred obalom)

Zona 2 - morski pojas širine 300 m od obale otoka Biševa.

OTOK SUŠAC - morski pojas širine 300 m oko otoka

MALOSTONSKI ZALJEV - posebni rezervat u moru

LIMSKI ZALJEV - posebni rezervat u moru

PODRUČJE SV. IVAN NA PUČINI - morski pojas širine 300 m oko pozicije 44°56'25"N - 13°34'43"E

PODRUČJE PREMUDE - morski pojas širine 300 m oko pozicije 44°14'53"N - 13°34'16"E

KAŠTELANSKI ZALJEV, UVALA SPINUT

Hydroarheološki lokalitet - ostaci antičke luke u uvali Spinut - područje polumjera 300 metara oko pozicije 43°31'09.4"N - 016° 25'49.4"E (preventivna zaštita).

PAKLENI OTOCI

Pakleni otoci se nalaze uz jugozapadnu obalu srednjodalmatinskog otoka Hvara. Područje polumjera 300 metara oko 43°10'26"N - 016°19'52"E određeno je kao kulturno dobro pod posebnim sustavom mjera zaštite. Sukladno članku 12. stavku 4. Zakona o zaštiti i očuvanju kulturnih dobara određeno je:

- Ne dopušta se bilo kakvo diranje, premještanje ili oštećivanje artefakata.
- Ne dopušta se foto ili video snimanje za javnu objavu bez prethodne dozvole nadležnog tijela.
- Ne dopušta se bilo kakvo kopanje dna ili dizanje mulja radi otkrivanja artefakata ili brodske konstrukcije.

Izvor: Peljar I.

ORNITOLOŠKI REZERVATI

MORSKO PODRUČJE UZ DIO ISTOČNE OBALE OTOKA CRESA, ZAPADNE OBALE OTOKA PLAVNIKA, ISTOČNE OBALE OTOKA PRVIĆA I ISTOČNE OBALE OTOKA KRKA

Morsko područje uz dio istočne obale otoka Cresa, zapadne obale otoka Plavnika, istočne obale otoka Prvića i istočne obale otoka Krka zaštićeno je područje ornitološkog rezervata bjeloglavih supova.

Morsko područje uz istočnu obalu otoka Cresa obuhvaća prostor:

- od rta Kruna (0,3 M južno od lučice Beli), litice od uvale Fojiška do uvale Potpredošćica (u. Sarska), litice od uvale

Mali bok do rta Sv. Duh (posebno litice oko rta Kraj, rta Okladi, rta Tratar i rta Sv. Šimun).

Morsko područje uz zapadnu obalu otoka Plavnika proteže se:

- od litice uvale Dumboka pa 0,5 M sjeverno prema rtu Veli Pin.

Morsko područje uz istočnu obalu otoka Prvića proteže se:

- od litice uvale Kita do uvale Strabutikovac.

Morsko područje uz istočnu obalu otoka Krka proteže se:

- od litice rta Glavina do rta Matanovo.

U gore navedenom području preporučuje se:

- strogo poštivanje propisa o izbjegavanju plovidbe na udaljenosti najmanje 200 metara od obale

- strogo poštivanje propisa o zabrani zadržavanja plovila i stvaranja buke pljeskanjem, vikanjem i trubljenjem tijekom ljetnih mjeseci (srpanj i kolovoz) radi zaštite kolonije bjeloglavih supova.

PANTANA KOD TROGIRA - ornitološko-ihtiološki rezervat

UŠĆE NERETVE - ornitološko-ihtiološki rezervat