



ISSN 0030-0713

**SVEZAK 11**

# OGLAS ZA POMORCE

**NOTICE TO MARINERS**

**HRVATSKI HIDROGRAFSKI INSTITUT  
SPLIT - HRVATSKA**

**Studeni / November 2010.**

**Oglasi / Notices: 1 - 8**

"OGLAS ZA POMORCE" mjesечно je izdanje. Donosi obavijesti za ažuriranje pomorskih karata i navigacijskih publikacija Hrvatskog hidrografskog instituta za Jadransko more, Jonsko more i Malteške otoke.

"OGLAS ZA POMORCE" is a monthly edition. Contains information for keeping up-to-date Croatian charts and nautical publications for Adriatic Sea, Ionian Sea and Maltese Islands.

## SADRŽAJ - CONTENTS

- I.** UVODNA OBJAŠNENJA, PREGLED ISPRAVAKA  
*Explanatory Notes, Index of Corrections*
- II.** ISPRAVCI KARATA  
*Corrections to Charts*
- III.** ISPRAVCI PELJARA  
*Corrections to Sailing Directions*
- IV.** ISPRAVCI POPISA SVJETALA  
*Corrections to List of Lights*
- V.** ISPRAVCI RADIOSLUŽBE  
*Corrections to Radio Service*
- VI.** ISPRAVCI KATALOGA  
*Corrections to Catalogue*
- VII.** NAVIGACIJSKI RADIOOGLASI  
*Reprints of Radio Navigational Warnings*
- VIII.** OBAVIJESTI  
*Information*

O svim promjenama važnima za sigurnost plovidbe molimo obavijestiti: HRVATSKI HIDROGRAFSKI INSTITUT, Nautički odsjek, Zrinsko-Frankopanska 161, 21000 Split Tel.: + 385/0/21/308-845, 098233450, Fax: 021/347-208, E-mail: [naut@hhi.hr](mailto:naut@hhi.hr), [www.hhi.hr](http://www.hhi.hr) / Tiskani formular je sastavni dio Oglasa.

For all changes important for the safety of navigation please notify: HYDROGRAPHIC INSTITUTE OF THE REPUBLIC OF CROATIA Nautical Department, Zrinsko-Frankopanska 161, 21000 Split, Croatia, Tel.: +385/0/21/308-845, 098233450, Fax: 021/347-208, E-mail: [naut@hhi.hr](mailto:naut@hhi.hr), [www.hhi.hr](http://www.hhi.hr)

The form, which is convenient for sending a report, is given at the end of this issue.

Godišnja pretplata / Annual Subscription: 292,80 kn

RAVNATELJ  
dr. sc. Zvonko Gržetić

**I**  
**Uvodna objašnjenja**  
*Explanatory Notes*

**RADIOOGLASE** za istočni dio Jadrana svakodnevno odašiljaju hrvatske obalne radiopostaje.

**RADIO NAVIGATIONAL WARNINGS** for east Adriatic coast are broadcasted daily by Croatian coastal radio stations.

**DUBINE I VISINE** određene su u metrima. Dubine se odnose na srednju razinu nižih niskih voda živih morskih mijena, a visine na srednju morsku razinu.

**DEPTHS** are in meters and are reduced to Chart Datum which is Mean Lower Low Water Springs.

**HEIGHTS** are above Mean Sea Level.

**SEKTORI VIDLJIVOSTI** svjetala i pokriveni smjerovi imaju vrijednost more-kopno (otok), ako nije drugačije naglašeno. Daljina vidljivosti svjetala izrađena je u nautičkim miljama za visinu motriteljeva oka (5m).

**SECTORS OF LIGHTS.** The limits of sectors and areas of visibility, and the alignment of direction lights and leading lights are given as seen from seaward. Range in nautical miles is given for the height of eye of the observer - 5 metres.

Svi oglasi za ispravak karata iz prethodne godine objavljuju se u OZP za siječanj tekuće godine.

All Notices for correction to charts of previous year are printed in January issue of the current year.

---

<b>OZP</b> .....	Oglas za pomorce	- Notices to Mariners
<b>PS</b> .....	Popis svjetala i signala za maglu	- List of Lights
<b>RS</b> .....	Radioslužba za pomorce	- Radio Service
<b>RO</b> .....	radiooglasi	- Radio warnings
<b>M</b> .....	nautička milja	- Nautical mile
<b>AN</b> .....		- Avvisi ai Naviganti
<b>ANM</b> .....		- Admiralty Notices to Mariners
<b>L/L</b> .....		- Admiralty List of Lights
<b>(P)</b> .....	prethodni oglasi	- Preliminary Notices
<b>(T)</b> .....	privremeni oglasi	- Temporary Notices
<b>HHI</b> .....	Hrvatski hidrografski institut	- Hydrographic Institute of the Republic of Croatia
<b>MK</b> .....	male karte	

---

**I**  
**Pregled ispravaka**  
*Index of corrections*

<b>Karte</b> <i>Charts</i>	<b>Oglas broj</b> <i>Notices No.</i>	<b>Publikacije</b> <i>Publications</i>	<b>Oglas broj</b> <i>Notice No.</i>
- 100-21 .....	1	Peljar I .....	2, 3(T), 4
- Plan 533 .....	1	Peljar za male brodove: .....	
		- I dio .....	Nema ispravaka
		- II dio .....	5
		Popis svjetala i signala za maglu	6, 7
		Radioslužba za pomorce .....	8
		Ispravci Kataloga .....	Nema ispravaka





**II**  
**ISPRAVCI KARATA**  
*Corrections to Charts*

**JADRANSKO MORE - ADRIATIC SEA**



**HRVATSKA - CROATIA**

**1 - 11/10 Šibenski kanal, Srma: lateralna oznaka, desna strana**

1. Promijeniti  u  na 43° 44.1' N - 15° 49.1' E i upisati: Z Bl(2) 4s 5m 2M

- za kartu 100-21 upisati: Z Bl(2) 2M

**Šibenski kanal, Srma: lateral mark, starboard-hand**

1. Substitute  by  in 43° 44.1' N - 15° 49.1' E and insert: Z Bl(2) 4s 5m 2M

- for chart 100-21 insert: Z Bl(2) 2M

Karte (posljednji ispravak) - Charts (Last correction): 100-21 (4-10/10), Plan 533 (6-10/09)

**III**

**ISPRAVCI PELJARA**  
*Corrections to Sailing Directions*

**PELJAR I - JADRANSKO MORE - ISTOČNA OBALA**

**Izdanje - Edition 1999**

---

**2 - 11/10 Pličina Srma: lateralna svjetleća oznaka**

Redak 22, promijeniti:

stoji: ... *pličina* Srma (0.5 m) je označena motkom i znakom na vrhu (lateralna desna)...

treba: ... *pličina* Srma (0.5 m) je označena svjetlećom oznakom - zelena motka i znak na vrhu (lateralna desna)...

str. 204

---

**3(T) - 11/10 Luka Gruž: zabrana pristajanja, radovi**

Redak 49, dopuniti:

Do daljnega je zabranjeno pristajanje svim plovilima na vez broj 6 i vez broj 5 u duljini 50 metara od glave gata Petka.

str. 294

---

**4 - 11/10 Luka Gruž: vez brodova, pličina, plutača**

Redak 49, promijeniti:

stoji: ... Veliki trgovački i putnički brodovi vežu se duž obale od rta Kantafig do gata Petka pazeći na *pličinu* od 4.5 m (označena je plutačom);...

treba: ... Veliki trgovački i putnički brodovi vežu se duž obale od rta Kantafig do gata Petka;...

str. 294

---

**PONIŠTENI ISPRAVCI PELJARA I**

*Cancelled corrections of Sailing Directions (Peljar I.)*

str. 294, ispravak 15(T) - 1/09.

str. 294, ispravak 8(T) - 12/09.

**PELJAR ZA MALE BRODOVE - I dio**

*(Adriatic Sea Pilot - Volume I)*

**Izdanje - Edition 2002**

Nema ispravaka - Nil



**III**  
**PELJAR ZA MALE BRODOVE - II dio**  
*(Adriatic Sea Pilot - Volume II)*  
**Izdanje - Edition 2003**

---

**5 - 11/10 Srima, uvala: lateralna svjetleća oznaka**

U navodu pod **UPOZORENJE**, promijeniti: ...rub je označen zelenom motkom i znakom na vrhu... u: ...rub je označen svjetlećom oznakom, zelena motka sa znakom na vrhu - zeleni stožac vrhom prema gore (lateralna desna).

str. 146

---

**IV**  
**ISPRAVCI POPISA SVJETALA**  
*Corrections to List of Lights*  
**POPIS SVJETALA I SIGNALA ZA MAGLU**  
**Izdanje - Edition 2009**

---

**6 - 11/10**

376	- Brbinj	44 04.5	B Bl 3s	8.5	4	Bijela kula sa stupom i	(0,3+2,7)s
E3122	Rt Koromašnjak	15 00.8				galerijom, 6m	

---

**7 - 11/10**

472,4	-Pličina Srima	43 44.1	Z Bl(2) 4s	5	2	Zeleni ↑ na zelenoj motki,	(0,5+1;0,5+2)s
		15 49.1				4m	

---

**PONIŠTENI ISPRAVCI POPISA SVJETALA**

*Cancelled corrections of List of Lights*

str. 25, ispravak 14 - 10/10

**V**  
**ISPRAVCI RADIOSLUŽBE**  
*Corrections to Radio Service*  
**RADIOSLUŽBA ZA POMORCE**  
**Izdanje - Edition 2008**

---

**8 - 11/10 RADNI PODACI OBALNIH RADIJSKIH POSTAJA: novi podaci**

RIJEKA RADIO (9AR): promijeniti broj telefona u (051) 343 361

SPLIT RADIO (9AS): promijeniti broj telefona u (021) 389 187

Promijeniti navod SRĐ u: GORICA sv. VLAHA 43 38.9°N - 018 04.9°E 50

str. 15 i 16.

---

**VI**  
**ISPRAVCI KATALOGA**  
*Corrections to Catalogue*  
**KATALOG POMORSKIH KARATA I NAVIGACIJSKIH PUBLIKACIJA**  
**Izdanje - Edition 2008**

Nema ispravaka - Nil





## VII

### NAVIGACIJSKI RADIOOGLASI RADIO NAVIGATIONAL WARNINGS

RADIOOGLASI na snazi 30. studenog 2010. u 1400 LT (1300 UTC)

#### 2010. godina

- 0246 Otok Lopud, luka, svjetlo, PS 707/E3592 na 42°41.4'N - 017°56.7'E, pogašeno.  
0243 Otok Hvar, luka Stari Grad, svjetlo, PS 602/E3413 na 43°10.9'N - 016°34.9'E, pogašeno.  
0242 Hrid Voliči, svjetlo, PS 522/E3439 na 43° 05.2'N - 016° 11.9'E, pogašeno.  
0241 U području, Mljetskog kanala, plutaju balvani, raznih dimenzija. Ploviti oprezno i smanjenom brzinom.  
0238 Od 22. studenog pa do daljnje radovi na pristanu Šipanska luka (otok Šipan).  
Zabranjeno pristajanje i vezivanje na pristanu svim plovilima.  
Ploviti oprezno i smanjenom brzinom.  
0230 Do daljnje podmorski radovi na 43° 53.83' N - 015° 26.58' E (E rub pličine Žižanj).  
Ploviti oprezno.  
0228 Istra, W obala, plutaju balvani koja predstavljaju opasnost. Ploviti oprezno i smanjenom brzinom.  
0225 Pličina Krapanj svjetlo, PS 473 na 43° 41,2'N - 015° 54,2'E nepouzđano.  
0224 Rt Ploča, svjetlo, PS 515,6 na 43° 29,6'N - 015° 58,4'E nepouzđano.

*RADIO NAVIGATIONAL WARNINGS in force on November 30th 2010 at 1400 LT (1300 UTC)*

#### Year 2010

- 0246 *Lopud, island, port, light, LL 707/E3592 in 42°41.4'N - 017°56.7'E unlit.*  
0243 *Hvar island, Stari Grad, port, light, LL 602/E3413 in 43°10.9'N - 016°34.9'E unlit.*  
0242 *Hrid Voliči, light, E3439 in 43° 05.2'N - 016° 11.9'E unlit.*  
0241 *In area of Mljetski channal floating timbers in diferent dimensions. Wide berth and reduced speed requested.*  
0238 *From November 22th untill next notice works on berth in Šipanska luka (Šipan, island).  
Berthing prohibited.  
Wide berth requested.*  
0230 *Til next notice underwater works in 43° 53.83' N - 015° 26.58' E (Plić Žižanj, E border) Wide berth requested.*  
0228 *Istra, W coast, floating logs which are dangerous. Wide berth and reduced speed requested.*  
0225 *Pličina Krapanj, ligt, LL 473 in 43° 41,2'N - 015° 54,2'E unreliable.*  
0224 *Rt Ploča, ligt, LL 516,6 in 43° 29,6'N - 015° 58,4'E unreliable.*

## NAVAREA III

### SECTION A

#### PART 1

*NAVAREA THREE Warnings in force on November 23rd 2010.*

2009: 217.

2010: 016, 242, 257, 260, 268, 272, 299, 312, 320, 327, 334, 340, 341, 343, 344, 348, 351, 356, 357, 360, 362, 364, 368, 369, 370, 372, 377, 382, 383, 384, 386, 387, 389, 391.

#### PART 2

*NAVAREA THREE Warnings originated from 16th November to 23rd November 2010.*

- 376/10 *AEGEAN SEA  
1.- Trunk adrift in vicinity psn: 39-23.08N 025-43.34E, at 151500 UTC NOV10.  
2.- Cancel this message 19 NOV10.*
- 377/10 *ALGERIA  
"RAS BENGUT" lighthouse in position: 36-55.33N 003-53.60E. Unlit.*
- 378/10 *MEDITERRANEAN SEA - MALTA  
1.- Cancel NAVAREA III 294/10. Included in list of platforms (weekly edition of Spanish Notices to Mariners).  
2.- Cancel this message.*
- 379/10 *TUNISIA  
1.- Cancel NAVAREA III 295/10. Included in list of platforms (weekly edition of Spanish Notices to Mariners).  
2.- Cancel this message.*
- 380/10 *MEDITERRANEAN SEA - EGYPT  
1.- Cancel NAVAREA III 306/10. Included in list of platforms (weekly edition of Spanish Notices to Mariners).  
2.- Cancel this message.*
- 381/10 *BLACK SEA  
Cancel NAVAREA III 366/10 and this message.*
- 382/10 *BLACK SEA  
1.- Seismic research by vessel "GEO-CASPIAN" until 10 DEC10, towing 6500 metres long cables in area bounded by:  
44-16.2N 030-18.0E  
44-14.4N 029-39.0E  
44-40.2N 029-38.4E  
44-39.6N 030-10.8E  
44-36.0N 030-18.0E.  
5NM berth requested.  
2.- Cancel this message 11 DEC10.*

## VII

- 383/10 *TURKEY*  
1.- *Live firing exercises between 22 NOV10 and 26 NOV10 from 0700 UTC to 0900 UTC in area bounded by psns:*  
36-40N 034-52E  
36-32N 034-42E  
36-17N 035-24E  
36-26N 035-29E.  
2.- *Cancel this message 261000 UTC NOV10.*
- 384/10 *BLACK SEA*  
*Drilling platform "JUPITER" established in psn: 44-31.6N 029-32.9E.*  
*Wide berth requested.*
- 385/10 *BLACK SEA - KERCH STRAIT*  
*Cancel NAVAREA III 335/10 and this message.*
- 386/10 *BLACK SEA - KERCH STRAIT*  
1.- *Geological and geophysical operation until 31 DEC10, by vessel "EKO" in area bounded by:*  
46-40.0N 038-06.0E  
46-40.0N 038-00.0E  
46-55.3N 038-00.0E  
47-00.0N 038-21.0E  
47-07.0N 038-13.6E.  
2.- *Cancel this message 312100 UTC DEC10.*
- 387/10 *EGYPT*  
1.- *Rig "SCARABEO 4" will be moved from 22 NOV10 until 07 DEC10 from 33-55.5N 012-32.7 to 31-34.4N 033-37.6E.*  
2.- *Cancel this message 08 DEC10.*
- 388/10 *EGYPT*  
*Cancel NAVAREA III 374/10 and this message.*
- 389/10 *TURKEY*  
1.- *Live firing exercises between 23 NOV10 and 25 NOV10 from 1000 UTC to 1210 UTC in area bounded by psns:*  
36-40N 034-52E  
36-32N 034-42E  
36-17N 035-24E  
36-26N 035-29E.  
2.- *Cancel this message 251400 UTC NOV10.*
- 390/10 *BLACK SEA*  
*Cancel NAVAREA III 325/10 and this message.*
- 391/10 *MEDITERRANEAN AND BLACK SEAS*  
*NAVAREA III in force on 23 NOV10 at 0600 UTC.*  
2009: 217.  
2010: 016, 242, 257, 260, 268, 272, 299, 312, 320, 327, 334, 340, 341, 343, 344, 348, 351, 356, 357, 360, 362, 364, 368, 369, 370, 372, 377, 382, 383, 384, 386, 387, 389, 391.  
1.- *Only those less than 42 days old are daily broadcasted on SafetyNET.*  
2.- *NAVAREA III warnings are printed in weekly editions of Spanish Notices to Mariners (section 5).*  
3.- *Cancel this message 29 NOV10.*

## VII

### SECTION B

#### PART 1

##### *NAVAREA THREE in force on 23 NOV10 at 0600 UTC.*

2009: 217.

2010: 016, 242, 257, 260, 268, 272, 299, 312, 320, 327, 334, 340, 341, 343, 344, 348, 351, 356, 357, 360, 362, 364, 368, 369, 370, 372, 377, 382, 383, 384, 386, 387, 389, 391.

1.- Only those less than 42 days old are daily broadcasted on SafetyNET.

2.- NAVAREA III warnings are printed in weekly editions of Spanish Notices to Mariners (section 5).

3.- Cancel this message 29 NOV10.

#### PART 3

##### *Summary of drilling rigs updated to NAVAREA III 391/10.*

###### *Adriatic Sea - Ionian Sea*

<i>Unknown</i>	<i>40-50,0N</i>	<i>018-17,0E</i>
<i>Bonaccia</i>	<i>43-36,0N</i>	<i>014-21,2E</i>
<i>Marica</i>	<i>44-04,3N</i>	<i>014-00,6E</i>
<i>Steward</i>	<i>44-12,8N</i>	<i>012-46,6E</i>
<i>Morena I</i>	<i>44-13,6N</i>	<i>012-29,0E</i>
<i>Annabella</i>	<i>44-13,7N</i>	<i>013-04,4E</i>
<i>Ika-A</i>	<i>44-21,5N</i>	<i>013-29,3E</i>
<i>Ananaria</i>	<i>44-21,8N</i>	<i>013-22,5E</i>
<i>Ida-B</i>	<i>44-26,8N</i>	<i>013-28,8E</i>
<i>Ida-C</i>	<i>44-27,7N</i>	<i>013-30,3E</i>
<i>Armida I</i>	<i>44-28,5N</i>	<i>012-27,2E</i>
<i>Ida-A</i>	<i>44-29,7N</i>	<i>013-26,7E</i>
<i>Unknown</i>	<i>44-30,0N</i>	<i>013-00,0E</i>
<i>Irina</i>	<i>44-31,7N</i>	<i>013-22,8E</i>
<i>Ivana C</i>	<i>44-37,0N</i>	<i>013-11,3E</i>
<i>Ana</i>	<i>44-41,0N</i>	<i>013-16,1E</i>
<i>Ivana B</i>	<i>44-41,2N</i>	<i>013-13,1E</i>
<i>Vesna</i>	<i>44-41,2N</i>	<i>013-19,1E</i>
<i>Ivana E</i>	<i>44-44,7N</i>	<i>013-14,8E</i>
<i>Ivana K</i>	<i>44-44,7N</i>	<i>013-18,0E</i>
<i>Ivana D</i>	<i>44-47,0N</i>	<i>013-15,8E</i>
<i>Izabela South</i>	<i>44-57,5N</i>	<i>013-09,1E</i>
<i>Ocean King</i>	<i>44-58,5N</i>	<i>013-08,0E</i>
<i>Izabela North</i>	<i>44-58,8N</i>	<i>013-07,8E</i>

## VIII



### OBAVIJESTI *Information*

Nema obavijesti - Nil



### Obavijesti za Male karte *Information for Small craft charts*

Karta - Chart: MK - 15

Šibenski kanal, Srma: lateralna oznaka, desna strana

1. Promijeniti  u  na 43° 44.1' N - 15° 49.1' E i upisati: Z Bl(2) 4s 5m 2M

Šibenski kanal, Srma: lateral mark, starboard-hand

1. Substitute  by  in 43° 44.1' N - 15° 49.1' E and insert: Z Bl(2) 4s 5m 2M





## OBRAZAC ZA OBAVIJESTI

### *Note for information*

**Molimo pomorce da, koristeći ovaj standardni obrazac, obavijeste Nautički odsjek Hrvatskog hidrografskog instituta o otkrivenim opasnostima za plovidbu, uočenim promjenama na pomoćnim navigacijskim sredstvima i predlože potrebne promjene na kartama i navigacijskim publikacijama.**

***Mariners are requested to use this standard form to notify the Hydrographic Institute of the Republic of Croatia, Nautical Department, about discovered dangers to navigation, changes observed in aids to navigation, or corrections to charts and publications seen to be necessary.***

Mjesto:

Place: .....

Datum:

Date: .....

Ime pošiljatelja (ime broda):

Name of sender (Name of ship): .....

Adresa ili pozivni znak i zastava broda:

Address or ship's call sign and flag: .....

Predmet:

Subject: .....

Prava ili procijenjena pozicija:

True or approx. position: .....

Karta ili publikacija:

Chart or publication: .....

Posljednji primljeni Oglas za pomorce:

Latest "Oglas za pomorce" received: .....

Sadržaj obavijesti:

Details:



POTPIS:  
SIGNATURE: .....

Hrvatski hidrografski institut, Nautički odsjek, Zrinsko-Frankopanska 161, 21000 Split, tel: + 385/0/21/308-845, 098233450, fax: + 385/0/21/347-208, E-mail: naut@hhi.hr, telex: 26-270 HIRH RH.

*Hydrographic Institute of the Republic of Croatia, Nautical Department, Zrinsko-Frankopanska 161, 21000 Split, Croatia, Tel: +385/0/21/308-845, 098233450, Fax: +385/0/21/347-208, E-mail: naut@hhi.hr, Telex: 26-270 HIRH RH.*

**POPIS POMORSKIH KARATA I NAVIGACIJSKIH PUBLIKACIJA**  
*List of nautical charts and publication*

**POMORSKE KARTE**  
*Nautical charts*

Karta pomorska 100-15  
Karta pomorska 100-16  
Karta pomorska 100-17  
Karta pomorska 100-18  
Karta pomorska 100-19  
Karta pomorska 100-20  
Karta pomorska 100-21  
Karta pomorska 100-22  
Karta pomorska 100-23  
Karta pomorska 100-24  
Karta pomorska 100-25  
Karta pomorska 100-26  
Karta pomorska 100-27  
Karta pomorska 100-28  
Karta pomorska 100-29  
Karta pomorska 100-30  
Karta pomorska 300-31  
Karta pomorska 300-32  
Karta pomorska 300-33  
Karta pomorska 300-34  
Karta pomorska 300-35  
Karta pomorska 300-36  
Karta pomorska 300-37  
Karta pomorska 10  
Karta pomorska 11  
Karta pomorska 13  
Karta pomorska 14  
Karta pomorska 15  
Karta pomorska 16  
Karta pomorska 17  
Karta pomorska 20  
Karta pomorska 22  
Karta pomorska 32  
Karta pomorska 37  
Karta pomorska 47  
Karta pomorska 50  
Karta pomorska 63  
Karta pomorska 83  
Karta batimetrijska B 100  
Karta pomorska 101  
Karta pomorska 102  
Karta pomorska 108  
Karta pomorska 109  
Karta pomorska INT 3410  
Karta pomorska INT 3412  
Karta pomorska INT 3414  
Karta pomorska 151  
Karta pomorska 152  
Karta pomorska 153  
Karte pomorske 154  
Karta pomorska 50-3  
Karta pomorska 50-4  
Karta pomorska 50-20

**POMORSKE KARTE**  
*Nautical charts*

Karta pomorska 301  
Karta pomorska 302  
Karta pomorska 303  
Karta pomorska 401  
Karta pomorska 402  
Karta pomorska 501  
Karta pomorska 502  
Karta pomorska 512  
Karta pomorska 518  
Karta pomorska 525  
Karta pomorska 533  
Karta pomorska 535  
Karta pomorska 600-64  
Komplet malih karata - I dio  
Komplet malih karata - II dio

**PUBLIKACIJE**  
*Publications*

Peljar Jonskog mora i Malteških otoka  
Popis svjetala (PS) i signala za maglu - Jadransko more - Jonsko more - Malteški otoci, 2009.  
Znaci i kratice na hrvatskim pomorskim kartama 2002.  
Katalog pomorskih karata i navigacijskih publikacija, 2008.  
Peljar I - Jadransko more - istočna obala, 1999.  
Peljar za male brodove, prvi dio, Piranski zaljev - Virsko more 2002.  
Peljar za male brodove, drugi dio, Sedmovrače - Rt Oštra 2003.  
Portolano per piccole imbarcazioni I. parte  
Portolano per piccole imbarcazioni II. parte  
Adriatic sea pilot volume I.  
Adriatic sea pilot volume II.  
Adrianautikführer für kleine Schiffe I. Teil  
Adrianautikführer für kleine Schiffe II. Teil  
Hidrografski godišnjak  
Nautičke tablice, 1999.  
Pomorske oznake, IALA sustav (novo izdanje)  
Tablice morskih mijena, Jadransko more - istočna obala 2011.  
Klimatološki atlas Jadranskog mora  
Terestrička i elektronska navigacija, 1986.  
Oglas za pomorce  
"Andrija Mohorovičić" - izvještaj i rezultati oceanografskih istraživanja Jadranskog mora  
Identifikator zvijezda (izdanje 1991)  
Brodski dnevnik  
Dnevnik stroja  
Radioslužba 2008.  
Nautički godišnjak 2010.  
Priručnik za obuku radiooperatera s ograničenom ovlasti - morsko područje plovidbe A1 - ROC, 1999.  
"Živi arhipelag u Hrvatskoj" - sjeverni, srednji i južni dio (hrvatski, engleski, njemački, talijanski)  
Nautički priručnik s planovima luka: ZADARSKI ARHIPELAG, 2005 (hrvatski, francuski, engleski, njemački, talijanski)  
101 INFO - Istočna obala Jadrana, informativna karta za nautičare, 2010.

**PRODAJA KARATA I NAVIGACIJSKIH PUBLIKACIJA**  
*Sales of charts and nautical publications*

1. **LALIZAS MARINA**, d.o.o, Kopilica 5, 21000 - SPLIT, tel. 021-490-709  
**Mreža prodavaonica:**
  - Prodavaonica 2, Split, Kopilica 5, 21000 Split, tel. 021-490-709 i fax. 021-339-060
  - Prodavaonica 1, Split, Obala Lazareta 1, 21000 Split, tel. i fax. 021-344-371
  - Prodavaonica 11, Split, Branimirova obala 2, 21000 Split, tel. 021-398-407
  - Prodavaonica 4, Zagreb, Cvjetna cesta 11, 10000 Zagreb, tel. i fax. 01-6183-341
  - Prodavaonica 8, Rijeka, M. Barača 3, 51000 Rijeka, tel. i fax. 051-343-173
  - Prodavaonica 3, Zadar, Jurja Bijanikinija 9, 23000 Zadar, tel. i fax. 023-254-458
  - Prodavaonica 10, Zadar, Vlatka Mačeka 6, 23000 Zadar, tel. 023-302-147
  - Prodavaonica 5, Šibenik, Obala dr. Franje Tuđmana 2, 22000 Šibenik, tel. i fax. 022-212-268
  - Prodavaonica 6, Dubrovnik, Na Skali 4, 20236 Mokošica - Dubrovnik, tel. i fax. 020-454-073
  - Prodavaonica 7, Pula, Riva 14, 52100 Pula, tel. 052-210-904
2. **NAVAL-ADRIA**, d.o.o, Budicinova 7, 51000 Rijeka, tel. i fax. 051-267-635
  - Prodavaonica **Nautika**, 51222 Bakar, tel. i fax. 051-761-730, e-mail [naval-adria@ri.htnet.hr](mailto:naval-adria@ri.htnet.hr)
3. **INVENTING**, d.o.o, Palinovečka 19f, 10000 Zagreb, tel. i fax. 01-6523-921, e-mail: [inventing@zg.t-com.hr](mailto:inventing@zg.t-com.hr)
4. **NAVIGATORE**, t.o, Riva Amfora 7, Červar-Porat, 52440 Poreč, tel. i fax. 052-436-663
5. **TRINAESTICA - 13**, t.o, Ulica kneza Domagoja 3, 23210 Biograd na moru, tel. 023-383-219
6. **GEO SUSTAVI**, d.o.o, Gajeva 16, 21000 Split, tel. i fax. 021-484-556, mob. 091-5378-294, e-mail: [info@geosustavi.hr](mailto:info@geosustavi.hr)
7. **RAMINA POMORSTVO**, d.o.o. Uvala Baluni 7, 21000 Split, tel. i fax. 021-398-233, e-mail: [ramina-pomorstvo@st.htnet.hr](mailto:ramina-pomorstvo@st.htnet.hr)
8. **DOMINOVIĆ**, d.o.o, Trnjanska cesta 54a, 10000 Zagreb, tel. 01-6115-949, 01-6155-295, fax. 01-6114-240,  
e-mail: [dominovic@zg.t-com.hr](mailto:dominovic@zg.t-com.hr)
9. **MARINERA**, Obala kralja Petra Krešimira IV br. 11, 23210 Biograd na moru, tel. i fax. 023-384-882
10. **NAUTIKA STORE**, Ogrizovićeva 40/B, 10000 Zagreb, tel. 01-3820-115 i fax. 01-3820-104, e-mail: [info@nautikastore.com](mailto:info@nautikastore.com)

**Hrvatski hidrografski institut izdaje i službene elektroničke karte (ENC). Dostupne su preko naših distributera C-MAP by Jeppesen na [www.c-map.no](http://www.c-map.no) i Primar na [www.primar.no](http://www.primar.no)**

***Official Electronic Navigational Charts (ENC) produced by the Hydrographic Institute of Croatia are available via our authorized distributors: C-MAP by Jeppesen on [www.c-map.no](http://www.c-map.no) and Primar on [www.primar.no](http://www.primar.no)***

**Publikacije Hrvatskog hidrografskog instituta prodaju isključivo ovlaštteni distributeri.**  
***Charts and publications are sold by authorized sales agents only.***