



HRVATSKI HIDROGRAFSKI INSTITUT

SVEZAK 2

OGLAS ZA POMORCE

NOTICE TO MARINERS

Veljača / February 2019.

Oglasi / Notices: 1 - 31

"OGLAS ZA POMORCE" mjesečno je izdanje. Donosi obavijesti za ažuriranje pomorskih karata i navigacijskih publikacija Hrvatskog hidrografskog instituta za Jadransko more, Jonsko more i Malteške otoke.

"NOTICE TO MARINERS" is a monthly edition that contains information for keeping up-to-date Croatian charts and nautical publications for the Adriatic Sea, the Ionian Sea and the Maltese Islands.

SADRŽAJ - CONTENTS

- I. UVODNA OBJAŠNJENJA, PREGLED ISPRAVAKA
Explanatory Notes, Index of Corrections
- II. ISPRAVCI KARATA
Corrections to Charts
- III. ISPRAVCI PELJARA
Corrections to Sailing Directions
- IV. ISPRAVCI POPISA SVJETALA
Corrections to List of Lights
- V. ISPRAVCI RADIOSLUŽBE
Corrections to Radio Service
- VI. ISPRAVCI KATALOGA
Corrections to Catalogue
- VII. NAVIGACIJSKI RADIOOGLASI
Reprints of Radio Navigational Warnings
- VIII. OBAVIJESTI
Information

O svim promjenama važnima za sigurnost plovidbe obavijestite: HRVATSKI HIDROGRAFSKI INSTITUT, Nautički odjel, Zrinsko-Frankopanska 161, 21000 Split, tel.: +385/0/21/308-845, 098/233450, fax: 021/308-829, e-mail: naut@hhi.hr, www.hhi.hr
Tiskani formular sastavni je dio Oglasa.

For any changes important for the safety of navigation please notify: HYDROGRAPHIC INSTITUTE OF THE REPUBLIC OF CROATIA Nautical Department, Zrinsko-Frankopanska 161, 21000 Split, Croatia, tel: +385/0/21/308-845, 098/233450, fax: 021/308-829, email: naut@hhi.hr, www.hhi.hr

The form, which is convenient for sending a report, is given at the end of this issue.

Godišnja pretplata / Annual Subscription: 330,00 kn

RAVNATELJICA
Vinka Kolić, mag.ing.admin.nav.

INTERNET EDITION

I
UVODNA OBJAŠNENJA
Explanatory Notes

RADIOOGLASE za istočni dio Jadrana svakodnevno odašiljaju hrvatske obalne radiopostaje.

RADIO NAVIGATIONAL WARNINGS for east Adriatic coast are broadcasted daily by Croatian coastal radio stations.

DUBINE I VISINE određene su u metrima. Dubine se odnose na srednju razinu nižih niskih voda živih morskih mijena, a visine na srednju morsku razinu.

DEPTHS are in meters and are reduced to Chart Datum which is Mean Lower Low Water Springs.

HEIGHTS are above Mean Sea Level.

SEKTORI VIDLJIVOSTI svjetala i pokriveni smjerovi imaju vrijednost more-kopno (otok), ako nije drugačije naglašeno. Daljina vidljivosti svjetala izrađena je u nautičkim miljama za visinu motriteljeva oka (5m).

SECTORS OF LIGHTS. The limits of sectors and areas of visibility, and the alignment of direction lights and leading lights are given as seen from seaward. Range in nautical miles is given for the height of eye of the observer - 5 metres.

Svi oglasi za ispravak karata iz prethodne godine objavljuju se u OZP za siječanj tekuće godine.

All Notices for correction to charts of previous year are printed in January issue of the current year.

OZP	Oglas za pomorce	- Notices to Mariners
PS	Popis svjetala i signala za maglu	- List of Lights
RS	Radioslužba za pomorce	- Radio Service
RO	radiooglas	- Radio warnings
M	nautička milja	- Nautical mile
AN		- Avvisi ai Naviganti
ANM		- Admiralty Notices to Mariners
L/L		- Admiralty List of Lights
(P)	prethodni oglasi	- Preliminary Notices
(T)	privremeni oglasi	- Temporary Notices
HHI	Hrvatski hidrografski institut	- Hydrographic Institute of the Republic of Croatia
MK	male karte	

I
PREGLED ISPRAVAKA
Index of corrections


Karte <i>Charts</i>	Oglas broj <i>Notices No.</i>	Publikacije <i>Publications</i>	Oglas broj <i>Notice No.</i>
- 300-31	16	Peljar I	Nema ispravaka - <i>Nil</i>
- 300-32	17, 18		
- 300-33	17, 18, 19, 20, 21	Peljar za male brodove:	
- 300-34	19, 21	- I dio	Nema ispravaka - <i>Nil</i>
- INT 3410	16		
- INT 3412	15, 19, 21	- II dio	22, 23, 24
- 100-25	13	Popis svjetala i signala za maglu ...	25(T), 26(T), 27(T), 28(T), 29(T), 30
- 100-27	13, 14, 15		
		Radioslužba za pomorce	Nema ispravaka - <i>Nil</i>
- 50-4	9(T), 10(T)		
- Plan 11	1(T), 2(T), 3(T)	Ispravci Kataloga	31
- Plan 15	4, 5, 6		
- Plan 18	7, 8		
- Plan 512	11, 12		

II


ISPRAVCI KARATA *Corrections to Charts*

JADRANSKO MORE - *ADRIATIC SEA* HRVATSKA - *CROATIA*

1(T) - 2/19 Hrid Barbaran: svjetleća plutača, karakteristika


Ucrtati  i Ž Bl 2s 2M na 45°13'47.1"N - 013°35'22.1"E.

Hrid Barbaran: lighted buoy, characteristic


Insert  and Ž Bl 2s 2M in 45°13'47.1"N - 013°35'22.1"E.

Karte (posljednji ispravak) - *Charts (Last correction):* PLAN 11 POREČ(5-11/18).

2(T) - 2/19 Hrid Barbaran: svjetleća plutača, karakteristika


Ucrtati  i Ž Bl 2s 2M na 45°13'45.9"N - 013°35'26.7"E.

Hrid Barbaran: lighted buoy, characteristic


Insert  and Ž Bl 2s 2M in 45°13'45.9"N - 013°35'26.7"E.

Karte (posljednji ispravak) - *Charts (Last correction):* PLAN 11 POREČ(5-11/18).

3(T) - 2/19 Hrid Barbaran: svjetleća plutača, karakteristika

Ucrtati  i C Bl 5s 2M na 45°13'45.0"N - 013°35'22.9"E.

Hrid Barbaran: lighted buoy, characteristic

Insert  and C Bl 5s 2M in 45°13'45.0"N - 013°35'22.9"E.

Karte (posljednji ispravak) - *Charts (Last correction):* PLAN 11 POREČ(5-11/18).

4 - 2/19 Luka Rijeka: kupon br. 1

Priloženi kupon br. 1 nalijepiti na PLAN 15 RIJEKA.

Luka Rijeka: block no. 1

Insert the accompanying block no. 1 in PLAN 15 RIJEKA.

Karte (posljednji ispravak) - *Charts (Last correction):* PLAN 15 RIJEKA(prvi ispravak / *first correction*).

5 - 2/19 Luka Rijeka: kupon br. 2

Priloženi kupon br. 2 nalijepiti na PLAN 15 RIJEKA.

Luka Rijeka: block no. 2

Insert the accompanying block no. 2 in PLAN 15 RIJEKA.

Karte (posljednji ispravak) - *Charts (Last correction):* PLAN 15 RIJEKA(4-2/19).

6 - 2/19 Luka Rijeka: izvor hidrografskih podataka, kupon br. 3

Priloženi kupon br. 3 nalijepiti na PLAN 15 RIJEKA.

Luka Rijeka: source data, block no. 3

Insert the accompanying block no. 3 in PLAN 15 RIJEKA.

Karte (posljednji ispravak) - *Charts (Last correction):* PLAN 15 RIJEKA(5-2/19).

7 - 2/19 Luka Rijeka: kupon br. 4

Priloženi kupon br. 4 nalijepiti na PLAN 18 LUKA RIJEKA.

Luka rijeka: block no. 4

Insert the accompanying block no. 4 in PLAN 18 LUKA RIJEKA.

Karte (posljednji ispravak) - *Charts (Last correction):* PLAN 18 LUKA RIJEKA(prvi ispravak / *first correction*).

II

8 - 2/19 Luka Rijeka: izvor hidrografskih podataka, kupon br. 5


Priloženi kupon br. 5 nalijepiti na PLAN 18 LUKA RIJEKA.

Luka Rijeka: source data, block no. 5


Insert the accompanying block no. 5 in PLAN 18 LUKA RIJEKA.

Karte (posljednji ispravak) - *Charts (Last correction):* PLAN 18 LUKA RIJEKA(7-2/19).

9(T) - 2/19 Crikvenica: svjetleća plutača, karakteristika


Ucrtati  i Ž Bl 3s 1M na 45°10'23"N - 014°41'31"E.

Crikvenica: lighted buoy, characteristic


Insert  and Ž Bl 3s 1M in 45°10'23"N - 014°41'31"E.

Karte (posljednji ispravak) - *Charts (Last correction):* 50-4(10-7/18).

10(T) - 2/19 Crikvenica: svjetleća plutača, karakteristika

Ucrtati  i C Bl 3s 1M na 45°10'20"N - 014°41'32"E.

Crikvenica: lighted buoy, characteristic

Insert  and C Bl 3s 1M in 45°10'20"N - 014°41'32"E.

Karte (posljednji ispravak) - *Charts (Last correction):* 50-4(10-7/18).

11 - 2/19 Žižanj, otok: ribogojilište


Poništava se ispravak 2(T) - 9/93.

Žižanj, island: fish farm


Cancel 2(T) - 9/93.

Karte (posljednji ispravak) - *Charts (Last correction):* PLAN 512(6-10/18).

12 - 2/19 Otok Žižanj: ribogojilište

Ucrtati  na 43°53.2'N - 015°25.5'N.

Žižanj island: fish farm

Insert  in 43°53.2'N - 015°25.5'N.

Karte (posljednji ispravak) - *Charts (Last correction):* PLAN 512(11-2/19).

13 - 2/19 Uvala Lastovska: toponim


Upisati U Lastovska na približno 42°47.1'N - 017°19.8'E.

Lastovska cove: toponym


Insert U Lastovska in vicinity 42°47.1'N - 017°19.8'E.

Karte (posljednji ispravak) - *Charts (Last correction):* 100-25(2-12/18); 100-27(6-1/19).

14 - 2/19 Luka Polače: povijesna podrtina

Ucrtati  na 42°47'36"N - 017°24'36"E s polumjerom 1,6 kabela i upisati Povijesna podrtina.

Luka Polače: shipwreck

Insert  in 42°47'36"N - 017°24'36"E with radius 1,6 cables and Povijesna podrtina.

Karte (posljednji ispravak) - *Charts (Last correction):* 100-27 LUKA POLAČE(13-2/19).

15 - 2/19 Rt Blaca: svjetlo, karakteristika

Promijeniti B Bl 5s 9m 8M u B Bl 5s 9m 4M na približno 42°55.5'N - 017°31.4'E.

Za kartu INT 3412, promijeniti Fl 5s 8M u Fl 5s 4M.

Rt Blaca: light, characteristic

Amend B Bl 5s 9m 8M to B Bl 5s 9m 4M in vicinity 42°55.5'N - 017°31.4'E.

For chart INT 3412, amend Fl 5s 8M to Fl 5s 4M.

Karte (posljednji ispravak) - *Charts (Last correction):* 100-27(14-2/19); INT 3412(17-9/18).

II

ITALIJA - ITALY

16 - 2/19 Sjeverni Jadran: podrtina

Ucrtati +++ na 45°13.0'N - 012°58.9'E.

North Adriatic: shipwreck

Insert +++ in 45°13.0'N - 012°58.9'E.

Karte (posljednji ispravak) - *Charts (Last correction):* 300-31(14-9/18); INT 3410(11-9/18).

17 - 2/19 Giulianova: podrtina

Ucrtati +++ na 42°50.2'N - 014°14.7'E.

Giulianova: shipwreck

Insert +++ in 42°50.2'N - 014°14.7'E.

Karte (posljednji ispravak) - *Charts (Last correction):* 300-32(14-9/18); 300-33(17-9/18).

18 - 2/19 Pescara: nečisto dno

Ucrtati # na 42°36.2'N - 014°27.9'E.

Pescara: foul ground

Insert # in 42°36.2'N - 014°27.9'E.

Karte (posljednji ispravak) - *Charts (Last correction):* 300-32(17-2/19); 300-33(17-2/19).

19 - 2/19 Vieste: podrtina


Ucrtati +++ na 42°07.5'N - 016°27.5'E.


Vieste: shipwreck

Insert +++ in 42°07.5'N - 016°27.5'E.


Karte (posljednji ispravak) - *Charts (Last correction):* 300-33(18-2/19); 300-34(4-12/17); INT 3412(15-2/19).


20 - 2/19 Ortona: ribogojilište

1. Ucrtati  na 42°19.1'N - 014°30.0'E.

2. Na poziciji pod 1), ucrtati  i Ž BI(4) 8s 3M.


Ortona: marine farm

1. *Insert  in 42°19.1'N - 014°30.0'E.*


2. *In position ad 1), insert  and Ž BI(4) 8s 3M.*

Karte (posljednji ispravak) - *Charts (Last correction):* 300-33(19-2/19).

21 - 2/19 Južni Jadran: odlagalište eksplozivnog materijala

Ucrtati  i PA na 42°10.0'N - 017°03.2'E i upisati: Odlagalište eksplozivnog materijala

South Adriatic: explosives dumping ground

Insert  and PA in 42°10.0'N - 017°03.2'E and: Odlagalište eksplozivnog materijala

Karte (posljednji ispravak) - *Charts (Last correction):* 300-33(20-2/19); 300-34(19-2/19); INT 3412(19-2/19).

III

ISPRAVCI PELJARA *Corrections to Sailing Directions*

PELJAR I - JADRANSKO MORE - ISTOČNA OBALA Izdanje - *Edition 2012.*

Nema ispravaka / *Nil*

III

PELJAR ZA MALE BRODOVE - I DIO *(Adriatic Sea Pilot - Volume I)* Izdanje - *Edition 2002*

Nema ispravaka / *Nil*

III

PELJAR ZA MALE BRODOVE - II DIO *(Adriatic Sea Pilot - Volume II)* Izdanje - *Edition 2003*

22 - 2/19 **VIGANJ: sidrište**

SIDRIŠTE, umjesto postojećeg teksta upisati novi tekst:

Sidri se jugozapadno od samostana na dubinama oko 20 m ili bliže obali krmenim vezom na kamene bitve; pješćano i muljevito dno drži dobro. U širem morskome akvatoriju rta Sv. Ivan (zapadno od sidrišta Viganj), zabranjeno je sidrenje, ribolov i ronjenje.

str. 238

23 - 2/19 **Nakon odjeljka OTOK MLJET dodati novi odjeljak:**

LASTOVSKA, uvala

(42°47.1'N - 17°19.8'N)

Karte: 100-25, 100-27; MK 24

Na zapadnom kraju otoka Mljet, između rta Goli i rta Korizmeni.

SIDRIŠTE: U uvali Lastovska i u širem morskome akvatoriju rta Goli zabranjeno je sidrenje, ribolov i ronjenje.

str. 269

24 - 2/19 **LUKA POLAČE: sidrište**

SIDRIŠTE, umjesto postojećeg teksta upisati novi tekst:

Najbolje je sidrište u uvali zapadno od otočića Tajnik, sjeveroistočno od lučice Polače i južno od otočića Kobrava. Po buri je najbolje sidriti u uvalici Rogač bliže N obali (s krmenim vezom na obalu) i u uvalici Tatinica; pješćano i muljevito dno drži dobro. U morskome akvatoriju između otočića Moračnik i Ovrata te u morskome akvatoriju koji zatvaraju otočići Moračnik na sjeverozapadu, Ovrata na sjeveroistoku, Tajnik na jugozapadu te Kobrava na jugoistoku, zabranjeno je sidrenje, ribolov i ronjenje.

str. 271

IV
ISPRAVCI POPISA SVJETALA
Corrections to List of Lights

POPIS SVJETALA I SIGNALA ZA MAGLU
Izdanje - Edition 2017

Hrvatska - Croatia

25(T) - 2/19								
90,3	-- plutača br. 2	45 13.8 13 35.4	F Y 2s	..	2	⊗ na žutoj plutači	(0,3+1,7)s	
26(T) - 2/19								
90,4	-- plutača br. 3	45 13.8 13 35.4	Fl Y 2s	..	2	⊗ na žutoj plutači	(0,3+1,7)s	
27(T) - 2/19								
90,5	-- plutača br. 1	45 13.7 13 35.4	Fl R 5s	..	2	⊐ na crvenoj plutači	(0,5+4,5)s	
28(T) - 2/19								
273,34	-- plutača	45 10.4 14 41.5	Fl Y 3s	..	1	⊗ na žutoj plutači	(0,3+2,7)s	
29(T) - 2/19								
273,35	-- plutača	45 10.3 14 41.5	Fl R 3s	..	1	⊐ na crvenoj plutači	(0,3+2,7)s	
30 - 2/19								
675 E3522	Rt Blaca	42 55.5 17 31.4	Fl W 5s	9	4	Bijela kula sa supom i galerijom na postolju, 7m	(0,5+4,5)s Vid 127-285 (158)	

V
ISPRAVCI RADIOSLUŽBE
Corrections to Radio Service

RADIOSLUŽBA
Izdanje - Edition 2017

Nema ispravaka - *Nil*

VI
ISPRAVCI KATALOGA
Corrections to Catalogue

KATALOG POMORSKIH KARATA I PUBLIKACIJA
Izdanje - Edition 2018

31 - 2/19 **Nautičke tablice: novo izdanje**

U poglavlju POMORSKE PUBLIKACIJE, za publikaciju Nautičke tablice, u stupcu Novo izdanje prekriziti 1999 i upisati: 2018
str. 46

VII
NAVIGACIJSKI RADIOOGLASI
RADIO NAVIGATIONAL WARNINGS

RADIOOGLASI na snazi 25. veljače 2019. u 1200 LT (1100 UTC)

2019. godina:

- 0062 MALO MORE, SVJETLEĆA PLUTAČA, "POSEBNOG" ZNAČAJA, NA 42-56.103°N 017-32.672°E (WGS 84), POSTAVLJENA.
KARAKTERISTIKA: Ž BI 2 SEKUNDE 2 MILJE
- 0061 MALO MORE, SVJETLEĆA PLUTAČA, "POSEBNOG" ZNAČAJA, NA 42-55.395°N 017-31.994°E (WGS 84), POSTAVLJENA.
KARAKTERISTIKA: Ž BI 2 SEKUNDE 2 MILJE
- 0060 MALO MORE, SVJETLEĆA PLUTAČA, LATERALNA LIJEVA NA 42-56.295°N 017-31.826°E (WGS 84), POSTAVLJENA.
KARAKTERISTIKA: C BI 3 SEKUNDE 2 MILJE
- 0059 MALO MORE, SVJETLEĆA PLUTAČA, LATERALNA DESNA NA 42-56.254°N 017-31.791 °E (WGS 84), POSTAVLJENA.
KARAKTERISTIKA: Z BI 3 SEKUNDE 2 MILJE
- 0058 MALO MORE, SVJETLEĆA PLUTAČA, LATERALNA LIJEVA NA 42-56.555°N 017-31.993°E (WGS 84), UKLONJENA.
KARAKTERISTIKA: C BI 3 SEKUNDE 2 MILJE
- 0057 MALO MORE, SVJETLEĆA PLUTAČA, LATERALNA DESNA NA 42-56.442°N 017-31.936°E (WGS 84), UKLONJENA.
KARAKTERISTIKA: Z BI 3 SEKUNDE 2 MILJE
- 0056 DO 31. OŽUJKA 2019., PODVODNI RADOVI NA PRIBLIŽNO:
A) 44-47.5°N 013-53.6°E
B) 44-47.9°N 014-00.6°E.
PLOVITI OPREZNO.
- 0052 1. RADIOOGLASI NA SNAZI 210800 UTC FEB 19:
2019. GODINA: 0016/19, 0017/19, 0026/19, 0030/19, 0031/19, 0032/19, 0033/19, 0034/19, 0035/19, 0037/19, 0038/19, 0039/19,
0040/19, 0041/19, 0042/19, 0043/19, 0044/19, 0045/19, 0046/19, 0047/19, 0048/19, 0049/19, 0050/19, 0051/19.
2. PONIŠTAVA SE RADIOOGLAS BROJ: 0030/19.
- 0051 MALO MORE, SVJETLEĆA PLUTAČA, "POSEBNOG" ZNAČAJA, NA 42-56.241°N 017-32.804°E (WGS 84), POSTAVLJENA.
KARAKTERISTIKA: Ž BI 2 SEKUNDE 2 MILJE
- 0050 MALO MORE, SVJETLEĆA PLUTAČA, "POSEBNOG" ZNAČAJA, NA 42-56.844°N 017-31.195°E (WGS 84), POSTAVLJENA.
KARAKTERISTIKA: Ž BI 2 SEKUNDE 2 MILJE
- 0049 MALO MORE, SVJETLEĆA PLUTAČA, LATERALNA LIJEVA, NA 42-55.933°N 017-32.503°E (WGS 84), POSTAVLJENA.
KARAKTERISTIKA: C BI 3 SEKUNDE 3 MILJE
- 0048 MALO MORE, SVJETLEĆA PLUTAČA, LATERALNA DESNA, NA 42-55.897°N 017-32.468°E (WGS 84), POSTAVLJENA.
KARAKTERISTIKA: Z BI 3 SEKUNDE 3 MILJE
- 0047 MALO MORE, SVJETLEĆA PLUTAČA, LATERALNA LIJEVA, NA 42-56.687°N 017-31.060°E (WGS 84), POSTAVLJENA.
KARAKTERISTIKA: C BI 3 SEKUNDE 3 MILJE
- 0046 MALO MORE, SVJETLEĆA PLUTAČA, LATERALNA DESNA, NA 42-56.651°N 017-31.029 °E (WGS 84), POSTAVLJENA.
KARAKTERISTIKA: Z BI 3 SEKUNDE 3 MILJE
- 0045 MALO MORE, SVJETLEĆA PLUTAČA, "POSEBNOG" ZNAČAJA, NA 42-55.943°N 017-32.520°E (WGS 84), UKLONJENA.
KARAKTERISTIKA: Ž BI 2 SEKUNDE 2 MILJE
- 0044 MALO MORE, SVJETLEĆA PLUTAČA, "POSEBNOG" ZNAČAJA, NA 42-56.612°N 017-30.988°E (WGS 84), UKLONJENA.
KARAKTERISTIKA: Ž BI 2 SEKUNDE 2 MILJE
- 0043 MALO MORE, SVJETLEĆA PLUTAČA, LATERALNA LIJEVA, NA 42-56.241°N 017-32.804°E (WGS 84), UKLONJENA.
KARAKTERISTIKA: C BI 3 SEKUNDE 3 MILJE
- 0042 MALO MORE, SVJETLEĆA PLUTAČA, LATERALNA DESNA, NA 42-56.150°N 017-31.718°E (WGS 84), UKLONJENA.
KARAKTERISTIKA: Z BI 3 SEKUNDE 3 MILJE
- 0041 MALO MORE, SVJETLEĆA PLUTAČA, LATERALNA LIJEVA, NA 42-56.844°N 017-31.195°E (WGS 84), UKLONJENA.
KARAKTERISTIKA: C BI 3 SEKUNDE 3 MILJE
- 0040 MALO MORE, SVJETLEĆA PLUTAČA, LATERALNA DESNA, NA 42-56.754°N 017-31.114°E (WGS 84), UKLONJENA.
KARAKTERISTIKA: Z BI 3 SEKUNDE 3 MILJE
- 0035 UVALA ZVONČAC, SVJETLEĆA OZNAKA, LATERALNA LIJEVA, NA 43-30.130°N 016-25.301°E (WGS 84), POSTAVLJENA.
KARAKTERISTIKA: C BI(2) 5 SEKUNDI 3 METRA 2 MILJE
- 0033 OTOČIĆ BARBARAN, SVJETLEĆA PLUTAČA, POSEBAN ZNAČAJ, NA 45-13.748°N 013-35.172°E (WGS 84), POSTAVLJENA.
KARAKTERISTIKA: Ž BI 2 SEKUNDE 2 MILJE
- 0032 OTOČIĆ BARBARAN, SVJETLEĆA PLUTAČA, POSEBAN ZNAČAJ, NA 45-13.768°N 013-35.095°E (WGS 84), POSTAVLJENA.
KARAKTERISTIKA: Ž BI 2 SEKUNDE 2 MILJE

VII

- 0031 LOKALNO
SJEVERNI JADRAN - POREČ
Karte: 100-15; 11;
OTOČIĆ BARBARAN, SVJETLEĆA PLUTAČA, LATERALNA LIJEVA, NA 45-13.733°N 013-35.109°E (WGS 84), POSTAVLJENA.
KARAKTERISTIKA: C BI 5 SEKUNDI 2 MILJE
- 0026 PLIČINA BUŠKANJE II, SVJETLO PS 688,8 NA 42-47.6 N 017-00.2 E, NEDOSTAJE VRŠNI ZNAK.
- 0017 SVJETLEĆA PLUTAČA, LATERALNA LIJEVA STRANA, NA 45-10°19.23''N 014-41°14.80''E, POSTAVLJENA.
KARAKTERISTIKA SVJETLA: C BI 3 SEKUNDE 1 MILJE
- 0016 SVJETLEĆA PLUTAČA, POSEBAN ZNAČAJ, NA 45-10°22.35''N 014-41°13.94''E, POSTAVLJENA.
KARAKTERISTIKA SVJETLA: Ž BI 3 SEKUNDE 1 MILJE

RADIO NAVIGATIONAL WARNINGS in force on February 25 th 2019 at 1200 LT (1100 UTC)

Year 2019:

- 0062 MALO MORE, LIGHTED BUOY, "SPECIAL", IN 42-56.103°N 017-32.672°E (WGS 84), ESTABLISHED.
CHARACTERISTIC: FI Y 2 SECONDS 2 MILES
- 0061 MALO MORE, LIGHTED BUOY, "SPECIAL", IN 42-55.395°N 017-31.994°E (WGS 84), ESTABLISHED.
CHARACTERISTIC: FI Y 2 SECONDS 2 MILES
- 0060 MALO MORE, LIGHTED BUOY, PORT HAND IN 42-56.295°N 017-31,826°E (WGS 84), ESTABLISHED.
CHARACTERISTIC: FI R 3 SECONDS 2 MILES
- 0059 MALO MORE, LIGHTED BUOY, STARBOARD HAND IN 42-56.254°N 017-31.791 °E (WGS 84), ESTABLISHED.
CHARACTERISTIC: FI G 3 SECONDS 2 MILES
- 0058 MALO MORE, LIGHTED BUOY, PORT HAND IN 42-56.555°N 017-31,993°E (WGS 84), REMOVED.
CHARACTERISTIC: FI R 3 SECONDS 2 MILES
- 0057 MALO MORE, LIGHTED BUOY, STARBOARD HAND IN 42-56.442°N 017-31.936°E (WGS 84), REMOVED.
CHARACTERISTIC: FI G 3 SECONDS 3 MILES
- 0056 UNTIL MARCH 31 TH 2019, UNDERWATER WORKS IN VICINITY:
A) 44-47.5°N 013-53.6°E
B) 44-47.9°N 014-00.6°E.
WIDE BERTH REQUESTED.
- 0052 1. RADIONAVIGATIONAL WARNINGS IN FORCE 210800 UTC FEB 19:
2019 SERIES: 0016/19, 0017/19, 0026/19, 0030/19, 0031/19, 0032/19, 0033/19, 0034/19, 0035/19, 0037/19, 0038/19, 0039/19, 0040/19, 0041/19, 0042/19, 0043/19, 0044/19, 0045/19, 0046/19, 0047/19, 0048/19, 0049/19, 0050/19, 0051/19.
2. CANCEL RADIONAVIGATIONAL WARNING: 0030/19.
- 0051 MALO MORE, LIGHTED BUOY, "SPECIAL", IN 42-56.241°N 017-32.804°E (WGS 84), ESTABLISHED.
CHARACTERISTIC: FI Y 2 SECONDS 2 MILES
- 0050 MALO MORE, LIGHTED BUOY, "SPECIAL", IN 42-56.844°N 017-31.195°E (WGS 84), ESTABLISHED.
CHARACTERISTIC: FI Y 2 SECONDS 2 MILES
- 0049 MALO MORE, LIGHTED BUOY, PORT HAND, IN 42-55.933°N 017-32.503°E (WGS 84), ESTABLISHED.
CHARACTERISTIC: FI R 3 SECONDS 3 MILES
- 0048 MALO MORE, LIGHTED BUOY, STARBOARD HAND, IN 42-55.897°N 017-32.468 °E (WGS 84), ESTABLISHED.
CHARACTERISTIC: FI G 3 SECONDS 3 MILES
- 0047 MALO MORE, LIGHTED BUOY, PORT HAND, IN 42-56.687°N 017-31.060°E (WGS 84), ESTABLISHED.
CHARACTERISTIC: FI R 3 SECONDS 3 MILES
- 0046 MALO MORE, LIGHTED BUOY, STARBOARD HAND, IN 42-56.651°N 017-31.029 °E (WGS 84), ESTABLISHED.
CHARACTERISTIC: FI G 3 SECONDS 3 MILES
- 0045 MALO MORE, LIGHTED BUOY, "SPECIAL", IN 42-55.943°N 017-32.520°E (WGS 84), REMOVED.
CHARACTERISTIC: FI Y 2 SECONDS 2 MILES
- 0044 MALO MORE, LIGHTED BUOY, "SPECIAL", IN 42-56.612°N 017-30.988°E (WGS 84), REMOVED.
CHARACTERISTIC: FI Y 2 SECONDS 2 MILES
- 0043 MALO MORE, LIGHTED BUOY, PORT HAND, IN 42-56.241°N 017-32.804°E (WGS 84), REMOVED.
CHARACTERISTIC: FI R 3 SECONDS 3 MILES

VII

- 0042 MALO MORE, LIGHTED BUOY, STARBOARD HAND, IN 42-56.150'N 017-31.718 'E (WGS 84), REMOVED.
CHARACTERISTIC: FI G 3 SECONDS 3 MILES
- 0041 MALO MORE, LIGHTED BUOY, PORT HAND, IN 42-56.844'N 017-31.195'E (WGS 84), REMOVED.
CHARACTERISTIC: FI R 3 SECONDS 3 MILES
- 0040 MALO MORE, LIGHTED BUOY, STARBOARD HAND, IN 42-56.754'N 017-31.114'E (WGS 84), REMOVED.
CHARACTERISTIC: FI G 3 SECONDS 3 MILES
- 0035 UVALA ZVONČAC, LIGHTED MARK, PORT HAND, IN 43-30.130'N 016-25.301'E (WGS 84), ESTABLISHED.
CHARACTERISTIC: FI(2) R 5 SECONDS 3 METERS 2 MILES
- 0033 OTOČIĆ BARBARAN, LIGHTED BUOY, SPECIAL MARK, IN 45-13.748'N 013-35.172'E (WGS 84), ESTABLISHED.
CHARACTERISTIC: FI Y 2 SECONDS 2 MILES
- 0032 OTOČIĆ BARBARAN, LIGHTED BUOY, SPECIAL MARK, IN 45-13.768'N 013-35.095'E (WGS 84), ESTABLISHED.
CHARACTERISTIC: FI Y 2 SECONDS 2 MILES
- 0031 OTOČIĆ BARBARAN, LIGHTED BUOY, PORT HAND, IN 45-13.733'N 013-35.109'E (WGS 84), ESTABLISHED.
CHARACTERISTIC: FI R 5 SECONDS 2 MILES
- 0026 PLIČINA BUŠKANJE II, LIGHT LL 688,8 IN 42-47.6 N 017-00.2 E, PEAK MARK MISSING.
- 0017 LIGHTED BUOY, PORT HAND, IN 45 - 10'19.23"N 014 - 41'14,80"E, ESTABLISHED.
CHARACTERISTIC LIGHT: FI R 3 SECONDS 1 MILE
- 0016 LIGHTED BUOY, SPECIAL MARK, IN 45-10'22.35"N 014-41'13.94"E, ESTABLISHED.
CHARACTERISTIC LIGHT: FI Y 3 SECONDS 1 MILE

VII

NAVAREA III

Warnings originated from February 19th 2019 to February 22nd 2019:

SECTION A

0202/19 AEGEAN SEA

- 1.- Firing exercises, 19 FEB19 from 1100 UTC to 1400 UTC in area within radius 5MN centred on 38-18.0N 025-31.5E. Caution advised.
- 2.- Cancel this message on 191500 UTC FEB19.

0203/19 EASTERN MEDITERRANEAN SEA - CYPRUS

- 1.- Firing exercises 21 FEB19 from 2100 UTC to 2300 UTC and 22 FEB19, from 1100 UTC to 1300 UTC, in area bounded by:
34-15.0N 034-34.0E
34-10.0N 034-41.3E
33-53.0N 034-26.0E
34-00.0N 034-14.0E.
The area is very dangerous for navigation.
- 2.- Cancel this message on 221400 UTC FEB19.

0204/19 STRAIT OF CANAKKALE

- 1.- Underwater operations 20 and 21 FEB19, from 0500 UTC to 1600 UTC, in area bounded by:
40-11.9N 026-23.0E
40-11.9N 026-23.1E
40-11.8N 026-23.1E
40-11.8N 026-23.0E.
Caution advised.
- 3.- Cancel this message on 211700 UTC FEB19.

0205/19 AEGEAN SEA

- 1.- Firing exercises, from 210600 UTC to 211000 UTC FEB19, in area bounded by:
38-50.0N 025-00.0E
38-55.0N 025-45.0E
38-30.0N 025-45.0E
38-30.0N 025-00.0E.
- 2.- Cancel this message on 211100 UTC FEB19.

0206/19 LIGURIAN SEA

Cancel NAVAREA III 0191/19 and this message.

0207/19 EASTERN MEDITERRANEAN SEA - CYPRUS

- 1.- Multinational Search and Rescue (SAR) exercise, 22 FEB 19, from 0600 UTC to 1100 UTC, in areas bounded by:
AREA A
33-47.5N 032-43.2E
33-47.5N 032-53.2E
33-37.5N 032-53.2E
33-37.5N 032-43.2E.
AREA B
33-16.3N 032-12.7E
33-11.8N 032-20.6E
32-55.2N 032-07.2E
32-59.7N 031-59.3E.
- 2.- All vessels are requested to sail with caution. VHF channels 06 (156,300 MHz), 67 (156,375MHz) and 69 (156,475MHz) will be used for exercise practice training purposes. Mariners are requested to avoid the use of the afore mentioned channels
- 3.- Cancel this message on 221101 UTC FEB19.

VII

0208/19 EASTERN MEDITERRANEAN SEA - CYPRUS

1.- Firing exercises 24 FEB 19 from 1000 UTC to 1800 UTC, in area bounded by:

34-17.0N 033-53.0E

34-17.0N 034-39.0E

33-54.0N 033-53.0E

33-54.0N 034-30.0E.

The area is very dangerous for navigation.

2.- Cancel this message on 241801 UTC FEB19.

0209/19 WESTERN MEDITERRANEAN SEA - ALGERIA

Due to a technical failure, the merchant ship named "CAPTAIN ANDREADIS" dropped his anchor with chain of 219 meters, on 36-43.84N 005-11.73E

The position is marked by a buoy.

0210/19 EASTERN MEDITERRANEAN SEA - CYPRUS

Cancel NAVAREA III 190/19 and this message.

0211/19 MEDITERRANEAN CENTRAL SEA, SICILIA CHANN

1.- Underwater cable operations by C/S "REBECCA", in vicinity of line joining following positions:

From 21 FEB19 to 22 FEB19.

37-57.35N 010-24.57E

37-51.58N 010-26.69E.

From 22 FEB19 to 24 FEB19.

37-46.69N 010-28.83E

37-36.29N 010-54.49E.

From 25 FEB19 to 27 FEB19.

37-36.31N 010-56.46E

37-22.55N 011-35.05E.

Wide berth requested.

2.- Cancel NAVAREA III 0183/19 and this paragraph.

0212/19 EASTERN MEDITERRANEAN SEA - CYPRUS

1.- Drilling operations in progress until 10 MAR19 by drilling ship "STENA ICEMAX", in circular area, 5NM radius centred at 33-28.34N 031-44.97E.

2.- For safety reasons, all ships are strongly advised to avoid entering in the aforementioned area.

3.- A safety zone of 500 meters from any point of the outer end of "STENA ICEMAX" is established. The entering in the above area is prohibited for any reason.

4.- Cancel this message on 102359 UTC MAR19.

0213/19 WESTERN MEDITERRANEAN SEA - ALGERIA

1.- White light "ISLET HADJRET TAFALKOUL" in position 36-46.5N 005-34.6E, established.

2.- Cancel NAVAREA III 101/19 and this message.

0214/19 MEDITERRANEAN AND BLACK SEAS

NAVAREA III Warnings in force on 22 FEB19 at 0600 UTC.

2016: 0168, 0210, 0225.

2018: 0420, 0511, 0787, 0818, 0887, 0916, 0946, 0958, 1020, 1021, 1037, 1114, 1115, 1116, 1117, 1118, 1119, 1120, 1122, 1123, 1134, 1139.

2019: 0011, 0012, 0013, 0016, 0020, 0029, 0044, 0048, 0057, 0112, 0125, 0126, 0127, 0128, 0130, 0131, 0132, 0136, 0137, 0156, 0161, 0177, 0178, 0194, 0195, 0199, 0200, 0203, 0207, 0208, 0209, 0211, 0212, 0214.

1.- Only those less than 42 days old are daily broadcasted on SafetyNET at 1200 UTC and 2400 UTC.

2.- All NAVAREA III warnings in force are available on the web-site MEDITERRANEAN AND BLACK SEAS www.armada.mde.es/ihm/.

3.- New NAVAREA III warnings are also printed in the weekly edition of Spanish Notices to Mariners (section 5).

4.- Cancel this message on 042359 UTC MAR19.

5.- Cancel NAVAREA III 0201/19 and this paragraph.

VII

Summary of drilling rigs updated to NAVAREA III 0214/19 warning

Adriatic Sea-Ionian Sea.

<i>Unknown</i>	<i>40-50.0N</i>	<i>018-17.0E</i>
<i>Bonaccia</i>	<i>43-36.0N</i>	<i>014-21.2E</i>
<i>Steward</i>	<i>44-12.8N</i>	<i>012-46.6E</i>
<i>Morena I</i>	<i>44-13.6N</i>	<i>012-29.0E</i>
<i>Annabella</i>	<i>44-13.7N</i>	<i>013-04.4E</i>
<i>Ika-A</i>	<i>44-21.5N</i>	<i>013-29.3E</i>
<i>Ida-B</i>	<i>44-26.8N</i>	<i>013-28.8E</i>
<i>Armida 1</i>	<i>44-28.5N</i>	<i>012-27.2E</i>
<i>Unknown</i>	<i>44-30.0N</i>	<i>013-00.0E</i>
<i>Irina</i>	<i>44-31.7N</i>	<i>013-22.8E</i>
<i>Ana</i>	<i>44-41.0N</i>	<i>013-16.1E</i>
<i>Ivana B</i>	<i>44-41.2N</i>	<i>013-13.1E</i>
<i>Vesna</i>	<i>44-41.2N</i>	<i>013-19.1E</i>
<i>Ivana E</i>	<i>44-44.7N</i>	<i>013-14.8E</i>
<i>Izabela South</i>	<i>44-57.5N</i>	<i>013-09.1E</i>
<i>Ocean King</i>	<i>44-58.5N</i>	<i>013-08.0E</i>
<i>Izabela North</i>	<i>44-58.8N</i>	<i>013-07.8E</i>

VIII
OBAVIJESTI
Information

Na snagu je stupio Zakon o izmjenama i dopunama Pomorskog zakonika (NN 17/2019).

Obavijesti za Male karte:
Information for Small Craft Charts:


MK-23, MK-24 Uvala Lastovska: toponim

Upisati U Lastovska na približno 42°47.1'N - 017°19.8'E.


Lastovska cove: toponym

Insert U Lastovska in vicinity 42°47.1'N - 017°19.8'E.

MK - 24 PLAN LUKA POLAČE: povijesna podrtina

Ucertati  na 42°47'36"N - 017°24'36"E s polumjerom 1,6 kabala i upisati Povijesna podrtina.

PLAN LUKA POLAČE: shipwreck

Insert  in 42°47'36"N - 017°24'36"E with radius 1,6 cables and Povijesna podrtina.

MK-24 Rt Blaca: svjetlo, karakteristika

Promijeniti B Bl 5s 9m 8M u B Bl 5s 9m 4M na približno 42°55.5'N - 017°31.4'E.

Rt Blaca: light, characteristic

Amend B Bl 5s 9m 8M to B Bl 5s 9m 4M in vicinity 42°55.5'N - 017°31.4'E.



OBRAZAC ZA OBAVIJESTI

Note for information

Molimo pomorce da, koristeći ovaj standardni obrazac, obavijeste Nautički odjel Hrvatskog hidrografskog instituta o otkrivenim opasnostima za plovidbu, uočenim promjenama na pomoćnim navigacijskim sredstvima i predlože potrebne promjene na kartama i navigacijskim publikacijama.

Mariners are requested to use this standard form to notify the Hydrographic Institute of the Republic of Croatia, Nautical Department, about discovered dangers to navigation, changes observed in aids to navigation, or corrections to charts and publications seen to be necessary.

Mjesto:

Place:

Datum:

Date:

Ime pošiljatelja (ime broda):

Name of sender (Name of ship):

Adresa ili pozivni znak i zastava broda:

Address or ship's call sign and flag:

Predmet:

Subject:

Prava ili procijenjena pozicija:

True or approx. position:

Karta ili publikacija:

Chart or publication:

Posljednji primljeni Oglas za pomorce:

Latest "Oglas za pomorce" received:

Sadržaj obavijesti:

Details:



INTERNET EDITION



POTPIS:

SIGNATURE:

Hrvatski hidrografski institut, Nautički odjel, Zrinsko-Frankopanska 161, 21000 Split, tel.: +385/0/21/308-845, 098233450, fax: +385/0/21/308-829, e-mail: naut@hhi.hr

Hydrographic Institute of the Republic of Croatia, Nautical Department, Zrinsko-Frankopanska 161, 21000 Split, Croatia, tel: +385/0/21/308-845, 098233450, fax: +385/0/21/308-829, email: naut@hhi.hr

POPIS POMORSKIH KARATA I NAVIGACIJSKIH PUBLIKACIJA
List of nautical charts and publication

POMORSKE KARTE / Charts

NAVIGACIJSKE KARTE

Nautical charts

Karta pomorska 100-15
Karta pomorska 100-16
Karta pomorska 100-17
Karta pomorska 100-18
Karta pomorska 100-19
Karta pomorska 100-20
Karta pomorska 100-21
Karta pomorska 100-22
Karta pomorska 100-23
Karta pomorska 100-24
Karta pomorska 100-25
Karta pomorska 100-26
Karta pomorska 100-27
Karta pomorska 100-28

Karta pomorska 300-31
Karta pomorska 300-32
Karta pomorska 300-33
Karta pomorska 300-34
Karta pomorska 300-35
Karta pomorska 300-36
Karta pomorska 300-37

Karta pomorska 11
Karta pomorska 13
Karta pomorska 14
Karta pomorska 15
Karta pomorska 16
Karta pomorska 17
Karta pomorska 18
Karta pomorska 20
Karta pomorska 22
Karta pomorska 32
Karta pomorska 37
Karta pomorska 47
Karta pomorska 50
Karta pomorska 63
Karta pomorska 83

Karta pomorska 101
Karta pomorska 102
Karta pomorska 108/INT 301
Karta pomorska 109/INT 302

Karta pomorska INT 3410
Karta pomorska INT 3412
Karta pomorska INT 3414

Karta pomorska 50-3
Karta pomorska 50-4
Karta pomorska 50-20

Karta pomorska 512
Karta pomorska 518
Karta pomorska 525
Karta pomorska 533
Karta pomorska 534
Karta pomorska 535

Komplet malih karata - 1. dio
Komplet malih karata - 2. dio

**INFORMATIVNE
I POMOĆNE KARTE**

Thematic and auxiliary charts

Tematska karta 950 VTS
Informativna karta 101 INFO, 2012
Karta batimetrijska B 100

Karta pomorska 10
Karta pomorska 100-29
Karta pomorska 100-30

Karta pomorska 151
Karta pomorska 152
Karta pomorska 153
Karta pomorska 154
Karta pomorska 155
Karta pomorska 156
Karta pomorska 157
Karta pomorska 158
Karta pomorska 159
Karta pomorska 160
Karta pomorska 161
Karta pomorska 171
Karta pomorska 172
Karta pomorska 173
Karta pomorska 174
Karta pomorska 175
Karta pomorska 176
Karta pomorska 177
Karta pomorska 178
Karta pomorska 179

Karta pomorska 301
Karta pomorska 302
Karta pomorska 303

Karta pomorska 401
Karta pomorska 402

Karta pomorska 501
Karta pomorska 502

Karta pomorska 532
Karta pomorska 536

PUBLIKACIJE / Publications

PRIRUČNICI ZA PLOVIDBU

Navigational handbooks

PELJAR I / Sailing Directions

Peljar I - Jadransko more - istočna obala, 2012.

POPIS SVJETALA I SIGNALA ZA MAGLU / List of lights and Fog Signals

Popis svjetala (PS) i signala za maglu - Jadransko more - istočna obala, 2017.

RADIOSLUŽBA / List of Radio Signals

Radioslužba za pomorce, 2017.

KATALOG / Catalogue

Katalog pomorskih karata i publikacija, 2018.

NAVIGACIJSKE PUBLIKACIJE

Nautical publications

Znakovi i kratice na hrvatskim pomorskim kartama 2013.
Pomorske oznake, IALA sustav
Nautičke tablice, 2018.
Nautički godišnjak 2019.
Identifikator zvijezda, 1991.
Tablice morskih mijena, Jadransko more - istočna obala 2019.

PELJAR ZA MALE BRODOVE / Leisure Products

Peljar za male brodove, prvi dio, Piranski zaljev - Virsko more 2002.
Peljar za male brodove, drugi dio, Sedmovrača - Rt Oštra 2003.
Portolano per piccole imbarcazioni I. parte
Portolano per piccole imbarcazioni II. parte
Adriatic sea pilot volume I.
Adriatic sea pilot volume II.
Adrianautikführer für kleine Schiffe I. Teil
Adrianautikführer für kleine Schiffe II. Teil

PUBLIKACIJE ZA AŽURIRANJE

Updating publications

Oglas za pomorce - OZP
Peljar I. - Jadransko more - istočna obala - Pregled ispravaka
Popis svjetala i signala za maglu, 2017 - Pregled ispravaka
Popis svjetala i signala za maglu, 2017 - Pregled privremenih (P)
i (T) ispravaka
Peljar za male brodove - prvi dio: Pregled ispravaka
Peljar za male brodove - drugi dio: Pregled ispravaka
Adriatic sea pilot volume I. - Summary of corrections
Adriatic sea pilot volume II. - Summary of corrections

PRODAJA KARATA I NAVIGACIJSKIH PUBLIKACIJA
Sales of charts and nautical publications

- MARINA STORES**, www.marinastores.hr
 - Marina Stores **Zagreb**, Cvjetna cesta 11, 10000 Zagreb, +385 (0)1 6183 342, +385 (0)1 6183 341, zagreb@lalizas.com,
 - Marina Stores **Šibenik**, Obala dr. Franje Tuđmana 2, 22000 Šibenik, +385 (0)22 212268, +385 (0)22 212268, sibenik@lalizas.com,
 - Marina Stores **Dubrovnik**, Na Skali 4, 20236 Mokošica-Dubrovnik, +385 (0)20 454073, +385 (0)20 454073, dubrovnik@lalizas.com,
 - Marina Stores **Pula**, Riva 14, 52000 Pula, +385 (0)52 210904, +385 (0)52 210904, pula@lalizas.com,
 - Marina Stores **Rijeka**, M. Barača 3, 51000 Rijeka, +385 (0)51 343173, +385 (0)51 343173, rijeka@lalizas.com,
 - Marina Stores **Zadar**, Franka Lisice 91, 23000 Zadar, +385 (0)23 302147, +385 (0)23 302147, zadar@lalizas.com
 - Marina Stores **Makarska**, Kralja Zvonimira 3, 21300 Makarska, +385 (0)21 679389, +385 (0)21 679389, makarska@lalizas.com
 - Marina Stores **Dubrovnik**, Gruž, Obala Pape Ivana Pavla II 24, 20000 Dubrovnik, +385 (0)20 313063, +385 (0)20 313063, gruz@lalizas.com
 - Marina Stores **Biograd na Moru**, Kralja Petra Svačića 14, 23210 Biograd na Moru, +385 (0)23 700866, +385 (0)23 700866, biograd@lalizas.com
 - Marina Stores **Trogir**, Put Cumbrijana 22, 21220 Trogir, +385 (0)21 883031, +385 (0)21 883031, trogir@lalizas.com
 - Marina Stores **Vodice**, Artina bb, 22211 Vodice, +385 (0)22 247544, +385 (0)22 247544, vodice@lalizas.com
 - Marina Stores **Split**, Lovački put 1, 21000 Split, +385 (0)21 566683, +385 (0)21 566683, split@lalizas.com
- DOMINOVIĆ**, Zagreb, Hrvatske bratske zajednice 4, zgrada NSK, 10001 Zagreb, +385 (0)1 6150 315, +385 (0)1 6130 111, dominovic@dominovic.hr, www.hhi.hr/partner-webshop-dominovic
- INVENTING**, Zagreb, Palinovečka 19f, 10000 Zagreb, +385 (0)1 6523 921, +385 (0)1 6523 921, inventing@zg.t-com.hr
 - Bernwieser Seekarten + Flight Shop, Engerthstrasse 237/10, 1020 Wien, +43 1 9855166, +43 1 9829444, bernwieser@bernwieser.at, www.bernwieser.at
- NAVIGATORE**, Poreč, Riva Amfora 7, Červar-Porat, 52440 Poreč Hrvatska, +385 (0)52 436663, +385 (0)52 436663
- AC NAUTIK e.U.**, Anton Hubmann Platz 1, 8077 Gössendorf, +43 (0)676 3074163, support@kuestenpatentkroatien.at, www.kuestenpatentkroatien.at
- ENCIKLOPEDIJA** d.o.o., Visoka 8, 21000 Split
 - Prodavaonica Split, Dražanac 45, 21000 Split, +385 (0)21 398 406, encinautika@gmail.com
- AURANI** d.o.o., Banjol 101, 51280 Rab
 - Prodavaonica 1, Banjol 101, 51280 Rab, +385 (0)51 774 823, +385(0)51 725 450, aurani@ri.t-com.hr
 - Prodavaonica 2, Priko 40, 51550 Mali Lošinj, +385(0)51 233 399, +385(0)51 233 399, aurani@ri.t-com.hr
- DELALIJA TRGOVINA** d.o.o., Petrovaradinska 5a, 10000 Zagreb, +385(0)1 3866 785, +385(0)98 299 880, delalija-trgovina@zg.tcom.hr, www.delani.hr
- GEOSUSTAVI**, Split, Gundulićeva 26, Dalma - Dobri, 21000 Split, +385 (0)21 582208, +385 (0)21 484556, info@geosustavi.hr, www.geosustavi.hr

Službene elektroničke pomorske navigacijske karte (ENC) Hrvatskog hidrografskog instituta dostupne su preko regionalnog koordinacijskog centra PRIMAR i njegove mreže ovlaštenih distributera www.primar.org

Official electronic navigational charts (ENC) issued by the Hydrographic Institute of the Republic of Croatia are available through PRIMAR RENC (regional ENC coordinating centre) and its network of authorised distributors www.primar.org

Publikacije Hrvatskog hidrografskog instituta prodaju isključivo ovlašteni distributeri.
Charts and publications are sold by authorized sales agents only.