



HRVATSKI HIDROGRAFSKI INSTITUT

SVEZAK **10**

OGLAS ZA POMORCE

NOTICE TO MARINERS

Listopad / *October* 2018.

Oglasi / *Notices*: 1 - 27

”OGLAS ZA POMORCE” mjesečno je izdanje. Donosi obavijesti za ažuriranje pomorskih karata i navigacijskih publikacija Hrvatskog hidrografskog instituta za Jadransko more, Jonsko more i Malteške otoke.

”NOTICE TO MARINERS” is a monthly edition that contains information for keeping up-to-date Croatian charts and nautical publications for the Adriatic Sea, the Ionian Sea and the Maltese Islands.

SADRŽAJ - CONTENTS

- I. UVODNA OBJAŠNJENJA, PREGLED ISPRAVAKA
Explanatory Notes, Index of Corrections
- II. ISPRAVCI KARATA
Corrections to Charts
- III. ISPRAVCI PELJARA
Corrections to Sailing Directions
- IV. ISPRAVCI POPISA SVJETALA
Corrections to List of Lights
- V. ISPRAVCI RADIOSLUŽBE
Corrections to Radio Service
- VI. ISPRAVCI KATALOGA
Corrections to Catalogue
- VII. NAVIGACIJSKI RADIOOGLASI
Reprints of Radio Navigational Warnings
- VIII. OBAVIJESTI
Information

O svim promjenama važnima za sigurnost plovidbe obavijestite: HRVATSKI HIDROGRAFSKI INSTITUT, Nautički odjel, Zrinsko-Frankopanska 161, 21000 Split, tel.: +385/0/21/308-845, 098/233450, fax: 021/347-208, e-mail: naut@hhi.hr, www.hhi.hr
Tiskani formular sastavni je dio Oglasa.

For any changes important for the safety of navigation please notify: HYDROGRAPHIC INSTITUTE OF THE REPUBLIC OF CROATIA Nautical Department, Zrinsko-Frankopanska 161, 21000 Split, Croatia, tel: +385/0/21/308-845, 098/233450, fax: 021/347-208, email: naut@hhi.hr, www.hhi.hr

The form, which is convenient for sending a report, is given at the end of this issue.

Godišnja pretplata / *Annual Subscription*: 330,00 kn

RAVNATELJICA
Vinka Kolić, mag.ing.admin.nav.

INTERNET EDITION

I
UVODNA OBJAŠNENJA
Explanatory Notes

RADIOOGLASE za istočni dio Jadrana svakodnevno odašiljaju hrvatske obalne radiopostaje.

RADIO NAVIGATIONAL WARNINGS for east Adriatic coast are broadcasted daily by Croatian coastal radio stations.

DUBINE I VISINE određene su u metrima. Dubine se odnose na srednju razinu nižih niskih voda živih morskih mijena, a visine na srednju morskou razinu.

DEPTHS are in meters and are reduced to Chart Datum which is Mean Lower Low Water Springs.

HEIGHTS are above Mean Sea Level.

SEKTORI VIDLJIVOSTI svjetala i pokriveni smjerovi imaju vrijednost more-kopno (otok), ako nije drugačije naglašeno. Daljina vidljivosti svjetala izrađena je u nautičkim miljama za visinu motriteljeva oka (5m).

SECTORS OF LIGHTS. The limits of sectors and areas of visibility, and the alignment of direction lights and leading lights are given as seen from seaward. Range in nautical miles is given for the height of eye of the observer - 5 metres.

Svi oglasi za ispravak karata iz prethodne godine objavljuju se u OZP za siječanj tekuće godine.

All Notices for correction to charts of previous year are printed in January issue of the current year.

OZP	Oglas za pomorce	- Notices to Mariners
PS	Popis svjetala i signala za maglu	- List of Lights
RS	Radioslužba za pomorce	- Radio Service
RO	radiooglas	- Radio warnings
M	nautička milja	- Nautical mile
AN		- Avvisi ai Naviganti
ANM		- Admiralty Notices to Mariners
L/L		- Admiralty List of Lights
(P)	prethodni oglasi	- Preliminary Notices
(T)	privremeni oglasi	- Temporary Notices
HHI	Hrvatski hidrografski institut	- Hydrographic Institute of the Republic of Croatia
MK	male karte	

I
PREGLED ISPRAVAKA
Index of corrections


Karte <i>Charts</i>	Oglas broj <i>Notices No.</i>	Publikacije <i>Publications</i>	Oglas broj <i>Notice No.</i>
- 100-15	1(T)	Peljar I	9(T), 10, 11, 12, 13(T), 14
- 100-16	1(T)		
- 100-17	4, 5		
- 100-18	4	Peljar za male brodove:	
- 100-19	5	- I dio	15(T), 16
- 100-20	6		
- 100-21	6	- II dio	17(T), 18
- 100-27	8		
- 50-3	2	Popis svjetala i signala za maglu ...	19(T), 20, 21, 22, 23(T), 24, 25, 26
- 50-20	8		
- Plan 20	3	Radioslužba za pomorce	Nema ispravaka - <i>Nil</i>
- Plan 63	7(T)		
- Plan 512	6	Ispravci Kataloga	27


II

ISPRAVCI KARATA *Corrections to Charts*


JADRANSKO MORE - *ADRIATIC SEA* HRVATSKA - *CROATIA*


1(T) - 10/18 Rovinj, valografska plutača: svjetleća plutača - posebna oznaka

Ucrtati  na 45°03.9'N - 013°27.5'E i upisati Fl(5) Y 20s 4M

Za kartu 100-16 ucrtati  na 45°03.9'N - 013°27.8'E i upisati Ž Bl(5) 20s 4M



Rovinj, waverider buoy: lighted buoy - special mark

Insert  in 45°03.9'N - 013°27.5'E and Fl(5) Y. 20s 4M



For chart 100-16 insert  in 45°03.9'N - 013°27.8'E and Ž Bl(5) 20s 4M

Karte (posljednji ispravak) - *Charts (Last correction)*: 100-15(7-9/18); 100-16(10-9/18).

2 - 10/18 Pličina Ceja: dubina

Zamjeniti  sa  na 44°47.0'N - 013°56.0'E.

Ceja shoal: depth

Amend  to  in 44°47.0'N - 013°56.0'E.

Karte (posljednji ispravak) - *Charts (Last correction)*: 50-3(10-9/18).

3 - 10/18 Puntarska draga: kupon


Priloženi kupon nalijepiti na PLAN 20 PUNTARSKA DRAGA.

Puntarska draga: block


Insert the accompanying block on PLAN 20 PUNTARSKA DRAGA.

Karte (posljednji ispravak) - *Charts (Last correction)*: PLAN 20 PUNTARSKA DRAGA(6-7/18).

4 - 10/18 Otok Pag, greben Tovarnele: usamljena opasnost



Ucrtati  i B Bl(2) 5s 5m 2M na približno 44°41.8'N - 014°44.1'E.

Pag island, Tovarnele rock: isolated danger



Insert  and B Bl(2) 5s 5m 2M in vicinity 44°41.8'N - 014°44.1'E.

Karte (posljednji ispravak) - *Charts (Last correction)*: 100-17(14-9/18); 100-18(11-9/18).

5 - 10/18 Hrid Križica: dubina


Zamjeniti  sa  na 44°18.1'N - 014°44.7'E.

Križica rock: depth


Amend  to  in 44°18.1'N - 014°44.7'E.

Karte (posljednji ispravak) - *Charts (Last correction)*: 100-17(4-10/18); 100-19(14-9/18).

6 - 10/18 Greben Dinarići: dubina


Ucrtati  na 43°50.4'N - 015°23.0'E.

Dinarići rock: depth

Insert  in 43°50.4'N - 015°23.0'E.

Karte (posljednji ispravak) - *Charts (Last correction)*: 100-20(14-9/18); 100-21(15-9/18); PLAN 512 KORNAT-MURTER(3-12/17).

7(T) - 10/18 Ploče, kanal Vlaška: terminal N strana, svjetlo

Poništiti  i C Bl 3s 6m 3M i sektor potamnjenja na 43°02'01"N - 017°26'10"E.


Ploče, kanal Vlaška: terminal N side, light

Cancel  and C Bl 3s 6m 3M and obscured sector in 43°02'01"N - 017°26'10"E.


Karte (posljednji ispravak) - *Charts (Last correction)*: PLAN 63 PLOČE(17-9/18).

II

8 - 10/18 **Prolaz Harpoti, pličina Vranjac: usamljena opasnost**

Ucrtati  i B Bl(2) 5s 6m 1M na 42°43'58"N - 017°50'33"E.

Harpoti passage, Vranjac shoal: isolated danger

Insert  and B Bl(2) 5s 6m 1M in 42°43'58"N - 017°50'33"E.

Karte (posljednji ispravak) - *Charts (Last correction)*: 100-27(18-9/18); 50-20(20-9/18).

III
ISPRAVCI PELJARA
Corrections to Sailing Directions

PELJAR I - JADRANSKO MORE - ISTOČNA OBALA
Izdanje - Edition 2012.

9(T) - 10/18 ROVINJ: valografska plutača

Redak 28, dodati:

Svjetleća valografska plutača postavljena je na 45°03.9'N - 013°27.5'E. Zabranjena je plovidba u polumjeru 150 metara od plutače.
str. 35

10 - 10/18 Poništava se ispravak 5(T) - 11/13.

str. 48

11 - 10/18 Poništava se ispravak 6(T) - 11/13.

str. 48

12 - 10/18 Tovarnele: usamljena opasnost, svjetleća oznaka

Redak 11, izmijeniti:

stoji: - greben Tovarnele okružen grebenastom pličinom, oko 0.5 milje južno od rta Lun; na nekim je mjestima iznad razine mora, a negdje na dubini oko 1 m; teško se raspoznaje; označen je motkom sa znakom na vrhu (usamljena opasnost);

treba: - greben Tovarnele okružen grebenastom pličinom, oko 0.5 milje južno od rta Lun; na nekim je mjestima iznad razine mora, a negdje na dubini oko 1 m; teško se raspoznaje; označen je svjetlom - motka sa znakom na vrhu (usamljena opasnost);

str. 95

13(T) - 10/18 Povlja: podrtina

Redak 11, dodati:

Zabranjeno je pristajanje uz NE obalu luke zbog opasne podrtine.

str. 231

14 - 10/18 Prolaz Harpoti: svjetleća oznaka, usamljena opasnost

Redak 12, izmijeniti:

stoji: Uz obalu otoka Jakljan, u prolazu se teško uočava pličina Vranjac, naročito za vrijeme slabe vidljivosti ili mirnog vremena.

treba: Uz obalu otoka Jakljan, u prolazu se nalazi pličina Vranjac označena svjetlom - motka sa znakom na vrhu - dvije crne kugle jedna iznad druge (usamljena opasnost).

str. 273

III
PELJAR ZA MALE BRODOVE - I DIO
(Adriatic Sea Pilot - Volume I)
Izdanje - Edition 2002

15(T) - 10/18 ROVINJ: valografska plutača

UPOZORENJE, dodati:

Svjetleća valografska plutača postavljena je na 45°03.9'N - 013°27.5'E. Zabranjena je plovidba u polumjeru 150 metara od plutače.
str. 87

16 - 10/18 TOVARNELE, luka: svjetleća oznaka, usamljena opasnost

UPOZORENJE, izmijeniti:

stoji: ...označen je motkom obojenom crno sa crvenim pojasima na valjkastom betonskom postolju sa znakom na vrhu...

treba: ...označen je svjetlom - motka sa znakom na vrhu - dvije crne kugle jedna iznad druge (usamljena opasnost) na valjkastom betonskom postolju...
str. 188

III
PELJAR ZA MALE BRODOVE - II DIO
(Adriatic Sea Pilot - Volume II)
Izdanje - Edition 2003

17(T) - 10/18 POVLJA, luka: podrtina

UPOZORENJE, dodati:

Zabranjeno je pristajanje uz NE obalu luke zbog opasne podrtine.

str. 195

18 - 10/18 PROLAZ HARPOTI: svjetleća oznaka, usamljena opasnost

UPOZORENJE, izmijeniti:

stoji: Uz obalu otoka Jakljan u prolazu se teško uočava greben Vranjac, naročito za vrijeme slabe vidljivosti i mirnog mora.

treba: Uz obalu otoka Jakljan, nalazi se pličina Vranjac označena svjetlom, motka obojena crno sa dva crvena pojasa i znakom na vrhu - dvije crne kugle jedna iznad druge (usamljena opasnost).

str. 274

IV
ISPRAVCI POPISA SVJETALA
Corrections to List of Lights

POPIS SVJETALA I SIGNALA ZA MAGLU
Izdanje - Edition 2017

Hrvatska - Croatia

19(T) - 10/18								
103,85	-- valografska plutača	45 03.9 13 27.8	Fl(5) Y 20s	..	4	Žuta plutača		
20 - 10/18								
255,5	- Greben Tovarnele, rt Lun	44 41.8 14 44.1	Fl(2) W 5s	5	2	• na crnom stupu dva crvena pojasa	(0,5+1;0,5+3)s	
21 - 10/18								
353,35	- Hrid Križica	44 18.1 14 44.7	Fl(2) R 5s	5	3	Crvena kula s galerijom	(0,5+1;0,5+3)s Pot 036-142 (106)	
22 - 10/18								
647	LUKA PLOČE - pličina Gumanac, plutača	43 01.3 17 24.5	LFl W 10s	..	5	Crvena ♀ na plutači s crvenim i bijelim prugama	(2+8)s AIS MMSI 992381080	
23(T) - 10/18								
653,5 E3499,5		POGAŠENO						
24 - 10/18								
675,05	- plutača br. 11	42 55.5 17 32.2	Fl Y 2s	..	2	⊗ na žutoj plutači	(0,5+1,5)s	
25 - 10/18								
675,17	- plutača br. 12	42 55.8 17 32.3	Fl Y 2s	..	2	⊗ na žutoj plutači	(0,5+1,5)s	
26 - 10/18								
704,5	Pličina Vranjac	42 44.0 17 50.6	Fl(2) W 5s	6	1	• na crnom stupu dva crvena pojasa	(0,5+1;0,5+3)s	

V
ISPRAVCI RADIOSLUŽBE
Corrections to Radio Service

RADIOSLUŽBA
Izdanje - Edition 2017

Nema ispravaka - Nil

VI
ISPRAVCI KATALOGA
Corrections to Catalogue

KATALOG POMORSKIH KARATA I PUBLIKACIJA
Izdanje - Edition 2018

27 - 10/18 **KARTA 100-18: nova naklada**

U poglavlju OBALNE KARTE za kartu 100-18, u stupcu nova naklada prekriziti 4-2017 i upisati: 7-2018.
str. 17

VII

NAVIGACIJSKI RADIOOGLASI RADIO NAVIGATIONAL WARNINGS

RADIOOGLASI na snazi 23. listopada 2018. u 1200 LT (1000 UTC)

2018. godina:

- 0364 OD 25/10/2018 DO 15/12/2018 RADOVI NA UKLANJANJU NAPLAVNOG SLOJA MATERIJALA U LUCI BRŠICA (RAŠA),
TAJ ĆE SE MATERIJAL ODLAGATI U POLUMJERU OD 0,7 NM NA POZICIJI: 44-55.8'N 014-04.6'E, PLOVITI OPREZNO.
- 0363 OD 22/10/ 2018 DO 31/12/2018 RADOVI NA PODMORSKOM ISPUSTU PUMPNE STANICE SV. MARTIN, U POREČU OD
POZICIJE:
A) 45-15'-09"N 013-35'-45"E
B) 45-15'-09"E 013-35'-21"E
ZABRANA SIDRENJA, RIBOLOVA I RONJENJA U KRUGU OD 500 METARA OD ZADANIH POZICIJA.
- 0362 25. LISTOPADA 2018. (PRIČUVNI DAN 26. LISTOPADA), OD 0800 DO 1700 SATI (0600 UTC DO 1500 UTC), VOJNA VJEŽBA
UNUTAR SPOJNICA:
A) 43-37.2N 015-07.3E
B) 43-26.0N 015-27.6E
C) 43-16.6N 015-17.6E
D) 43-27.5N 014-57.5E
ZABRANJENA PLOVIDBA, ZAUSTAVLJANJE, RIBARENJE I PODVODNE AKTIVNOSTI.
- 0361 GAŽENICA, TERETNA LUKA, SVJETLEĆA PLUTAČA POSEBNOG ZNAČAJA NA 44-05.276 N 015- 15.613 E (WGS 84),
POSTAVLJENA. KARAKTERISTIKA: Ž BI 2 SEKUNDE 3 MILJA.
- 0360 GAŽENICA, TERETNA LUKA, SVJETLEĆA PLUTAČA GAŽENICA, E PRISTAN, PLIČINA PS (396,8) LATERALNI - LIJEVA
STRANA, PREMJEŠTENA NA 44-05.276 N 015- 15.675 E (WGS 84). KARAKTERISTIKA: C BI(2) 4 SEKUNDE 2 MILJE.
- 0359 GAŽENICA, TERETNA LUKA, SVJETLEĆA PLUTAČA GAŽENICA, PLIČINA PS (396,9) LATERALNI - LIJEVA STRANA,
PREMJEŠTENA NA 44-05.356 N 015- 15.824 E (WGS 84). KARAKTERISTIKA: C BI 3 SEKUNDE 2 MILJE.
- 0358 GAŽENICA, TERETNA LUKA, SVJETLEĆA PLUTAČA GAŽENICA PS (398), POSEBNOG ZNAČAJA, PREMJEŠTENA NA
44-05.256 N 015-15.719 E (WGS 84). KARAKTERISTIKA: Ž BI 3 SEKUNDE 5 MILJA.
- 0357 DO 16. PROSINCA 2018., GEOFIZIČKA MJERENJA U PODRUČJU:
A) 44°52'54.4"N 013°50'12.9"E
B) 44°52'53.7"N 013°50'14.9"E
C) 44°52'41.4"N 013°50'03.7"E
D) 44°52'40.7"N 013°50'05.7"E
ZABRANJUJE SE PLOVIDBA, SIDRENJE, RIBARENJE I PODVODNE AKTIVNOSTI.
- 0352 DOMINČE, TRAJEKTNO PRISTANIŠTE, NA POZICIJAMA 42°57'12,15"N 017°09'02,33"E I 42°57'13,99"N 017°08'59,97"E,
POSTAVLJENE SVJETLEĆE PLUTAČE RADI OZNAČAVANJA RADOVA.
KARAKTERISTIKA: C BI 5 SEKUNDI 0,5 MILJA. PLOVITI OPREZNO.
- 0351 1. RADIOOGLASI NA SNAZI 180700 UTC OCT 18:
2018. GODINA: 0240/18, 0247/18, 0293/18, 0304/18, 0309/18, 0312/18, 0320/18, 0321/18, 0322/18, 0332/18, 0338/18, 0341/18,
0345/18, 0346/18, 0350/18.
2. PONIŠTAVA SE RADIOOGLAS BROJ: 0338/18.
- 0350 DO 24. LISTOPADA 2018., HIDROGRAFSKA IZMJERA S I/B HIDRA OD UŠĆA RIJEKE MIRNE DO ULAZA U SAVUDRIJSKU
VALU. ZABRANJENA PLOVIDBA U POLUMJERU 300 METARA OD ISTRAŽIVAČKOG BRODA.
- 0346 PROLAZ HARPOTI, GREBEN VRANJAC, NA POZICIJI 42-43.980'N 017-50.258'E (WGS84), IZGRAĐENA JE SVJETLEĆA
OZNAKA ZNAČAJA "USAMLJENA OPASNOST" KARAKTERISTIKA: B BI(2) 5 SEKUNDE 6 METARA I MILJA.
- 0341 POVLJA, PODRTINA U NE DIJELU LUKE. ZABRANJENO PRISTAJANJE SVIM PLOVILIMA.
- 0332 SVJETLEĆA VALOGRAFSKA PLUTAČA NA POZICIJI 45-03.9 N 013-27.5 E, POSTAVLJENA.
KARAKTERISTIKA: Ž BI(5) 20 SEKUNDA 4 MILJE. ZABRANJENA PLOVIDBA U POLUMJERU OD 200 METARA.
- 0322 SVJETLEĆA PLUTAČA - POSEBAN ZNAČAJ, NA 42-55.503'N 017-31.917'E (WGS 84), POSTAVLJENA.
KARAKTERISTIKA: Ž BI 2 SEKUNDE 2 MILJE PLOVITI OPREZNO.
- 0321 SVJETLEĆA PLUTAČA - POSEBAN ZNAČAJ, NA 42-55.847'N 017-31.981'E (WGS 84), POSTAVLJENA.
KARAKTERISTIKA: Ž BI 2 SEKUNDE 2 MILJE PLOVITI OPREZNO.

VII

- 0320 DO DALJNJEGA, RADOVI OZNAČENI SVJETLEĆOM PLUTAČOM NA 42-42.631'N 017-54.844'E (WGS 84) (SUBURAD). KARAKTERISTIKA: Ž BI 2 SEKUNDE 1 MILJA PLOVITI OPREZNO I SMANJENOM BRZINOM.
- 0312 OD 24. RUJNA DO 24. LISTOPADA 2018., PODVODNI RADOVI POSTAVLJANJA PODMORSKOG KABELA IZMEĐU SPOJNICA POZICIJA:
A) 45-07.8'N 013-37.7'E
B) 45-08.2'N 013-37.6'E
ZABRANJENO RONJENJE I RIBOLOV 100 METARA OD PODRUČJA RADOVA.
- 0309 GREBEN TOVARNELE, SIGNALNA OZNAKA NA 44-41.808'N 014-43,784'E (WGS 84), PREINAČENA U SVJETLEĆU OZNAKU. KARAKTERISTIKA: B BI(2) 5 SEKUNDI 2 MILJE
- 0293 DO 05. STUDENOG 2018., RADOVI NA OBALNOM ZIDU ZAPADNO OD GATA ČAĐAVICA. PRISTAJATI OPREZNO.
- 0247 RIJEKA, TRGOVAČKA LUKA, DO 18. STUDENOG 2018. PODVODNI RADOVI NA GLAVI ORLANDOVOG GATA. ZABRANJENO PRISTAJANJE I VEZIVANJE SVIM PLOVILIMA. PLOVITI OPREZNO.
- 0240 KANAL VLAŠKA, TERMINAL, N STRANA PRILAZNE UTVRDICE, SVJETLO PS 653,5/E 3499,5 NA 43-02.0N 017-26.2E, POGAŠENO.

RADIO NAVIGATIONAL WARNINGS in force on October 23 th 2018 at 1200 LT (1000 UTC)

Year 2018:

- 0364 FROM 25/10/2018 TILL 15/12/2018 WORKS ON CLEANING ALLUVION LAYER MATERIAL IN PORT OF BRŠICA(RAŠA), MATERIAL WILL DUMP IN RADIUS OF 0,7NM FROM POSTION: 44-55.8'N 014-04.6'E. WIDE BERTH REQUESTED.
- 0363 FROM 22 OF OCTOBER 2018 TILL 31 OF DECEMBER 2018 WORKS ON SEWAGE PUMP STATION ST MARTIN, IN CITY OF POREČ FROM POSITION:
A)45-15'-09"N 013-35'-45"E
B)45-15'-09"E 013-35'-21"E
ANCHORAGE, FISHING AND DIVING IS PROHIBITED IN RADIUS 500 METERS FROM MARKED POSTION.
- 0362 OCTOBER 25TH 2018 (RESERVE DAY OCTOBER 26TH), FROM 0800 LT TO 1700 LT (0600 UTC TO 1500 UTC), MILITARY EXERCISE IN AREA BOUNDED BY:
A) 43-37.2N 015-07.3E
B) 43-26.0N 015-27.6E
C) 43-16.6N 015-17.6E
D) 43-27.5N 014-57.5E
NAVIGATION, STOPPING, FISHING, ANCHORING AND UNDERWATER WORK PROHIBITED.
- 0361 GAŽENICA, CARGO PORT, LIGHTED BUOY, SPECIAL MARK IN 44-05.276 N 015- 15.613 E (WGS 84), ESTABLISHED. CHARACTERISTIC: FI Y 2 SECONDS 3 MILES
- 0360 GAŽENICA, CARGO PORT, LIGHTED BUOY GAŽENICA, E PIER, SHOAL LL (396,8), LATERAL PORT HAND, MOVED TO 44-05.276 N 015- 15.675 E (WGS 84). CHARACTERISTIC: FI(2) R 4 SECONDS 2 MILES.
- 0359 GAŽENICA, CARGO PORT, LIGHTED BUOY GAŽENICA, SHOAL LL (396,9), LATERAL PORT HAND, MOVED TO 44-05.356 N 015- 15.824 E (WGS 84). CHARACTERISTIC: FI R 3 SECONDS 2 MILES.
- 0358 GAŽENICA, CARGO PORT, LIGHTED BUOY GAŽENICA LL (398), SPECIAL MARK MOVED TO 44-05.256 N 015-15.719 E (WGS 84). CHARACTERISTIC: FI Y 3 SECONDS 5 MILES
- 0357 UNTIL DECEMBER 16TH 2018, GEOPHYSICAL SURVEYING IN AREA BOUNDED BY:
A) 44°52'54.4"N 013°50'12.9"E
B) 44°52'53.7"N 013°50'14.9"E
C) 44°52'41.4"N 013°50'03.7"E
D) 44°52'40.7"N 013°50'05.7"E
NAVIGATION, ANCHORING, FISHING AND UNDERWATER ACTIVITIES PROHIBITED.
- 0352 DOMINČE, FERRY PIER, IN 42°57'12,15"N 017°09'02,33"E AND 42°57'13,99"N 017°08'59,97"E, LIGHTED BUOYS MARKING AREA OF WORK, ESTABLISHED. CHARACTERISTIC: FI R 5 SECONDS 0,5 MILES. WIDE BERTH REQUESTED.

VII

- 0351 1. RADIONAVIGATIONAL WARNINGS IN FORCE 180700 UTC OCT 18:
2018 SERIES: 0240/18, 0247/18, 0293/18, 0304/18, 0309/18, 0312/18, 0320/18, 0321/18, 0322/18, 0332/18, 0338/18, 0341/18, 0345/18, 0346/18, 0350/18.
2. CANCEL RADIONAVIGATIONAL WARNING: 0338/18.
- 0350 UNTIL OCTOBER 24TH 2018, HYDROGRAPHIC SURVEY BY R/V HIDRA FROM MIRNA RIVER ESTUARY TO SAVUDRIJSKA VALA. NAVIGATION IN RADIUS 300 METERS FROM RESEARCH VESSEL PROHIBITED.
- 0346 HARPOTI PASSAGE, REEF VRANJAC, ON POSITION 42-43.980'N 017-50.258'E (WGS84) INSTALL LIGHTED MARK "ISOLATED DANGEROUS", CHARACTERISTIC: W FI(2) 5 SECOND 6 METER 1 MILE.
- 0341 POVLJA, SHIPWRECK IN NE PART OF THE PORT. BERTHING TO ALL VESSELS PROHIBITED.
- 0332 LIGHTED WAVEGRAPH STATION IN 45-03.9N 013-27.5E, ESTABLISHED. CHARACTERISTIC: FI(5) Y 20 SECONDS 4 MILES. NAVIGATION IN RADIUS OF 200 METRES PROHIBITED.
- 0322 KANAL MALI STON, LIGHTED BUOY - SPECIAL MARK, IN 42-55.503'N 017-31.917'E (WGS 84), ESTABLISHED. CHARACTERISTIC: FI Y 2 SECONDS 2 MILES WIDE BERTH REQUESTED.
- 0321 LIGHTED BUOY - SPECIAL MARK, IN 42-55.847'N 017-31.981'E (WGS 84), ESTABLISHED. CHARACTERISTIC: FI Y 2 SECONDS 2 MILES WIDE BERTH REQUESTED.
- 0320 UNTIL FURTHER NOTICE, CONSTRUCTION WORKS MARKED WITH LIGHTED BUOY IN 42-42.631'N 017-54.844'E (WGS 84) (SUDURAD). CHARACTERISTIC: FI Y 2 SECONDS 1 MILE WIDE BERTH AND REDUCED SPEED REQUESTED.
- 0312 FROM SEPTEMBER 24th UNTIL OCTOBER 24 th 2018, UNDERWATER CABLE LAYING OPERATIONS BETWEEN:
A) 45-07.8'N 013-37.7'E
B) 45-08.2'N 013-37.6'E
DIVING AND FISHING IN AREA 100 METERS FROM WORKS PROHIBITED.
- 0309 TOVARNELE ROCK, SIGNAL MARK IN 44-41.808'N 014-43.784'E (WGS 84) CHANGED TO LIGHTED MARK. CHARACTERISTIC: FI(2) W 5 SECONDS 2 MILES
- 0293 UNTIL NOVEMBER 05th 2018, WORKS ON QUAY WALL WEST FROM PIER ČAĐAVICA. BERTH WITH CAUTION.
- 0247 RIJEKA, TRGOVAČKA LUKA PORT, UNTIL NOVEMBER 18TH UNDERWATER WORKS IN ORLANDOV GAT PIER HEAD. BERTHING TO ALL VESSELS PROHIBITED. WIDE BERTH REQUESTED.
- 0240 KANAL VLAŠKA, TERMINAL, N SIDE OF APPROACH TOWER, LIGHT LL 653,5/E 3499,5 IN 43-02.0N 017-26.2E UNLIT.

VII

NAVAREA III

Warnings originated from October 16th 2018 to October 23rd 2018:

SECTION A

0849/18 BLACK SEA - CRIMEAN COAST

1.- Naval exercises from 17 THRU 20 OCT18 FROM 0600 TO 1600 UTC. Navigation temporarily prohibited in area bounded by:

44-41.2N 033-30.2E

44-43.2N 033-30.2E

44-43.2N 033-32.0E

44-42.0N 033-32.0E

44-41.2N 033-30.7E.

2. Cancel this message 201700 UTC OCT18

0850/18 AEGEAN SEA

1.- Gunnery exercises, on 16 OCT18 from 1500 UTC to 1700 UTC. Navigation temporarily dangerous in area bounded by:

39-29.0N 026 04.0E

39-29.0N 025 53.0E

39-15.0N 025 38.0E

39-23.0N 025 15.0E

39-48.0N 025 43.0E

39-48.0N 026 09.2E.

2. Cancel this message 161800 UTC OCT18

0851/18 WESTERN MEDITERRANEAN SEA - TUNISIA NORT

1.- Mooring buoy adrift in vicinity 37-19N 010-09E on 151527 UTC OCT18

2.- Cancel this message on 212359 UTC OCT18.

0852/18 EASTERN MEDITERRANEAN SEA - TUNISIA EAST

1.- Geophysical survey by ship "CENGIZ HAM" until 11 NOV18 in area bounded by: 36-27.8N 11-00.0E 1000 metres berth requested.

2.- Cancel this message on 112359 UTC NOV18.

0853/18 EASTERN MEDITERRANEAN SEA - TURKEY

1.- Turkish warship tows underwater device on 19 OCT18 from 1900 UTC to 2300 UTC, in area bounded by:

37-08.3N 026-27.3E

37-05.0N 026-08.6E

37-23.6N 026-00.0E

37-23.6N 026-03.6E

37-27.0N 026-17.0E.

Caution advised

2.- Cancel this message on 192359 UTC18.

0854/18 MEDITERRANEAN SEA

1.- Seismic survey by R/V "BARBAROS HAYREDDIN PASA", M/V "TANUX-1" and RV "APOLLO MOON" from 18 OCT18 to 01 FEB19, area bounded by:

34-30.4N 029-55.3E

34-31.9N 030-45.9E

33-53.5N 030-46.8E

33-50.6N 030-18.5E

33-49.9N 030-14.8E

33-48.4N 029-57.3E.

5NM berth requested.

2.- Cancel this message on 012359 UTC FEB19.

VII

0855/18 KRITIKO SEA

1. Scientific survey by R/V "ATALANTE" until further notice, in vicinity of the following positions:

A. 35-03 08N 026-30 48E

B. 34-33 43N 026-31 00E

C. 33-49 48N 027-05 35E

D. 33-31 49N 026-29 39E

E. 34-12 22N 025-20 54E

F. 34-12 28N 026-03 14E

G. 34-12 31N 026-25 17E

H. 34-12 36N 027-05 46E

I. 33-54 08N 026-38 52E

J. 33-48 55N 027-49 10E.

Wide berth requested.

2. Cancel NAVAREA III 847/18 and this paragraph.

0856/18 AEGEAN SEA

1. Nisides Karavia, firing practice area.

2. Gunnery exercises from 190500 UTC to 191000 UTC OCT 18 in area bounded by:

A. 36-56N 023-29E

B. 36-42N 023-32E

C. 36-41N 023-48E

D. 36-47N 023-55E

3. Cancel this MSG 191100 UTC OCT 18.

0857/18 EASTERN MEDITERRANEAN SEA - TUNISIA EAST

1.- Underwater operations by ship "BLUE ORCA" from 20 OCT18 to 28 NOV18 in vicinity of 34-22.5N 011-52.0E. 1000 metres berth requested.

2.- Cancel this message on 282359 UTC NOV18.

0858/18 EASTERN MEDITERRANEAN SEA - CYPRUS

1. Firing exercise 19 OCT18 from 0700 UTC to 1100 UTC, in the area bounded by:

34-43.30N 033-16.90E

34-43.35N 033-17.10E

34-42.55N 033-17.35E

34-42.50N 033-17.10E.

Area very dangerous to navigation.

2. Cancel this message on 191200 UTC OCT18.

0859/18 KRITIKO SEA

1. Scientific survey by R/V "ATALANTE" until further notice, in vicinity of the following positions:

A. 33-49 48N 027-05 35E

B. 33-24 07N 027-05 35E

C. 34-12 28N 026-03 14E

D. 34-12 31N 026-25 17E

E. 34-12 36N 027-05 46E

F. 34-04 08N 026-52 27E

G. 33-54 08N 026-38 52E

H. 33-48 55N 027-49 10E

Wide berth requested.

2. Cancel NAVAREA III 855/18 and this paragraph.

VII

0860/18 LIGURIAN SEA

- 1.- Hazardous operations in progress at 43-14.9N 009-28.7E. Navigation prohibited within 5NM of mentioned position. Wide berth requested.
- 2.- Cancel this message on 212359 UTC OCT18.
- 3.- Cancel NAVAREA III 0832/18 and this paragraph.

0861/18 AEGEAN SEA

- 1.- Firing exercise 22 and 23 OCT18 from 0600 UTC to 1300 UTC, in area bounded by:
38-00.0N 025-58.0E
38-03.5N 026-12.5E
37-49.0N 026-12.5E
37-45.5N 025-58.0E.
- 2.- Caution advised.
- 3.- Cancel this message 231400 UTC OCT18.

0862/18 EASTERN MEDITERRANEAN SEA - CYPRUS

- 1.- Firing exercises 22 thru 25 OCT18, from 0600 UTC to 1200 UTC and 26 OCT18 from 0600 UTC to 1000 UTC, in area bounded by:
34-57.63N 033-50.00E
34-56.92N 033-52.73E
34-56.42N 033-53.02E
34-53.83N 033-54.30E
34-53.35N 033-52.58E
34-53.53N 033-50.28E
34-54.73N 033-48.08E
34-56.53N 033-49.00E
34-56.78N 033-49.00E.
The area is very dangerous for navigation.
- 2.- Cancel this message on 261100 UTC OCT18.

0863/18 EASTERN MEDITERRANEAN SEA - EGYPT

Cancel NAVAREA III 0652/18 and this message (included in list of drillings rigs weekly edition of Spanish Notices to Mariners).

0864/18 EASTERN MEDITERRANEAN SEA - CYPRUS

- 1.- Firing exercises 22, 24 and 26 OCT18 from 0500 UTC to 1200 UTC, dangerous area bounded by:
34-34.17N 032-56.48E
34-34.16N 032-57.63E
34-32.67N 032-58.05E
34-32.60N 032-56.20E.
Navigation temporarily dangerous in this area.
- 2.- Cancel this message on 261300 UTC OCT18.

0865/18 EASTERN MEDITERRANEAN SEA - TUNISIA EAST

- 1.- Geophysical survey by ship "CENGIZ HAM" until 11 NOV18 in vicinity of 36-27,8N 11-00.0E. 1000 metres berth requested.
- 2.- Cancel this message on 112359 UTC NOV18.
- 3.- Cancel NAVAREA III 0852/18 and this paragraph.

VII

0866/18 KRITIKO SEA

1. Scientific survey by R/V "ATALANTE" until further notice, in vicinity of the following positions:

A. 33-49 48N 027-05 35E

B. 33-24 07N 027-05 35E

C. 34-12 31N 026-25 17E

D. 34-12 36N 027-05 46E

E. 33-54 08N 026-38 52E

F. 33-48 55N 027-49 10E

Wide berth requested.

2. Cancel NAVAREA III 859/18 and this paragraph.

0867/18 EASTERN MEDITERRANEAN SEA - TURKEY

1. Underwater operation, from 230600Z OCT 18 to 262059Z OCT 18 in area bounded by:

36 26.00 N - 028 45.00 E

36 26.00 N - 028 38.00 E

36 19.00 N - 028 38.00 E

36 19.00 N - 028 45.00 E

2. 2NM berth requested.

3. Cancel this MSG on 262100Z OCT 18.

0868/18 EASTERN MEDITERRANEAN SEA - LEBANON

1.- Firing exercises, 25 OCT 18 from 0800 UTC to 1000 UTC, in area bounded by:

34-15.0N 034-34.0E

34-10.0N 034-41.3E

33-53.0N 034-26.0E

34-00.0N 034-14.0E.

2.- Cancel this message on 251100 UTC OCT18.

0869/18 MEDITERRANEAN AND BLACK SEAS

NAVAREA III Warnings in force on 23 OCT18 at 0600 UTC.

2016: 0168, 0210, 0225.

2017: 0015, 0715, 0808, 1010, 1011, 1012, 1013, 1014, 1015, 1016, 1017, 1018, 1019, 1020, 1021, 1022, 1023, 1024.

2018: 0031, 0064, 0070, 0337, 0420, 0482, 0511, 0516, 0547, 0553, 0567, 0573, 0578, 0594, 0669, 0699, 0700, 0701, 0724, 0725, 0731, 0735, 0771, 0773, 0780, 0787, 0788, 0789, 0790, 0791, 0792, 0794, 0816, 0818, 0819, 0820, 0822, 0836, 0854, 0857, 0861, 0862, 0864, 0865, 0866, 0867, 0868, 0869.

1.- Only those less than 42 days old are daily broadcasted on SafetyNET at 1200 UTC and 2400UTC.

2.- All NAVAREA III warnings in force are available on the web-site www.armada.mde.es/ihm/.

3.- New NAVAREA III warnings are also printed in the weekly edition of Spanish Notices to Mariners (section 5).

4.- Cancel this message on 282359 UTC OCT18.

VII

Summary of drilling rigs updated to NAVAREA III 0869/18 warning

Adriatic Sea-Ionian Sea.


Unknown	40-50.0N	018-17.0E
Bonaccia	43-36.0N	014-21.2E
Steward	44-12.8N	012-46.6E
Morena I	44-13.6N	012-29.0E
Annabella	44-13.7N	013-04.4E
Ika-A	44-21.5N	013-29.3E
Ida-B	44-26.8N	013-28.8E
Armida 1	44-28.5N	012-27.2E
Unknown	44-30.0N	013-00.0E
Irina	44-31.7N	013-22.8E
Ana	44-41.0N	013-16.1E
Ivana B	44-41.2N	013-13.1E
Vesna	44-41.2N	013-19.1E
Ivana E	44-44.7N	013-14.8E
Izabela South	44-57.5N	013-09.1E
Ocean King	44-58.5N	013-08.0E
Izabela North	44-58.8N	013-07.8E

VIII
OBAVIJESTI
Information


Početak studenoga 2018. iz tiska izlaze karte 100-17, 100-20 u novoj nakladi.
Početak prosinca 2018. iz tiska izlazi novo izdanje publikacije Nautičke tablice.

Obavijesti za Male karte:
Information for Small Craft Charts:



MK - 9 Otok Pag, greben Tovarnele: usamljena opasnost

Ucrtati  i B Bl(2) 5s 5m 2M na približno 44°41.8'N - 014°44.1'E.



Pag island, Tovarnele rock: isolated danger

Insert  and B Bl(2) 5s 5m 2M in vicinity 44°41.8'N - 014°44.1'E.


MK-9, MK-11 Hrid Križica: dubina

Zamjeniti  sa  na 44°18.1'N - 014°44.7'E.


Križica rock: depth

Amend  with  in 44°18.1'N - 014°44.7'E.

MK-14 Greben Dinarići: dubina

Ucrtati  na 43°50.4'N - 015°23.0'E.


Dinarići rock: depth

Insert  in 43°50.4'N - 015°23.0'E.

MK - 25 Prolaz Harpoti, pličina Vranjac: usamljena opasnost

Ucrtati  i B Bl(2) 5s 6m 1M na 42°43'58"N - 017°50'33"E.

Harpoti passage, Vranjac shoal: isolated danger

Insert  and B Bl(2) 5s 6m 1M in 42°43'58"N - 017°50'33"E.



OBRAZAC ZA OBAVIJESTI

Note for information

Molimo pomorce da, koristeći ovaj standardni obrazac, obavijeste Nautički odjel Hrvatskog hidrografskog instituta o otkrivenim opasnostima za plovidbu, uočenim promjenama na pomoćnim navigacijskim sredstvima i predlože potrebne promjene na kartama i navigacijskim publikacijama.

Mariners are requested to use this standard form to notify the Hydrographic Institute of the Republic of Croatia, Nautical Department, about discovered dangers to navigation, changes observed in aids to navigation, or corrections to charts and publications seen to be necessary.

Mjesto:

Place:

Datum:

Date:

Ime pošiljatelja (ime broda):

Name of sender (Name of ship):

Adresa ili pozivni znak i zastava broda:

Address or ship's call sign and flag:

Predmet:

Subject:

Prava ili procijenjena pozicija:

True or approx. position:

Karta ili publikacija:

Chart or publication:

Posljednji primljeni Oglas za pomorce:

Latest "Oglas za pomorce" received:

Sadržaj obavijesti:

Details:



POTPIS:
SIGNATURE:

Hrvatski hidrografski institut, Nautički odjel, Zrinsko-Frankopanska 161, 21000 Split, tel.: +385/0/21/308-845, 098233450, fax: +385/0/21/347-208, e-mail: naut@hhi.hr

Hydrographic Institute of the Republic of Croatia, Nautical Department, Zrinsko-Frankopanska 161, 21000 Split, Croatia, tel: +385/0/21/308-845, 098233450, fax: +385/0/21/347-208, email: naut@hhi.hr

POPIS POMORSKIH KARATA I NAVIGACIJSKIH PUBLIKACIJA
List of nautical charts and publication

POMORSKE KARTE / Charts

NAVIGACIJSKE KARTE

Nautical charts

Karta pomorska 100-15
Karta pomorska 100-16
Karta pomorska 100-17
Karta pomorska 100-18
Karta pomorska 100-19
Karta pomorska 100-20
Karta pomorska 100-21
Karta pomorska 100-22
Karta pomorska 100-23
Karta pomorska 100-24
Karta pomorska 100-25
Karta pomorska 100-26
Karta pomorska 100-27
Karta pomorska 100-28

Karta pomorska 300-31
Karta pomorska 300-32
Karta pomorska 300-33
Karta pomorska 300-34
Karta pomorska 300-35
Karta pomorska 300-36
Karta pomorska 300-37

Karta pomorska 11
Karta pomorska 13
Karta pomorska 14
Karta pomorska 15
Karta pomorska 16
Karta pomorska 17
Karta pomorska 18
Karta pomorska 20
Karta pomorska 22
Karta pomorska 32
Karta pomorska 37
Karta pomorska 47
Karta pomorska 50
Karta pomorska 63
Karta pomorska 83

Karta pomorska 101
Karta pomorska 102
Karta pomorska 108/INT 301
Karta pomorska 109/INT 302

Karta pomorska INT 3410
Karta pomorska INT 3412
Karta pomorska INT 3414

Karta pomorska 50-3
Karta pomorska 50-4
Karta pomorska 50-20

Karta pomorska 512
Karta pomorska 518
Karta pomorska 525
Karta pomorska 533
Karta pomorska 534
Karta pomorska 535

Komplet malih karata - 1. dio
Komplet malih karata - 2. dio

**INFORMATIVNE
I POMOĆNE KARTE**

Thematic and auxiliary charts

Tematska karta 950 VTS
Informativna karta 101 INFO, 2012
Karta batimetrijska B 100

Karta pomorska 10
Karta pomorska 100-29
Karta pomorska 100-30

Karta pomorska 151
Karta pomorska 152
Karta pomorska 153
Karta pomorska 154
Karta pomorska 155
Karta pomorska 156
Karta pomorska 157
Karta pomorska 158
Karta pomorska 159
Karta pomorska 160
Karta pomorska 161
Karta pomorska 171
Karta pomorska 172
Karta pomorska 173
Karta pomorska 174
Karta pomorska 175
Karta pomorska 176
Karta pomorska 177
Karta pomorska 178
Karta pomorska 179

Karta pomorska 301
Karta pomorska 302
Karta pomorska 303

Karta pomorska 401
Karta pomorska 402

Karta pomorska 501
Karta pomorska 502

Karta pomorska 532
Karta pomorska 536

PUBLIKACIJE / Publications

PRIRUČNICI ZA PLOVIDBU

Navigational handbooks

PELJAR I / Sailing Directions

Peljar I - Jadransko more - istočna obala, 2012.

POPIS SVJETALA I SIGNALA ZA MAGLU / List of lights and Fog Signals

Popis svjetala (PS) i signala za maglu - Jadransko more - istočna obala, 2017.

RADIOSLUŽBA / List of Radio Signals

Radioslužba za pomorce, 2017.

KATALOG / Catalogue

Katalog pomorskih karata i publikacija, 2018.

NAVIGACIJSKE PUBLIKACIJE

Nautical publications

Znakovi i kratice na hrvatskim pomorskim kartama 2013.
Pomorske oznake, IALA sustav
Nautičke tablice, 1999.
Nautički godišnjak 2018.
Identifikator zvijezda, 1991.
Tablice morskih mijena, Jadransko more - istočna obala 2018.

PELJAR ZA MALE BRODOVE / Leisure Products

Peljar za male brodove, prvi dio, Piranski zaljev - Virsko more 2002.
Peljar za male brodove, drugi dio, Sedmovrača - Rt Oštra 2003.
Portolano per piccole imbarcazioni I. parte
Portolano per piccole imbarcazioni II. parte
Adriatic sea pilot volume I.
Adriatic sea pilot volume II.
Adrianautikführer für kleine Schiffe I. Teil
Adrianautikführer für kleine Schiffe II. Teil

PUBLIKACIJE ZA AŽURIRANJE

Updating publications

Oglas za pomorce - OZP
Peljar I. - Jadransko more - istočna obala - Pregled ispravaka
Popis svjetala i signala za maglu, 2017 - Pregled ispravaka
Popis svjetala i signala za maglu, 2017 - Pregled privremenih (P)
i (T) ispravaka
Peljar za male brodove - prvi dio: Pregled ispravaka
Peljar za male brodove - drugi dio: Pregled ispravaka
Adriatic sea pilot volume I. - Summary of corrections
Adriatic sea pilot volume II. - Summary of corrections

PRODAJA KARATA I NAVIGACIJSKIH PUBLIKACIJA
Sales of charts and nautical publications

1. **MARINA STORES**, www.marinastores.hr
 - Marina Stores **Zagreb**, Cvjetna cesta 11, 10000 Zagreb, +385 (0)1 6183 342, +385 (0)1 6183 341, zagreb@lalizas.com,
 - Marina Stores **Šibenik**, Obala dr. Franje Tuđmana 2, 22000 Šibenik, +385 (0)22 212268, +385 (0)22 212268, sibenik@lalizas.com,
 - Marina Stores **Dubrovnik**, Na Skali 4, 20236 Mokošica-Dubrovnik, +385 (0)20 454073, +385 (0)20 454073, dubrovnik@lalizas.com,
 - Marina Stores **Pula**, Riva 14, 52000 Pula, +385 (0)52 210904, +385 (0)52 210904, pula@lalizas.com,
 - Marina Stores **Rijeka**, M. Barača 3, 51000 Rijeka, +385 (0)51 343173, +385 (0)51 343173, rijeka@lalizas.com,
 - Marina Stores **Zadar**, Franka Lisice 91, 23000 Zadar, +385 (0)23 302147, +385 (0)23 302147, zadar@lalizas.com
 - Marina Stores **Makarska**, Kralja Zvonimira 3, 21300 Makarska, +385 (0)21 679389, +385 (0)21 679389, makarska@lalizas.com
 - Marina Stores **Dubrovnik**, Gruž, Obala Pape Ivana Pavla II 24, 20000 Dubrovnik, +385 (0)20 313063, +385 (0)20 313063, gruz@lalizas.com
 - Marina Stores **Biograd na Moru**, Kralja Petra Svačića 14, 23210 Biograd na Moru, +385 (0)23 700866, +385 (0)23 700866, biograd@lalizas.com
 - Marina Stores **Trogir**, Put Cumbrijana 22, 21220 Trogir, +385 (0)21 883031, +385 (0)21 883031, trogir@lalizas.com
 - Marina Stores **Vodice**, Artina bb, 22211 Vodice, +385 (0)22 247544, +385 (0)22 247544, vodice@lalizas.com
 - Marina Stores **Split**, Lovački put 1, 21000 Split, +385 (0)21 566683, +385 (0)21 566683, split@lalizas.com
2. **DOMINOVIĆ**, Zagreb, Hrvatske bratske zajednice 4, zgrada NSK, 10001 Zagreb, +385 (0)1 6150 315, +385 (0)1 6130 111, dominovic@dominovic.hr, www.hhi.hr/partner-webshop-dominovic
3. **INVENTING**, Zagreb, Palinovečka 19f, 10000 Zagreb, +385 (0)1 6523 921, +385 (0)1 6523 921, inventing@zg.t-com.hr
 - Bernwieser Seekarten + Flight Shop, Engerthstrasse 237/10, 1020 Wien, +431 9855166, +431 9829444, bernwieser@bernwieser.at, www.bernwieser.at
4. **NAVIGATORE**, Poreč, Riva Amfora 7, Červar-Porat, 52440 Poreč Hrvatska, +385 (0)52 436663, +385 (0)52 436663
5. **AC NAUTIK e.U.**, Anton Hubmann Platz 1, 8077 Gössendorf, +43 (0)676 3074163, support@kuestenpatentkroatien.at, www.kuestenpatentkroatien.at
6. **ENCIKLOPEDIJA d.o.o.**, Visoka 8, 21000 Split
 - Prodavaonica Split, Dražanac 45, 21000 Split, +385 (0)21 398 406, encinautika@gmail.com
7. **AURANI d.o.o.**, Banjol 101, 51280 Rab
 - Prodavaonica 1, Banjol 101, 51280 Rab, +385 (0)51 774 823, +385(0)51 725 450, aurani@ri.t-com.hr
 - Prodavaonica 2, Priko 40, 51550 Mali Lošinj, +385(0)51 233 399, +385(0)51 233 399, aurani@ri.t-com.hr
8. **DELALIJA TRGOVINA d.o.o.**, Petrovaradinska 5a, 10000 Zagreb, +385(0)1 3866 785, +385(0)98 299 880, delalija-trgovina@zg.tcom.hr, www.delani.hr
9. **GEOSUSTAVI**, Split, Gundulićeva 26, Dalma - Dobri, 21000 Split, +385 (0)21 582208, +385 (0)21 484556, info@geosustavi.hr, www.geosustavi.hr

Službene elektroničke pomorske navigacijske karte (ENC) Hrvatskog hidrografskog instituta dostupne su preko regionalnog koordinacijskog centra PRIMAR i njegove mreže ovlaštenih distributera www.primar.org

Official electronic navigational charts (ENC) issued by the Hydrographic Institute of the Republic of Croatia are available through PRIMAR RENC (regional ENC coordinating centre) and its network of authorised distributors www.primar.org

Publikacije Hrvatskog hidrografskog instituta prodaju isključivo ovlašteni distributeri.
Charts and publications are sold by authorized sales agents only.