

ISSN 0030-0713

SVEZAK 5

OGLAS ZA POMORCE

NOTICE TO MARINERS

**HRVATSKI HIDOGRAFSKI INSTITUT
SPLIT - HRVATSKA**

Svibanj / May 2006.

Oglasi / Notices: 1 - 10

"OGLAS ZA POMORCE" mjesečno je izdanje. Donosi obavijesti za ažuriranje pomorskih karata i navigacijskih publikacija Hrvatskog hidrografskog instituta za Jadransko more, Jonsko more i Malteške otoke.

"OGLAS ZA POMORCE" is a monthly edition. Contains information for keeping up-to-date Croatian charts and nautical publications for Adriatic Sea, Ionian Sea and Maltese Islands.

SADRŽAJ - CONTENTS

- I.** UVODNA OBJAŠNENJA, PREGLED ISPRAVAKA
Explanatory Notes, Index of Corrections
- II.** ISPRAVCI KARATA
Corrections to Charts
- III.** ISPRAVCI PELJARA
Corrections to Sailing Directions
- IV.** ISPRAVCI POPISA SVJETALA
Corrections to List of Lights
- V.** ISPRAVCI RADIOSLUŽBE
Corrections to Radio Service
- VI.** ISPRAVCI KATALOGA
Corrections to Catalogue
- VII.** NAVIGACIJSKI RADIOOGLASI
Reprints of Radio Navigational Warnings
- VIII.** OBAVIJESTI
Information

O svim promjenama važnima za sigurnost plovidbe molimo obavijestiti: HRVATSKI HIDOGRAFSKI INSTITUT, Nautički odsjek, Zrinsko-Frankopanska 161, 21000 Split Tel.: +385/0/21/361-840, 361-792, kućni 209, Fax: 021/347-208, E-mail: naut@hhi.hr, www.hhi.hr / Tiskani formular je sastavni dio Oglasa.

For all changes important for the safety of navigation please notify: HYDROGRAPHIC INSTITUTE OF THE REPUBLIC OF CROATIA Nautical Department, Zrinsko-Frankopanska 161, 21000 Split, Croatia, Tel.: +385/0/21/361-840, 361-792 ext. 209, Fax: 021/347-208, E-mail: naut@hhi.hr, www.hhi.hr

The form, which is convenient for sending a report, is given at the end of this issue.

Godišnja pretplata / Annual Subscription: 200.00 kn

RAVNATELJ
dr. sc. Zvonko Gržetić

I
Uvodna objašnjenja
Explanatory Notes

RADIOOGLASE za istočni dio Jadrana svakodnevno odašiljaju hrvatske obalne radiopostaje.

RADIO NAVIGATIONAL WARNINGS for east Adriatic coast are broadcasted daily by Croatian coastal radio stations.

DUBINE I VISINE određene su u metrima. Dubine se odnose na srednju razinu nižih niskih voda živih morskih mijena, a visine na srednju morsku razinu.

DEPTHS are in meters and are reduced to Chart Datum which is Mean Lower Low Water Springs.

HEIGHTS are above Mean Sea Level.

SEKTORI VIDLJIVOSTI svjetala i pokriveni smjerovi imaju vrijednost more-kopno (otok), ako nije drugačije naglašeno. Daljina vidljivosti svjetala izražena je u nautičkim miljama za visinu motriteljeva oka (5m).

SECTORS OF LIGHTS. The limits of sectors and areas of visibility, and the alignment of direction lights and leading lights are given as seen from seaward. Range in nautical miles is given for the height of eye of the observer - 5 metres.

Svi oglasi za ispravak karata iz prethodne godine objavljuju se u OZP za siječanj tekuće godine.

All Notices for correction to charts of previous year are printed in January issue of the current year.

OZP	Oglas za pomorce	- Notices to Mariners
PS	Popis svjetala i signala za maglu	- List of Lights
RS	Radioslužba za pomorce	- Radio Service
RO	radiooglasi	- Radio warnings
M	nautička milja	- Nautical mile
AN		- Avvisi ai Naviganti
ANM		- Admiralty Notices to Mariners
L/L		- Admiralty List of Lights
(P)	prethodni oglasi	- Preliminary Notices
(T)	privremeni oglasi	- Temporary Notices
HHI	Hrvatski hidrografski institut	- Hydrographic Institute of the Republic of Croatia
MK	male karte	

I
Pregled ispravaka
Index of corrections

Karte <i>Charts</i>	Oglas broj <i>Notices No.</i>	Publikacije <i>Publications</i>	Oglas broj <i>Notice No.</i>
- 100-18	1	Peljar I	Nema ispravaka
- 100-22	2, 3	Peljar za male brodove:	
- 50-4	1	I dio	Nema ispravaka
- MK-5	1	II dio	Nema ispravaka
		Popis svjetala	4
		Radioslužba za pomorce	Nema ispravaka
		Ispravci Kataloga	5, 6, 7, 8, 9, 10

II
ISPRAVCI KARATA
Corrections to Charts

JADRANSKO MORE - ADRIATIC SEA
HRVATSKA - CROATIA

1 - 5/06 Selce: karakteristika svjetla


Promijeniti karakteristiku svjetla Selce (PS 276 / E 2908) Z Bl 3s 7m 4M na 45° 09,4' N - 14° 43,4' E u: B Bl(2) 5s 3M.

Selce: light, characteristic


Substitute characteristic Selce (PS 276 / E 2908) Z Bl 3s 7m 4M in 45° 09,4' N - 14° 43,4' E by: B Bl(2) 5s 3M.

Karta (posljednji ispravak) - Chart (Last correction): 100 -18 (2-3/06); 50 - 4 (1-6/03); MK - 5 (3-4/03).

2 - 5/06 Otok Brač, Milna, luka: podmorski optički kabel


Ucrtati  od pozicije 43° 19.8'N - 16° 26.5'E (Rt Bijaka) u smjeru 206° do obalne crte Zaglav.

Brač island, Milna, harbour: submarine cable


Insert  from 43° 19.8' N - 16° 26.5' E (Rt Bijaka) in direction 206° to coastline Zaglav.

Karte (posljednji ispravak) - Charts (Last correction): 100 - 22 (5-9/02).

3 - 5/06 Pakleni otoci, otočić Paržanj: povijesna podrtina

Ucrtati  *Povijesna podrtina* na: 43° 10' 26"N - 16° 19' 52"E, polumjer 300 m.

Pakleni otoci, islet Paržanj: historic wreck

*Insert  *Povijesna podrtina* in: 43° 10' 26"N - 16° 19' 52"E, radius 300 m.*

Karte (posljednji ispravak) - Charts (Last correction): 100 - 22 (2-5/06).

III
ISPRAVCI PELJARA
Corrections to Sailing Directions

PELJAR I - JADRANSKO MORE - ISTOČNA OBALA
Izdanje - Edition 1999

Nema ispravaka - Nil

PELJAR ZA MALE BRODOVE - I dio
(Sailing Directions for small crafts - part I)
Izdanje - Edition 2002

Nema ispravaka - Nil

PELJAR ZA MALE BRODOVE - II dio
(Sailing Directions for small crafts - part II)
Izdanje - Edition 2003

Nema ispravaka - Nil

IV
ISPRAVCI POPISA SVJETALA
Corrections to List of Lights

POPIS SVJETALA I SIGNALA ZA MAGLU
Izdanje - Edition 2005

4 - 5/06							
271,3	- Jadranovo, E strana prilaza	45 13.6 14 37.0	B B1 4s	6	3	Bijeli stup, 5m	(0,5+3,5)s

PONIŠTENI ISPRAVCI POPISA SVJETALA
Cancelled corrections of List of Lights
str. 18, ispravak 11 - 4/06

V
ISPRAVCI RADIOSLUŽBE
Corrections to Radio Service

RADIOSLUŽBA ZA POMORCE
Izdanje - Edition 2006

Nema ispravaka - Nil

VI
ISPRAVCI KATALOGA
Corrections to Catalogue

KATALOG POMORSKIH KARATA I NAVIGACIJSKIH PUBLIKACIJA
Izdanje - Edition 2006

5 - 5/06	Pelješac - Rt Oštra: nova naklada
U poglavlju KURSNE KARTE / GENERAL CHARTS za kartu 154 u stupcu Nova naklada prekrížiti 4-2004 i upisati 4-2006.	
6 - 5/06	Dugi otok - Zadar: nova naklada
U poglavlju OBALNE KARTE / COASTAL CHARTS za kartu 100-20 u stupcu Nova naklada prekrížiti 3-2005 i upisati 4-2006.	
7 - 5/06	Šibenik - Split: nova naklada
U poglavlju OBALNE KARTE / COASTAL CHARTS za kartu 100-21 u stupcu Nova naklada prekrížiti 10-2004 i upisati 4-2006.	
8 - 5/06	Jabuka - Vis: nova naklada
U poglavlju OBALNE KARTE / COASTAL CHARTS za kartu 100-22 u stupcu Nova naklada prekrížiti 7-2000 i upisati 6-2006.	
9 - 5/06	Pelješac - Mljet: nova naklada
U poglavlju OBALNE KARTE / COASTAL CHARTS za kartu 100-27 u stupcu Nova naklada prekrížiti 10-2004 i upisati 6-2006.	
10 - 5/06	Male karte I i II dio: nova naklada
U poglavlju OBALNE KARTE / COASTAL CHARTS za MALE KARTE I dio u stupcu Nova naklada prekrížiti 4-2004 i upisati 5-2006.	
U poglavlju OBALNE KARTE / COASTAL CHARTS za MALE KARTE II dio u stupcu Nova naklada prekrížiti 4-2004 i upisati 4-2006.	

VII
NAVIGACIJSKI RADIOOGLASI
RADIO NAVIGATIONAL WARNINGS

RADIOOGLASI na snazi 24. svibnja 2006.

2006. godina	
0041	Do daljnega zabranjuje se pristajanje svim plovilima na vezovima broj 9, 10, 11, 12, 13 i 14 u luci Gruž. Ploviti oprezno i smanjenom brzinom.
0048	Do daljnega platforma "NOBLE CARL NORBERG" postavljena na 43° 59,4'N - 014° 06,2'E. Ploviti oprezno.
0049	Do daljnega podvodni radovi unutar spojnica: uvala Runci - otok Kotež - rt Proština. Zabranjuje se plovidba i zadržavanje.
0052	Svjetleća plutača, žuta, na 42° 39' 44" N - 018° 05' 13" E postavljena. Karakteristika Ž B1 2 sekunde 2 milje.

- 0053 Do daljnega radovi u području unutar spojnica (luka Gruž):
 a) 42° 39' 37'' N - 018° 05'22''E
 b) 42° 39' 38'' N - 018° 05'21''E
 c) 42° 39' 44'' N - 018° 05'13''E
 d) 42° 39' 46'' N - 018° 05'15''E
 e) 42° 39' 37'' N - 018° 05'22''E
 Zabranjena plovidba i zadržavanje. Ploviti oprezno prilikom približavanja luci.
- 0064 Do daljnega radovi na približno 45° 19.9'N - 014° 25.2'E (luka Rijeka, Zagrebačko pristanište).
 Ploviti oprezno i smanjenom brzinom.
- 0072 Do daljnega strujomjerne stanice na:
 a) 45° 30.1'N - 013° 31.6'E (označena žutom plutačom)
 b) 45° 30.1'N - 013° 31.5'E (označena žutom plutačom)
 Zabranjena plovidba u polumjeru 50 metara od plutača.
- 0078 Do daljnega u akvatoriju otoka Murter strujomjerne stanice na:
 a) 43° 47.1'N - 015° 36.8'E (označena crvenom i žutom plutačom)
 b) 43° 47.0'N - 015° 36.4'E (označena crvenom i žutom plutačom)
 c) 43° 49.1'N - 015° 34.1'E (označena crvenom i žutom plutačom)
 d) 43° 49.0'N - 015° 33.7'E (označena crvenom i žutom plutačom)
 Zabranjena plovidba u polumjeru 100 metara od plutača.
- 0079 Do daljnega u akvatoriju Primošten strujomjerne stanice na:
 a) 43° 34.6'N - 015° 54.3'E (označena crvenom i žutom plutačom)
 b) 43° 34.7'N - 015° 53.9'E (označena crvenom i žutom plutačom)
 Zabranjena plovidba u polumjeru 100 metara od plutača.
- 0080 Zabranjuje se sidrenje i ribarenje u polumjeru 100 metara od pozicije 42° 41' 32"N - 018°03'00"E.
- 0081 Svjetleća plutača lateralna lijeva, na 43o 58' 8'' N - 015° 23'6'' E postavljena.
 Karakteristika C BI 3 sekunde 3 milje. Ploviti oprezno.
- 0083 Do 9. lipnja zabranjuje se plovidba između otočića Sveti Marko i otoka Krka (mali luk Krčkog mosta).
- 0087 Otok Olib, luka Olib, trajektni pristan, glava, svjetlo PS 345 / E 3066 na 44° 22.8'N - 014° 46.8'E pogašeno.
- 0088 Do daljnega podmorski radovi na 44° 00,4'N - 015° 15,8'E (uvala Kablin).
 Ploviti oprezno i smanjenom brzinom.
- 0094 Do daljnega podmorski radovi baržom "REGINA 250" na približno 44° 50,0'N - 013o 36,3'E.
 Zabranjena plovidba u polumjeru 500 metara od barže.
 Ploviti oprezno.
- 0098 25. svibnja od 1200 do 1800 sati (1000 UTC do 1600 UTC) podvodno miniranje na 44° 00,4'N - 015° 15,8'E (uvala Kablin - otok Pašman). Zabranjuje se plovidba, ribarenje i zadržavanje u polumjeru 500 metara.

RADIO NAVIGATIONAL WARNINGS in force on on May 24th 2006

Year 2006

- 0041 *Until next notice berthing on the berths No 9, 10, 11, 12, 13 and 14 in port Gruž prohibited.
 Wide berth and reduced speed requested.*
- 0048 *Till next notice offshore rig "NOBLE CARL NORBERG" established in 43° 59,4'N - 014° 06,2'E
 Wide berth requested.*
- 0049 *Till next notice underwater works in area bounded by: cove Runci - Island Kotež - cape Proština. Navigation in area prohibited.*
- 0052 *Lighthouse, yellow, in 42° 39' 44'' N - 018° 05' 13'' established.
 Characteristic Fl Y 2 seconds 2 miles.*
- 0053 *Till next notice works in area bounded by (Gruž, port):
 a) 42° 39' 37'' N - 018° 05'22''E
 b) 42° 39' 38'' N - 018° 05'21''E
 c) 42° 39' 44'' N - 018° 05'13''E
 d) 42° 39' 46'' N - 018° 05'15''E
 e) 42° 39' 37'' N - 018° 05'22''E
 Navigation in area prohibited. Wide berth requested before entering area.*
- 0064 *Till next notice works in vicinity 45° 19.9'N - 014° 25.2'E (Rijeka, port, Zagrebačko pristanište).
 Wide berth and reduced speed requested.*
- 0072 *Till next notice current-meter stations in:
 a) 45° 30.1'N - 013° 31.6'E (marked by yellow buoy)
 b) 45° 30.1'N - 013° 31.5'E (marked by yellow buoy)
 Navigation in radius 50 metres from current-meter stations prohibited.*
- 0078 *Till next notice in island Murter water area current-meter stations in:
 a) 43° 47.1'N - 015° 36.8'E (marked by red and yellow buoy)
 b) 43° 47.0'N - 015° 36.4'E (marked by red and yellow buoy)
 c) 43° 49.1'N - 015° 34.1'E (marked by red and yellow buoy)
 d) 43° 49.0'N - 015° 33.7'E (marked by red and yellow buoy)
 Navigation in radius 100 metres from current-meter stations prohibited.*

- 0079 Till next notice in Primošten water area current-meter stations in:
 a) 43° 34.6'N - 015° 54.3'E (marked by red and yellow buoy)
 b) 43° 34.7'N - 015° 53.9'E (marked by red and yellow buoy)
 Navigation in radius 100 metres from current-meter stations prohibited.
- 0080 Anchorage and fishing in radius 100 metres from position 42° 41' 32"N - 018° 03' 00"E prohibited.
- 0081 Lightbuoy, lateral porthand, in 43° 58' 8" N - 015° 23' 6" established.
 Characteristic F1R 3 seconds 3 miles. Wide berth requested.
- 0083 Till June 9th navigation between islet Sveti Marko and island Krk (bridge Krk, small arch) prohibited.
- 0087 Island Olib, Olib port, Ferry Landing, head, light LL 345 / E 3066 in 44° 22.8'N - 014° 46.8'E unlit.
- 0088 Till next notice underwater works in 44° 00,4'N - 015° 15,8'E (cove Kablin).
 Wide berth and reduced speed requested.
- 0094 Till next notice underwater works by barge "REGINA 250" in vicinity 44° 50,0'N - 013° 36,3'E. Navigation in radius 500 metres from barge prohibited.
 Wide berth requested.
- 0098 May 25th from 1200 LT to 1800 LT (1000 UTC to 1600 UTC) underwater mining works in 44° 00,4'N - 015° 15,8'E (Kablin cove - island Pašman). Navigation, fishing and anchoring in radius 500 metres prohibited.

NAVAREA III

SECTION A

NAVAREA III radionavigacijski oglasi na snazi od 16. svibnja 2006. u 0600 UTC do 23 svibnja 2006. u 0600 UTC:

NAVAREA THREE Warnings originated from May 16th 2006 at 0600 UTC to May 23rd 2006 at 0600 UTC:

- 249 EGYPT
 Cable ship "RAYMOND CROZE" carry out a submarine cable operation with a submarine craft from 16 MAY 06 until further notice in area bounded by:
 31-19.9N 029-55.4E
 31-26.8N 029-56.3E
 31-37.2N 029-56.0E
 1 mile berth requested.
- 250 TUNISIA
 Plastic container adrift in vicinity of 37-16.6N 009-55.0E.
- 251 EGYPT
 I.- Seismic survey operations by S/V "MARKAB" in psn 31-21.7N 032-07.2E, till 14 JUN 06.
- 252 ADRIATIC SEA
 Cancel NAVAREA THREE 189/06 and this message (Sufficiently promulgated).
- 253 WESTERN MEDITERRANEAN SEA
 Cancel NAVAREA THREE 245/06 and this message.
- 254 KRITIKO SEA
 Cancel NAVAREA THREE 244/06 and this message.
- 255 EGYPT
 Cancel NAVAREA THREE 194/06 and this message (Sufficiently promulgated).
- 256 EGYPT
 Cancel NAVAREA THREE 193/06 and this message (Sufficiently promulgated).
- 257 KRITIKO SEA
 Missile launching exercises on 22, 23, 24, 25 and 26 MAY 06 from 0430 UTC till sunset, in area bounded by:
 35-36N 024-07E
 35-48N 024-07E
 35-48N 024-28E
 35-31N 024-28E
 35-31N 024-11E
- 258 EGYPT
 Seismic survey operations by M/V "FLYING ENTERPRISE" till 10 JUN 06, in psn 31-30.9N 0030-02.6E
- 259 EGYPT
 Offshore rig "ATTOWD HUNTER" established till 25 JUN 06 in psn 32-06.2N
- 260 TUNISIA
 Cancel NAVAREA THREE 250/06 and this message.
- 261 EASTERN MEDITERRANEAN
 Sailing racer from 20 MAY 06 till 26 MAY 06, between different harbours, ETA northern Cyprus Turkish republic on 20 MAY 06, ETA Turkey port to Lattika/Syria.
- 262 TUNISIA
 Derelict fishing boat sinking in the following psn 35-22.0N 011-44.6E, dangerous to navigation.

VII

SECTION B

NAVAREA THREE Warnings in force on May 23th 2006 at 0600 UTC

Series 2006: 183, 213, 227, 228, 232, 237, 249, 251, 257, 258, 259, 261, 262

Summary of Drilling Rigs updated up to NAVAREA III 262/ 06 warning

Adriatic Sea - Ionian Sea

<i>Unknown</i>	<i>40° 50'0 N 018° 17'0 E</i>
<i>Bonaccia</i>	<i>43° 36'0 N 014° 21'2 E</i>
<i>Marica</i>	<i>44° 04'3 N 014° 00'6 E</i>
<i>Steward</i>	<i>44° 12'8 N 012° 46'6 E</i>
<i>Morena I</i>	<i>44° 13'6 N 012° 29'0 E</i>
<i>Ida - C</i>	<i>44° 27'7 N 013° 30'3 E</i>
<i>Armida I</i>	<i>44° 28'5 N 012° 27'2 E</i>
<i>Unknown</i>	<i>44° 30'0 N 013° 00'0 E</i>
<i>Ivana A</i>	<i>44° 44'7 N 013° 17'9 E</i>
<i>Ivana B</i>	<i>44° 41'2 N 013° 13'1 E</i>
<i>Ivana C</i>	<i>44° 36'9 N 013° 11'2 E</i>
<i>Ivana E</i>	<i>44° 44'7 N 013° 14'8 E</i>
<i>Ivana D</i>	<i>44° 47'0 N 013° 15'8 E</i>
<i>Ika - A</i>	<i>44° 21'8 N 013° 29'5 E</i>
<i>Ika - B</i>	<i>44° 24,3 N 013° 26,3 E</i>
<i>Ida - B</i>	<i>44° 26'5 N 013° 28'5 E</i>
<i>Ivana K</i>	<i>44° 44',7 N 013° 18',0 E</i>
<i>Ida - A</i>	<i>44° 29',8 N 013° 26',7 E</i>
<i>Noble Carl Norberg</i>	<i>44° 41' 11,7" N 013° 18' 43,2" E</i>
<i>Jerommeke</i>	<i>44° 54',5 N 013° 48',5 E</i>

VIII

OBAVIJESTI Information

1. PRAVILNIK O ČAMCIMA - Narodne novine broj 38 od 5. travnja 2006.
2. UREDBA O UVJETIMA ZA DOLAZAK I BORAVAK STRANIH JAHTI I BRODICA NAMIJENJENIH ŠPORTU I RAZONODI U UNUTARNJIM MORSKIM VODAMA I TERITORIJALNOM MORU REPUBLIKE HRVATSKE- Narodne novine broj 40 od 12. travnja 2006.
3. PRAVILNIK O IZMJENAMA I DOPUNAMA PRAVILNIKA O RIBOLOVNIM ALATIMA I OPREMI ZA GOSPODARSKI RIBOLOV NA MORU - Narodne novine broj 46 od 26. travnja 2006.
4. PRAVILNIK O IZMJENAMA I DOPUNAMA PRAVILNIKA O OBAVLJANJU GOSPODARSKOG RIBOLOVA NA MORU - Narodne novine broj 46 od 26. travnja 2006.
5. NAREDBA O KATEGORIJAMA PLOVIDBE POMORSKIH BRODOVA- Narodne novine broj 46 od 26. travnja 2006.
6. RJEŠENJE O ODREĐIVANJU STALNOG MEĐUNARODNOG GRANIČNOG PRIJELAZA I. KATEGORIJE MALI LOŠINJ- Narodne novine broj 54 od 17. svibnja 2006.
7. RJEŠENJE O ODREĐIVANJU STALNOG MEĐUNARODNOG GRANIČNOG PRIJELAZA I. KATEGORIJE RIJEKA- Narodne novine broj 54 od 17. svibnja 2006.

OBRAZAC ZA OBAVIJESTI
Note for information

Molimo pomorce da, koristeći ovaj standardni obrazac, obavijeste Nautički odsjek Hrvatskog hidrografskog instituta o otkrivenim opasnostima za plovidbu, uočenim promjenama na pomoćnim navigacijskim sredstvima i predlože potrebne promjene na kartama i navigacijskim publikacijama.

Mariners are requested to use this standard form to notify the Hydrographic Institute of the Republic of Croatia, Nautical Department, about discovered dangers to navigation, changes observed in aids to navigation, or corrections to charts and publications seen to be necessary.

Mjesto: Datum:
Place: Date:

Ime pošiljatelja (ime broda):
Name of sender (Name of ship):

Adresa ili pozivni znak i zastava broda:
Address or ship's call sign and flag:


Predmet:
Subject:

Prava ili procijenjena pozicija:
True or approx. position:

Karta ili publikacija:
Chart or publication:

Posljednji primljeni Oglas za pomorce:
Latest "Oglas za pomorce" received:

Sadržaj obavijesti:
Details:



POTPIS:
SIGNATURE:

Hrvatski hidrografski institut, Nautički odsjek, Zrinsko-Frankopanska 161, 21000 Split, tel: +385/0/21/361-840, 361-792 kućni 209, fax: +385/0/21/347-208, E-mail: naut@hhi.hr, telex: 26-270 HIRH RH.

Hydrographic Institute of the Republic of Croatia, Nautical Department, Zrinsko-Frankopanska 161, 21000 Split, Croatia, Tel: +385/0/21/361-840, 361-792 ext. 209, Fax: +385/0/21/347-208, E-mail: naut@hhi.hr, Telex: 26-270 HIRH RH.

POPIS POMORSKIH KARATA I NAVIGACIJSKIH PUBLIKACIJA
List of nautical charts and publication

POMORSKE KARTE
Nautical charts

Karta pomorska 100-15
Karta pomorska 100-16
Karta pomorska 100-17
Karta pomorska 100-18
Karta pomorska 100-19
Karta pomorska 100-20
Karta pomorska 100-21
Karta pomorska 100-22
Karta pomorska 100-23
Karta pomorska 100-24
Karta pomorska 100-25
Karta pomorska 100-26
Karta pomorska 100-27
Karta pomorska 100-28
Karta pomorska 100-29
Karta pomorska 100-30
Karta pomorska 300-31
Karta pomorska 300-32
Karta pomorska 300-33
Karta pomorska 300-34
Karta pomorska 300-35
Karta pomorska 300-36
Karta pomorska 300-37
Karta pomorska 10
Karta pomorska 11
Karta pomorska 13
Karta pomorska 14
Karta pomorska 15
Karta pomorska 16
Karta pomorska 17
Karta pomorska 20
Karta pomorska 22
Karta pomorska 37
Karta pomorska 47
Karta pomorska 63
Karta pomorska 83
Karta batimetrijska B 100
Karta pomorska 101
Karta pomorska 102
Karta pomorska 108
Karta pomorska 109
Karta pomorska INT 3410
Karta pomorska INT 3412
Karta pomorska INT 3414
Karta pomorska 151
Karta pomorska 152
Karta pomorska 153
Karta pomorska 154
Karta pomorska 155
Karta pomorska 156
Karta pomorska 157
Karta pomorska 158
Karta pomorska 159
Karta pomorska 160
Karta pomorska 161
Karta pomorska 171
Karta pomorska 172
Karta pomorska 173
Karta pomorska 174
Karta pomorska 175
Karta pomorska 179
Karta pomorska 50-3
Karta pomorska 50-4
Karta pomorska 50-20

POMORSKE KARTE
Nautical charts

Karta pomorska 301
Karta pomorska 302
Karta pomorska 303
Karta pomorska 401
Karta pomorska 402
Karta pomorska 501
Karta pomorska 502
Karta pomorska 512
Karta pomorska 518
Karta pomorska 525
Karta pomorska 532
Karta pomorska 533
Karta pomorska 535
Karta pomorska 536
Karta pomorska 600-64
Komplet malih karata - I dio
Komplet malih karata - II dio

PUBLIKACIJE
Publications

Peljar Jonskog mora i Malteških otoka
Popis svjetala (PS) i signala za maglu - Jadransko more - Jonsko more - Malteški otoci, 2005.
Znaci i kratice na hrvatskim pomorskim kartama 2002.
Katalog pomorskih karata i navigacijskih publikacija, 2006.
Peljar I - Jadransko more - istočna obala, 1999.
Peljar za male brodove, prvi dio, Piranski zaljev - Virsko more 2002.
Peljar za male brodove, drugi dio, Sedmovrače - Rt Oštra 2003.
Portolano per piccole imbarcazioni I. parte
Portolano per piccole imbarcazioni II. parte
Adriatic sea pilot volume I.
Adriatic sea pilot volume II.
Adrianautikführer für kleine Schiffe I. Teil
Adrianautikführer für kleine Schiffe II. Teil
Hidrografski godišnjak
Nautičke tablice, 1999.
Pomorske oznake, IALA sustav (novo izdanje)
Radio-navigacijska služba (izvan službene upotrebe)
Tablice morskih mijena, Jadransko more - istočna obala 2006.
Klimatološki atlas Jadranskog mora
Terestrička i elektronska navigacija, 1986.
Oglas za pomorce
"Andrija Mohorovičić" - izvještaj i rezultati oceanografskih istraživanja Jadranskog mora
Identifikator zvijezda (izdanje 1990)
Brodski dnevnik
Dnevnik stroja
Radioslužba 2006.
Nautički godišnjak 2006.
Priručnik za obuku radiooperatera s ograničenom ovlasti - morsko područje plovidbe A1 - ROC, 1999.
"Živi arhipelag u Hrvatskoj" - sjeverni, srednji i južni dio (hrvatski, engleski, njemački, talijanski)
Nautički priručnik s planovima luka: ZADARSKI ARHIPELAG, 2005 (hrvatski, francuski, engleski, njemački, talijanski)
101 INFO - Istočna obala Jadrana, informativna karta za nautičare, 2005.

PRODAJA KARATA I NAVIGACIJSKIH PUBLIKACIJA
Sales of charts and nautical publications

1. **PENUL**, d.o.o, Kopilica 5, 21000 - SPLIT, tel: 021/490-709
Mreža prodavaonica Marina Stores
 - Prodavaonica Split, Kopilica 5, 21000 Split, tel. 021/490-709, fax: 021/339-060
 - Prodavaonica Split, Obala Lazareta 1, 21000 Split, tel./fax.: 021/344-371
 - Prodavaonica Zagreb, Prislavlje 14, 10000 Zagreb, tel./fax: 01/6196-480
 - Prodavaonica Rijeka, M. Barača 3, 51000 Rijeka, tel./fax: 051/343-173
 - Prodavaonica Zadar, Jurja Bijankinija 8, 23000 Zadar, tel./fax: 023/251-051
 - Prodavaonica Zadar, Jurja Bijankinija 9, 23000 Zadar, tel./fax: 023/254-458
 - Prodavaonica Šibenik, Obala dr. Franje Tuđmana 2, 22000 Šibenik, tel./fax: 022/212-286
 - Prodavaonica Dubrovnik, Na Skali 4, 20236 Mokošica - Dubrovnik, tel./fax: 020/454-073
2. **NAVAL ADRIA**, d.o.o, Budicinova 7, 51000 Rijeka, tel./fax: 051/267-635
 - Prodavaonica **Nautika**, 51222 Bakar, tel./fax: 051/761-730, e-mail: naval-adria@ri.htnet.hr
3. **INVENTING**, d.o.o, A. Pomoraca 7/V, 10000 Zagreb, tel./fax: 01/6523-921, e-mail: inventing@zg-t-com.hr
4. **NAVIGATORE**, t.o, Riva Amfora 7, Červar-Porat, 52440 Poreč, tel./fax: 052/436-663
5. **MARINERA**, t.o, Obala kralja Petra Krešimira IV br. 11, 23210 Biograd na moru, tel./fax: 023/384-882
6. **TRINAESTICA - 13**, t.o, Ulica kneza Domagoja 3, 23210 Biograd na moru, tel: 023/383-219
7. **GEOSUSTAVI**, d.o.o. Gajeva 16, 21000 Split, tel./fax: 021/484-556, mob. 091/5378-294, e-mail: info@geosustavi.hr
8. **RAMINA POMORSTVO**, d.o.o, Uvala Baluni 7, 21000 Split, tel./fax: 021/398-233, e-mail: ramina-pomorstvo@st.htnet.hr
9. **BARBA**, proizv. trg. obrt, Milinkovo b.b, 21213 Kaštel Gomilica, tel./fax: 021/222-727
 - Prodavaonica Trogir, Alojzija Štepinca 10, 21220 Trogir, tel./fax: 021/882-559
 - Prodavaonica Omiš, Kneza Mislava b.b, 21310 Omiš, tel: 021/861-666
10. **CV SISTEMI**, d.o.o, Padovčeva 3, 10000 Zagreb, tel: 01/2395-774, 01/2395-776, fax.: 01/2395-776, e-mail: cv-sistemi@zg-t-com.hr
11. **DOMINOVIĆ**, d.o.o, Trnjanska cesta 54a, 10000 Zagreb, tel: 01/6115-949, 01/6155-295, fax: 01/6114-240, e-mail: dominovic@zg-t-com.hr
12. **FERARA-TOURS**, Varoš 31, 22212 Tribunj
13. **SKIPPER**, d.o.o, Hangar II, Marina Portorož, 6320 Portorož, Slovenija, tel: +386-5-6777010, +386-5-6777011, fax: +386-5-6777013.

Publikacije Hrvatskog hidrografskog instituta prodaju isključivo ovlašteni distributeri.
Charts and publications are sold by authorized sales agents only.