



ISSN 0030-0713

SVEZAK 9

OGLAS ZA POMORCE

NOTICE TO MARINERS

**HRVATSKI HIDROGRAFSKI INSTITUT
SPLIT - HRVATSKA**

Rujan / September 2011.

Oglasi / Notices: 1 - 15

"OGLAS ZA POMORCE" mjesečno je izdanje. Donosi obavijesti za ažuriranje pomorskih karata i navigacijskih publikacija Hrvatskog hidrografskog instituta za Jadransko more, Jonsko more i Malteške otoke.

"OGLAS ZA POMORCE" is a monthly edition. Contains information for keeping up-to-date Croatian charts and nautical publications for Adriatic Sea, Ionian Sea and Maltese Islands.

SADRŽAJ - CONTENTS

- I.** UVODNA OBJAŠNENJA, PREGLED ISPRAVAKA
Explanatory Notes, Index of Corrections
- II.** ISPRAVCI KARATA
Corrections to Charts
- III.** ISPRAVCI PELJARA
Corrections to Sailing Directions
- IV.** ISPRAVCI POPISA SVJETALA
Corrections to List of Lights
- V.** ISPRAVCI RADIOSLUŽBE
Corrections to Radio Service
- VI.** ISPRAVCI KATALOGA
Corrections to Catalogue
- VII.** NAVIGACIJSKI RADIOOGLASI
Reprints of Radio Navigational Warnings
- VIII.** OBAVIJESTI
Information

O svim promjenama važnima za sigurnost plovidbe molimo obavijestiti: HRVATSKI HIDROGRAFSKI INSTITUT, Nautički odsjek, Zrinsko-Frankopanska 161, 21000 Split Tel.: +385/0/21/308-845, 098233450, Fax: 021/347-208, E-mail: naut@hhi.hr, www.hhi.hr / Tiskani formular je sastavni dio Oglasa.

For all changes important for the safety of navigation please notify: HYDROGRAPHIC INSTITUTE OF THE REPUBLIC OF CROATIA Nautical Department, Zrinsko-Frankopanska 161, 21000 Split, Croatia, Tel.: +385/0/21/308-845, 098233450, Fax: 021/347-208, E-mail: naut@hhi.hr, www.hhi.hr

The form, which is convenient for sending a report, is given at the end of this issue.

Godišnja pretplata / Annual Subscription: 292,80 kn

RAVNATELJ
dr. sc. Zvonko Gržetić

I
Uvodna objašnjenja
Explanatory Notes

RADIOOGLASE za istočni dio Jadrana svakodnevno odašiljaju hrvatske obalne radiopostaje.

RADIO NAVIGATIONAL WARNINGS for east Adriatic coast are broadcasted daily by Croatian coastal radio stations.

DUBINE I VISINE određene su u metrima. Dubine se odnose na srednju razinu nižih niskih voda živih morskih mijena, a visine na srednju morskuz razinu.

DEPTHS are in meters and are reduced to Chart Datum which is Mean Lower Low Water Springs.

HEIGHTS are above Mean Sea Level.

SEKTORI VIDLJIVOSTI svjetala i pokriveni smjerovi imaju vrijednost more-kopno (otok), ako nije drugačije naglašeno. Daljina vidljivosti svjetala izrađena je u nautičkim miljama za visinu motriteljeva oka (5m).

SECTORS OF LIGHTS. The limits of sectors and areas of visibility, and the alignment of direction lights and leading lights are given as seen from seaward. Range in nautical miles is given for the height of eye of the observer - 5 metres.

Svi oglasi za ispravak karata iz prethodne godine objavljuju se u OZP za siječanj tekuće godine.

All Notices for correction to charts of previous year are printed in January issue of the current year.

OZP	Oglas za pomorce	- Notices to Mariners
PS	Popis svjetala i signala za maglu	- List of Lights
RS	Radioslužba za pomorce	- Radio Service
RO	radiooglas	- Radio warnings
M	nautička milja	- Nautical mile
AN		- Avvisi ai Naviganti
ANM		- Admiralty Notices to Mariners
L/L		- Admiralty List of Lights
(P)	prethodni oglasi	- Preliminary Notices
(T)	privremeni oglasi	- Temporary Notices
HHI	Hrvatski hidrografski institut	- Hydrographic Institute of the Republic of Croatia
MK	male karte	


I
Pregled ispravaka
Index of corrections

Karte <i>Charts</i>	Oglas broj <i>Notices No.</i>	Publikacije <i>Publications</i>	Oglas broj <i>Notice No.</i>
- 100-17	1	Peljar I	5, 6, 7, 8(T),
- 100-19	1, 2	Peljar za male brodove:	
- 100-20	2	- I dio	9, 10
- 100-21	3	- II dio	11
- Plan 22	1	Popis svjetala i signala za maglu	12, 13, 14, 15
- Plan 533	4	Radioslužba za pomorce	Nema ispravaka
		Ispravci Kataloga	Nema ispravaka

II
ISPRAVCI KARATA
Corrections to Charts


JADRANSKO MORE - ADRIATIC SEA
HRVATSKA - CROATIA

1 - 9/11 Ilovička vrata, Kozjak, otočić: lateralna svjetleća oznaka - lijeva strana

Ucrtati  na 44° 28' 29"N - 14° 33' 02"E i upisati karakteristiku: C Bl 3s 7m 8M

- za kartu 100-17 i 100-19 upisati dio karakteristike: C Bl 3s 8M


Ilovička vrata, Kozjak, islet: lateral port-hand mark

Insert  in 44° 28' 29"N - 14° 33' 02"E and C Bl 3s 7m 8M


- for chart 100-17 and 100-19 insert abridged light description C Bl 3s 8M

Karte (posljednji ispravak) - *Charts (Last correction)*: 100-17 (1-5/11); 100-19 (3-9/10), PLAN 22 ILOVIČKA VRATA (1-10/10)

2 - 9/11 Šepurine, uvala, Pličina Solar: lateralna svjetleća oznaka - lijeva strana


Ucrtati  na 44° 13' 12"N - 15° 10' 03"E i upisati dio karakteristike: C Bl(2) 4s 2M


Šepurine, cove, Pličina Solar: lateral port-hand mark

Insert  in 44° 13' 12"N - 15° 10' 03"E and abridged light description C Bl(2) 4s 2M

Karte (posljednji ispravak) - *Charts (Last correction)*: 100-19 (1-9/11); 100-20 (1-1/11)


3 - 9/11 Šibenski kanal: prilazne oznake, svjetleće lateralne plutače


1. Prekrižiti  (PS 480) na približno 43° 42.8' N - 15° 51.1' E

2. Ucrtati  (PS 480) na 43° 42.85' N - 15° 51.10' E

3. Ucrtati  na 43° 42.95' N - 15° 51.20' E i upisati dio karakteristike C Bl(3) 3M

Šibenski kanal: lateral buoys


1. Delete  (PS 480) in vicinity 43° 42.8' N - 15° 51.1' E


2. Insert  (PS 480) in 43° 42.85' N - 15° 51.10' E

3. Insert  in 43° 42.95' N - 15° 51.20' E and abridged light description C Bl(3) 3M

Karte (posljednji ispravak) - *Charts (Last correction)*: 100-21 (2-5/11)


4 - 9/11 Šibenski kanal: prilazne oznake, svjetleće lateralne plutače


1. Prekrižiti  (PS 480) na približno Wp=195°; d= 940 m od svjetla Rt Jadrija (PS 481/E3248).


2. Ucrtati  (PS 480) na Wp= 206°; d= 900 m od svjetla Rt Jadrija (PS 481/E3248).

3. Ucrtati  na Wp=193°; d= 750 m od svjetla Rt Jadrija (PS 481/E3248) i upisati karakteristiku C Bl(3) 10s 3M

Šibenski kanal: lateral buoys

1. Delete  (PS 480) in vicinity Wp=195°; d= 940 m from light Rt Jadrija (PS 481/E3248)

2. Insert  (PS 480) in Wp= 206°; d= 900 m from light Rt Jadrija (PS 481/E3248)

3. Insert  in Wp=193°; d= 750 m and C Bl(3) 10s 3M from light Rt Jadrija (PS 481/E3248)

Karte (posljednji ispravak) - *Charts (Last correction)*: Plan 533 (2-5/11)

III
ISPRAVCI PELJARA
Corrections to Sailing Directions

PELJAR I - JADRANSKO MORE - ISTOČNA OBALA
Izdanje - Edition 1999

5 - 9/11 Ilovička vrata: nova svjetleća oznaka

Redak 02, promijeniti:

stoji: ...Na ulazu u Kvarnerić otočić Kozjak i otok Sv. Petar dijele...

treba: ... Na ulazu u Kvarnerić otočić Kozjak, označen svjetlećom oznakom - crveni stup na postolju u moru (lateralna lijeva), i otok Sv. Petar dijele...

str. 108

6 - 9/11 Sidrište Zaton, Šepurina: svjetleća oznaka

Redak 32, dopuniti:

Sjeveroistočni rub pličine Solar u uvali Šepurine označen je svjetlom - crvena motka sa znakom na vrhu (lateralna lijeva).

str. 180

7 - 9/11 KANAL SV. ANTE: svjetleće lateralne oznake

Redak 03, promijeniti:

stoji: ...južni rub označen je svjetlećom plutačom sa znakom na vrhu (lateralna lijeva),...

treba: ... jugoistočni i južni rub označeni su svjetlećim plutačama sa znakom na vrhu (lateralna lijeva),...

str. 205

8(T) - 9/11 Šibenik, luka: radovi

Redak 35, dopuniti:

U tijeku su radovi uz gat Vrulje na dijelu obale. Pristajanje je zabranjeno. Područje je označeno plutačama kojima se pozicija mijenja po potrebi.

Ploviti oprezno i smanjenom brzinom.

str. 207

PONIŠTENI ISPRAVCI PELJARA I.

Cancelled corrections of Sailing Directions (Peljar I.)

str. 180, ispravak 9 - 10/09.

PELJAR ZA MALE BRODOVE - I dio
(Adriatic Sea Pilot - Volume I)
Izdanje - Edition 2002

9 - 9/11 ILOVIČKA VRATA, Kozjak otočić: svjetleća lateralna oznaka

Nakon navoda KABELI I CJEVOVODI dodati:

UPUTE ZA PLOVIDBU: Plitko područje uz otočić Kozjak označeno je svjetlećom oznakom - crveni stup na postolju u moru (lateralna lijeva).

str. 195

10 - 9/11 PRIVLAKA, luka: svjetleća oznaka i sidrenje

Navod SIDRIŠTE dopuniti:

Veći brodovi sidre i na sidrištu Zaton na oko jednu milju SE od luke Privlaka. Paziti na pličinu Solar čiji je sjeveroistočni rub u uvali Šepurine označen svjetlom - crvena motka sa znakom na vrhu (lateralna lijeva).

str. 244

PELJAR ZA MALE BRODOVE - II dio
(Adriatic Sea Pilot - Volume II)
Izdanje - Edition 2003

11 - 9/11 KANAL SV. ANTE: lateralne plutače

U tekstu ORIJENTACIJA, promijeniti navod za SE dio pličine Jadrija u:

... jugoistočni i južni rub označeni su svjetlećim plutačama sa znakom na vrhu (lateralna lijeva),...

str. 146

IV
ISPRAVCI POPISA SVJETALA
Corrections to List of Lights
POPIS SVJETALA I SIGNALA ZA MAGLU
Izdanje - Edition 2009

12 - 9/11 264,9	-Otočić Kozjak	44 28.5 14 33.0	C Bl 3s	7	8	Crveni stup na postolju u moru, 6m	(0,5+2,5)s
13 - 9/11 335,5	- Zaton, uvala Šepurine	44 13.2 15 10.1	C Bl(2) 4s	2	2	Crveni ☐ na crvenoj motki, 2m	(0,5+1; 0,5+2)s
14 - 9/11 480	- Kanal sv Ante, <i>prilazna plutača I</i>	43 42.9 15 51.1	C Bl 2s		4	Crveni ☐ na crvenoj plutači	(0,3+1,7)s
15 - 9/11 480,3	-- <i>prilazna plutača II</i>	43 43.0 15 51.2	C Bl(3) 10s		3	Crveni ☐ na crvenoj plutači	(2 (0,3+0,7);0,3+7,7)s

V
ISPRAVCI RADIOSLUŽBE
Corrections to Radio Service
RADIOSLUŽBA ZA POMORCE
Izdanje - Edition 2008

Nema ispravaka - Nil

VI
ISPRAVCI KATALOGA
Corrections to Catalogue
KATALOG POMORSKIH KARATA I NAVIGACIJSKIH PUBLIKACIJA
Izdanje - Edition 2008

Nema ispravaka - Nil

VII
NAVIGACIJSKI RADIOOGLASI
RADIO NAVIGATIONAL WARNINGS
RADIOOGLASI na snazi 27. rujna 2011. u 0800 LT (0600 UTC)

- 2011. godina**
- 0140 Morski prostor predviđen za slijetanje i polijetanje hidroaviona unutar spojnice pozicija:
a) 43° 31' 06,54" N - 016° 16' 25,87" E
b) 43° 31' 34,98" N - 016° 19' 54,39" E
c) 43° 30' 37,17" N - 016° 19' 55,35" E
d) 43° 30' 54,82" N - 016° 16' 19,16" E
e) 43° 31' 06,54" N - 016° 16' 25,87" E
Ploviti oprezno i smanjenom brzinom.
- 0181 Od 27. 09. do 25. 10. 2011. strujomjerne stanice na:
a) 42° 39' 14.8"N - 018° 05' 13.0"E (dubina 5 metara)
b) 42° 39' 30.6"N - 018° 04' 52.4"E (dubina 5 metara)
c) 42° 39' 46.3"N - 018° 04' 46.2"E (dubina 25 metara)
Zabranjeno sidrenje i podmorske aktivnosti u polumjeru 50 metara.

VII

RADIO NAVIGATIONAL WARNINGS in force on SEPTEMBER 27th 2011 at 0800 LT (0600 UTC)

Year 2011

- 0140 *Seaplane operating area bounded by:*
a) 43° 31' 06,54" N - 016° 16' 25,87" E
b) 43° 31' 34,98" N - 016° 19' 54,39" E
c) 43° 30' 37,17" N - 016° 19' 55,35" E
d) 43° 30' 54,82" N - 016° 16' 19,16" E
e) 43° 31' 06,54" N - 016° 16' 25,87" E
Wide berth and reduced speed requested.
- 0181 *From 27. 09. to 25. 10. 2011. current meter stations in:*
a) 42° 39' 14.8"N - 018° 05' 13.0"E (depth 5 metres)
b) 42° 39' 30.6"N - 018° 04' 52.4"E (depth 5 metres)
c) 42° 39' 46.3"N - 018° 04' 46.2"E (depth 25 metres)
Anchoring and underwater activities in radius 50 from current meter stations prohibited.

NAVAREA III

SECTION A

NAVAREA III Warnings originated from SEPTEMBER 20th 2011 to SEPTEMBER 27rd 2011:

400/11

MEDITERRANEAN AND BLACK SEAS

NAVAREA III Warnings in force on 27 SEP11 at 0600 UTC.

2010: 334, 460, 461, 462, 463.

2011: 038, 173, 229, 265, 278, 294, 329, 342, 344, 345, 349, 350, 354, 358, 359, 365, 369, 377, 383, 385, 387, 391, 392, 394, 395, 396, 398, 399, 400.

1.- Only those less than 42 days old are daily broadcasted on SafetyNET at 1200 UTC and 2400 UTC.

2.- All NAVAREA III warnings in force are available on the web-site www.armada.mde.es/ihm/.

3.- New NAVAREA III warnings are also printed in the weekly edition of Spanish Notices to Mariners (section 5).

4.- Cancel this message on 032359 UTC OCT11.

395/11

EASTERN MEDITERRANEAN

GULF OF SIRTE

OPERATION UNIFIED PROTECTOR (NATO MARITIME EMBARGO)

1. MARITIME EMBARGO

NATO Is coordinating a maritime embargo operation in vicinity of LIBYA in accordance with UNITED NATIONS SECURITY COUNCIL RESOLUTIONS (UNSCR) 1970, 1973 and 2009.

2. EMBARGO ENFORCEMENT

The operations are being conducted in support of the embargo in the maritime surveillance area (MSA) enclosed by the follow points, clockwise from point A:

A: 34-00N 012-00E

B: 34-00N 022-00E

C: 33-00N 025-00E, and then directly SOUTH to

D: Limit of LIBYAN territorial waters and then following limit of LIBYAN territorial waters westwards to

E: Limit of LIBYAN territorial waters at 012-00E, directly SOUTH of point A

The MSA is identical to that defined in the cancelled NAVAREA III 170/11.

3. REPORTING SYSTEM

All vessels planning to transit through the MSA are required to send the data specified to the NATO SHIPPING CENTRE (UK) and to NATO HQ MC NAPLES, 12 hours before entering the MSA.

DATA TO SEND

A: SHIP NAME

B: FLAG

C: IMO NUMBER

D: INMARSAT TELEPHONE NUMBER

E: SHIP'S CURRENT POSITION AND TIME OF SENDING MESSAGE

F: CURRENT COURSE

G: CURRENT SPEED

H: CARGO

I: DESTINATION AND ESTIMATED DATE AND TIME OF ARRIVAL

J: LAST PORT CALLED AT, AND THE DATE AND TIME OF DEPARTURE FROM THAT PORT

VII

4. GENERAL GUIDANCE FOR MARINERS

NATO Naval units within the MSA will hail and may board vessels. willingness to cooperate and quick response to hailing will minimise delays to merchant shipping traffic.

For additional information, a dedicated NATO NAVAL COOPERATION and guidance for shipping (NCAGS) team can be contacted directly between the hours of 0430 UTC and 1630 UTC at NATO HQ MC NAPLES. the NCAGS team's role is to enhance coordination between NATO units enforcing the embargo and mariners transiting the MSA.

Also, the NATO HQ MC NAPLES MARITIME OPERATION CENTRE (MOC) can be contacted 24 hours a day.

NATO HQ MC NAPLES recommends that merchant shipping companies with vessels planning to call at LIBYAN harbours contact the NCAGS team at NATO HQ MC NAPLES.

5. CONTACT DETAILS

NATO SHIPPING CENTRE (UK)

PHONE: ++44 1923 956574

EMAIL: INFO(AT)SHIPPING.NATO.INT

WEBPAGE: HTTP://WWW.SHIPPING.NATO.INT/NATO HQ MC NAPLES

MOC TOLL FREE PHONE: 800 1101 2010

NCAGS: ++39 081 721 6184

EMAIL: MOCN3DOGCELL(AT)MANP.NATO.INT

6. Cancel NAVAREA III 170/11.

350/11

KRITICO SEA

1.- Firing exercises and missile launching for the year 2011.

A.-Wednesday, Thursday and Friday, from 0530 UTC to sunset, 01 JAN11 thru 31 DEC11.

B.-Saturday from 0530 UTC to sunset 01 JAN11 thru 31 MAR11 and 01 NOV11 thru 31 DEC11 in area bounded by:

36-18N 024-07E

36-18N 025-59E

36-25N 026-12E

36-16N 026-40E

35-36N 026-41E

35-31N 024-11E

35-36N 024-07E.

Target dropping zone

Circle of 1.000 metres radius centred in: 35-32N 024-13,0E.

Circle of 1.000 metres radius centred in: 35-28N 024-11,7E.

2.- Cancel NAVAREA III 465/10.

PART 3

Summary of drilling rigs updated to NAVAREA THREE 334/11 warning.

Adriatic Sea-Ionian Sea

<i>Unknown</i>	<i>40°50,0'N</i>	<i>18°17,0'E</i>
<i>Bonaccia</i>	<i>43°36,0'N</i>	<i>14°21,2'E</i>
<i>Marica</i>	<i>44°04,3'N</i>	<i>14°00,6'E</i>
<i>Steward</i>	<i>44°12,8'N</i>	<i>12°46,6'E</i>
<i>Morena I</i>	<i>44°13,6'N</i>	<i>12°29,0'E</i>
<i>Annabella</i>	<i>44°13,7'N</i>	<i>13°04,4'E</i>
<i>Ika-A</i>	<i>44°21,5'N</i>	<i>13°29,3'E</i>
<i>Anamaria</i>	<i>44°21,8'N</i>	<i>13°22,5'E</i>
<i>Ocean king</i>	<i>42°26,9'N</i>	<i>18°39,4'E</i>
<i>Ida - B</i>	<i>44°26,8'N</i>	<i>13°28,8'E</i>
<i>Ida - C</i>	<i>44°27,7'N</i>	<i>13°30,3'E</i>
<i>Armida I</i>	<i>44°28,5'N</i>	<i>12°27,2'E</i>
<i>Ida - A</i>	<i>44°29,7'N</i>	<i>13°26,7'E</i>
<i>Unknown</i>	<i>44°30,0'N</i>	<i>13°00,0'E</i>
<i>Irina</i>	<i>44°31,7'N</i>	<i>13°22,8'E</i>
<i>Ivana C</i>	<i>44°37,0'N</i>	<i>13°11,3'E</i>
<i>Ana</i>	<i>44°41,0'N</i>	<i>13°16,1'E</i>
<i>Ivana B</i>	<i>44°41,2'N</i>	<i>13°13,1'E</i>
<i>Vesna</i>	<i>44°41,2'N</i>	<i>13°19,1'E</i>
<i>Ivana E</i>	<i>44°44,7'N</i>	<i>13°14,8'E</i>
<i>Ivana K</i>	<i>44°44,7'N</i>	<i>13°18,0'E</i>
<i>Ivana D</i>	<i>44°47,0'N</i>	<i>13°15,8'E</i>
<i>Isabela South</i>	<i>44°57,5'N</i>	<i>13°09,1'E</i>
<i>Isabela North</i>	<i>44°58,8'N</i>	<i>13°07,8'E</i>


VIII
OBAVIJESTI
Informations

Nema ispravaka - Nil


Obavijesti za Male karte
Information for Small Craft Charts

Karta - Chart: MK - 8

Ilovička vrata, Kozjak, otočić: lateralna svjetleća oznaka - lijeva strana


Ucrtati  na 44° 28' 29"N - 14° 33' 02"E i upisati karakteristiku: C Bl 3s 7m 8M

Ilovička vrata, Kozjak, islet: *lateral port-hand mark*


Insert  in 44° 28' 29"N - 14° 33' 02"E and C Bl 3s 7m 8M

Karte - Chart: MK - 12 i MK - 13

Šepurine, uvala, Pličina Solar: lateralna svjetleća oznaka - lijeva strana

Ucrtati  na 44° 13' 12"N - 15° 10' 03"E i upisati dio karakteristike: C Bl(2) 4s 2M


Šepurine, cove, Pličina Solar: *lateral port-hand mark*

Insert  in 44° 13' 12"N - 15° 10' 03"E and abridged light description C Bl(2) 4s 2M

Karta - Chart: MK - 15


Šibenski kanal: prilazne oznake, svjetleće lateralne plutače


1. Prekrižiti  (PS 480) na približno 43° 42.8' N - 15° 51.1' E


2. Ucrtati  (PS 480) na 43° 42.85' N - 15° 51.10' E

3. Ucrtati  na 43° 42.95' N - 15° 51.20' E i upisati dio karakteristike C Bl(3) 3M

Šibenski kanal: *lateral buoys*

1. Delete  (PS 480) in vicinity 43° 42.8' N - 15° 51.1' E

2. Insert  (PS 480) in 43° 42.85' N - 15° 51.10' E

3. Insert  in 43° 42.95' N - 15° 51.20' E and abridged light description C Bl(3) 3M



OBRAZAC ZA OBAVIJESTI
Note for information

Molimo pomorce da, koristeći ovaj standardni obrazac, obavijeste Nautički odsjek Hrvatskog hidrografskog instituta o otkrivenim opasnostima za plovidbu, uočenim promjenama na pomoćnim navigacijskim sredstvima i predlože potrebne promjene na kartama i navigacijskim publikacijama.

Mariners are requested to use this standard form to notify the Hydrographic Institute of the Republic of Croatia, Nautical Department, about discovered dangers to navigation, changes observed in aids to navigation, or corrections to charts and publications seen to be necessary.

Mjesto: Datum:
Place: Date:

Ime pošiljatelja (ime broda):
Name of sender (Name of ship):

Adresa ili pozivni znak i zastava broda:
Address or ship's call sign and flag:

Predmet:
Subject:


Prava ili procijenjena pozicija:
True or approx. position:

Karta ili publikacija:
Chart or publication:

Posljednji primljeni Oglas za pomorce:
Latest "Oglas za pomorce" received:

Sadržaj obavijesti:

Details:



POTPIS:
SIGNATURE:

Hrvatski hidrografski institut, Nautički odsjek, Zrinsko-Frankopanska 161, 21000 Split, tel: +385/0/21/308-845, 098233450, fax: +385/0/21/347-208, E-mail: naut@hhi.hr, telex: 26-270 HIRH RH.

Hydrographic Institute of the Republic of Croatia, Nautical Department, Zrinsko-Frankopanska 161, 21000 Split, Croatia, Tel: +385/0/21/308-845, 098233450, Fax: +385/0/21/347-208, E-mail: naut@hhi.hr, Telex: 26-270 HIRH RH.

POPIS POMORSKIH KARATA I NAVIGACIJSKIH PUBLIKACIJA
List of nautical charts and publication

POMORSKE KARTE
Nautical charts

Karta pomorska 100-15
Karta pomorska 100-16
Karta pomorska 100-17
Karta pomorska 100-18
Karta pomorska 100-19
Karta pomorska 100-20
Karta pomorska 100-21
Karta pomorska 100-22
Karta pomorska 100-23
Karta pomorska 100-24
Karta pomorska 100-25
Karta pomorska 100-26
Karta pomorska 100-27
Karta pomorska 100-28
Karta pomorska 100-29
Karta pomorska 100-30
Karta pomorska 300-31
Karta pomorska 300-32
Karta pomorska 300-33
Karta pomorska 300-34
Karta pomorska 300-35
Karta pomorska 300-36
Karta pomorska 300-37
Karta pomorska 10
Karta pomorska 11
Karta pomorska 13
Karta pomorska 14
Karta pomorska 15
Karta pomorska 16
Karta pomorska 17
Karta pomorska 20
Karta pomorska 22
Karta pomorska 32
Karta pomorska 37
Karta pomorska 47
Karta pomorska 50
Karta pomorska 63
Karta pomorska 83
Karta batimetrijska B 100
Karta pomorska 101
Karta pomorska 102
Karta pomorska 108
Karta pomorska 109
Karta pomorska INT 3410
Karta pomorska INT 3412
Karta pomorska INT 3414
Karta pomorska 151
Karta pomorska 152
Karta pomorska 153
Karte pomorske 154
Karta pomorska 50-3
Karta pomorska 50-4
Karta pomorska 50-20

POMORSKE KARTE
Nautical charts

Karta pomorska 301
Karta pomorska 302
Karta pomorska 303
Karta pomorska 401
Karta pomorska 402
Karta pomorska 501
Karta pomorska 502
Karta pomorska 512
Karta pomorska 518
Karta pomorska 525
Karta pomorska 533
Karta pomorska 535
Karta pomorska 600-64
Komplet malih karata - I dio
Komplet malih karata - II dio

PUBLIKACIJE
Publications

Peljar Jonskog mora i Malteških otoka
Popis svjetala (PS) i signala za maglu - Jadransko more - Jonsko more - Malteški otoci, 2009.
Znaci i kratice na hrvatskim pomorskim kartama 2002.
Katalog pomorskih karata i navigacijskih publikacija, 2008.
Peljar I - Jadransko more - istočna obala, 1999.
Peljar za male brodove, prvi dio, Piranski zaljev - Virsko more 2002.
Peljar za male brodove, drugi dio, Sedmovraće - Rt Oštra 2003.
Portolano per piccole imbarcazioni I. parte
Portolano per piccole imbarcazioni II. parte
Adriatic sea pilot volume I.
Adriatic sea pilot volume II.
Adrianautikführer für kleine Schiffe I. Teil
Adrianautikführer für kleine Schiffe II. Teil
Hidrografski godišnjak
Nautičke tablice, 1999.
Pomorske oznake, IALA sustav (novo izdanje)
Tablice morskih mijena, Jadransko more - istočna obala 2011.
Klimatološki atlas Jadranskog mora
Terestrička i elektronska navigacija, 1986.
Oglas za pomorce
"Andrija Mohorovičić" - izvještaj i rezultati oceanografskih istraživanja Jadranskog mora
Identifikator zvijezda (izdanje 1991)
Brodski dnevnik
Dnevnik stroja
Radioslužba 2008.
Nautički godišnjak 2011.
Priručnik za obuku radiooperatera s ograničenom ovlasti - morsko područje plovidbe A1 - ROC, 1999.
"Živi arhipelag u Hrvatskoj" - sjeverni, srednji i južni dio (hrvatski, engleski, njemački, talijanski)
Nautički priručnik s planovima luka: ZADARSKI ARHIPELAG, 2005 (hrvatski, francuski, engleski, njemački, talijanski)
101 INFO - Istočna obala Jadrana, informativna karta za nautičare, 2011.

PRODAJA KARATA I NAVIGACIJSKIH PUBLIKACIJA
Sales of charts and nautical publications

1. **NAVAL-ADRIA**, d.o.o, Budicinova 7, 51000 Rijeka, tel. i fax. +385 (0)51 267635
• Prodavaonica Nautika, 51222 Bakar, tel. i fax. +385 (0)51 761730, e-mail naval-adria@ri.htnet.hr
2. **GEOSUSTAVI**, d.o.o. Gajeva 16, 21000 Split, tel. +385 (0)21 582208, fax. +385 (0)21 484556, e-mail info@geosustavi.hr
3. **DOMINOVIĆ**, d.o.o, Trg hrvatske bratske zajednice b.b (NSK), 10000 Zagreb, tel. +381 (0)1 6150315, fax. +385 (0)1 6130111,
e-mail dominovic@dominovic.hr
4. **LALIZAS MARINA** d.o.o, Kopilica 5, 21000 Split
Mreža prodavaonica:
 - Prodavaonica 1 - Split, Obala Lazareta 1, 21000 Split, tel. i fax. +385 (0)21 344371
 - Prodavaonica 2 - Split, Kopilica 5, 21000 Split, tel. +385 (0)21 490709 i fax. +385 (0)21 339060
 - Prodavaonica 3 - Zadar, Jurja Bijanikinja 9, 23000 Zadar, tel. i fax. +385 (0)23 254458
 - Prodavaonica 4 - Zagreb, Cvjetna cesta 11, 10000 Zagreb, tel. +385 (0)1 6183342, fax +385 (0)1 6183341
 - Prodavaonica 5 - Šibenik, Obala dr. Franje Tuđmana 2, 22000 Šibenik, tel. i fax. +385 (0)22 212268
 - Prodavaonica 6 - Dubrovnik (Mokošica), Na Skali 4, 20236 Mokošica - Dubrovnik, tel. i fax. +385 (0)20 454073
 - Prodavaonica 7 - Pula, Riva 14, 52100 Pula, tel. +385 (0)52 210904
 - Prodavaonica 8 - Rijeka, M. Barača 3, 51000 Rijeka, tel. i fax. +385 (0)51 343173
 - Prodavaonica 9 - Zadar, Vlatka Mačeka 6, 23000 Zadar, tel. +385 (0)23 302147
 - Prodavaonica 10 - Split, Branimirova obala 2, 21000 Split, tel. +385 (0)21 398407
 - Prodavaonica 11 - Makarska, Kralja Zvonimira 3, 21300 Makarska, tel. i fax. +385 (0)21 679389
 - Prodavaonica 12 - Dubrovnik (Gruž), Obala Pape Ivana Pavla II br. 24, 20000 Dubrovnik, tel. +385 (0)20 313063, fax. +385 (0)20 313067
 - Prodavaonica 13 - Biograd na Moru, Kralja Petra Svačića 14, 23210 Biograd na Moru, tel. i fax. +385 (0)23 700866
 - Prodavaonica 14 - Trogir, Put Cumbrijana 22, 21220 Trogir, tel. i fax. +385 (0)21 883031
5. **INVENTING**, d.o.o, Palinovečka 19f, 10000 Zagreb, tel. i fax. +385 (0)1 6523921, e-mail: inventing@zg.t-com.hr
6. **NAVIGATORE**, t.o, Riva Amfora 7, Červar-Porat, 52440 Poreč, tel. i fax. +385 (0)52 436663
7. **TRINAESTICA - 13**, t.o, Ulica kneza Domagoja 3, 23210 Biograd na moru, tel. +385 (0)23 383219
8. **MARINERA**, Obala kralja Petra Krešimira IV br. 11, 23210 Biograd na moru, tel. i fax. +385 (0)23 384882

Hrvatski hidrografski institut izdaje i službene elektroničke karte (ENC). Dostupne su preko naših distributera C-MAP by Jeppesen na www.c-map.no i Primar na www.primar.no

Official Electronic Navigational Charts (ENC) produced by the Hydrographic Institute of Croatia are available via our authorized distributors: C-MAP by Jeppesen on www.c-map.no and Primar on www.primar.no

Publikacije Hrvatskog hidrografskog instituta prodaju isključivo ovlašteni distributeri.
Charts and publications are sold by authorized sales agents only.