

ISSN 0030-0713

SVEZAK 11

OGLAS ZA POMORCE

NOTICE TO MARINERS

**HRVATSKI HIDROGRAFSKI INSTITUT
SPLIT - HRVATSKA**

Studeni / November 2002.

Oglasi / Notices: 1 - 27

"OGLAS ZA POMORCE" mjesечно je izdanje. Donosi obavijesti za ažuriranje pomorskih karata i navigacijskih publikacija Hrvatskog hidrografskog instituta za Jadransko more, Jonsko more i Malteške otoke.

"OGLAS ZA POMORCE" is a monthly edition. Contains information for keeping up-to-date Croatian charts and nautical publications for Adriatic Sea, Ionian Sea and Maltese Islands.

SADRŽAJ - CONTENTS

- I.** UVODNA OBJAŠNJENJA, PREGLED ISPRAVAKA
Explanatory Notes, Index of Corrections
- II.** ISPRAVCI KARATA
Corrections to Charts
- III.** ISPRAVCI PELJARA
Corrections to Sailing Directions
- IV.** ISPRAVCI POPISA SVJETALA
Corrections to List of Lights
- V.** ISPRAVCI RADIOSLUŽBE
Corrections to Radio Service
- VI.** ISPRAVCI KATALOGA
Corrections to Catalogue
- VII.** NAVIGACIJSKI RADIOGLASI
Reprints of Radio Navigational Warnings
- VIII.** OBAVIJESTI
Information

O svim promjenama važnima za sigurnost plovidbe molimo obavijestiti: HRVATSKI HIDROGRAFSKI INSTITUT, Nautički odsjek, Zrinsko-Frankopanska 161, 21000 Split Tel.: +385/0/21/361-840, 361-792, kućni 209, Fax: 021/347-208, E-mail: naut@hhi.hr, www.hhi.hr / Tiskani formular je sastavni dio Oglasa.

For all changes important for the safety of navigation please notify: HYDROGRAPHIC INSTITUTE OF THE REPUBLIC OF CROATIA Nautical Department, Zrinsko-Frankopanska 161, 21000 Split, Croatia, Tel.: +385/0/21/361-840, 361-792 ext. 209, Fax: 021/347-208, E-mail: naut@hhi.hr, www.hhi.hr

The form, which is convenient for sending a report, is given at the end of this issue.

Godišnja pretplata / Annual Subscription: 200.00 kn

RAVNATELJ
dr. sc. Zvonko Gržetić

I
Uvodna objašnjenja
Explanatory Notes

RADIOOGLASE za istočni dio Jadrana svakodnevno odašiljaju hrvatske obalne radiopostaje.

RADIO NAVIGATIONAL WARNINGS for east Adriatic coast are broadcasted daily by Croatian coastal radio stations.

DUBINE I VISINE određene su u metrima. Dubine se odnose na srednju razinu nižih niskih voda živih morskih mijena, a visine na srednju morsku razinu.

DEPTHS are in meters and are reduced to Chart Datum which is Mean Lower Low Water Springs.

HEIGHTS are above Mean Sea Level.

SEKTORI VIDLJIVOSTI svjetala i pokriveni smjerovi imaju vrijednost more-kopno (otok), ako nije drugačije naglašeno. Daljina vidljivosti svjetala izražena je u nautičkim miljama za visinu motriteljeva oka (5m).

SECTORS OF LIGHTS. The limits of sectors and areas of visibility, and the alignment of direction lights and leading lights are given as seen from seaward. Range in nautical miles is given for the height of eye of the observer - 5 metres.

Svi oglasi za ispravak karata iz prethodne godine objavljuju se u OZP za siječanj tekuće godine.

All Notices for correction to charts of previous year are printed in January issue of the current year.

OZP	Oglas za pomorce	- Notices to Mariners
PS	Popis svjetala i signala za maglu	- List of Lights
RS	Radioslužba	- Radio Service
RO	radiooglasi	- Radio warnings
M	nautička milja	- Nautical mile
AN		- Avvisi ai Naviganti
ANM		- Admiralty Notices to Mariners
L/L		- Admiralty List of Lights
(P)	prethodni oglasi	- Preliminary Notices
(T)	privremeni oglasi	- Temporary Notices
HHI	Hrvatski hidrografski institut	- Hydrographic Institute of the Republic of Croatia
MK	male karte	



I
Pregled ispravaka
Index of corrections

Karte <i>Charts</i>	Oglas broj <i>Notices No.</i>	Publikacije <i>Publications</i>	Oglas broj <i>Notice No.</i>
300-33	5	Peljar	12, 13, 14, 15, 16, 17,
INT 3412	5, 6	18, 19, 20
153	5, 6	Popis svjetala	21, 22, 23, 24, 25, 26,
100-19	2	27
100-21	4, 5, 6	Radioslužba	Nema ispravaka
100-25	9	Ispravci Kataloga	Nema ispravaka
100-26	5, 6, 7, 10		
100-28	11		
50-4	1		
MK-10	2		
MK-15	4		
MK-16	4, 5, 6		
MK-18	5, 6		
MK-19	7		
MK-21	9		
MK-26	11		
Plan 47	5, 6		
Plan 518	3		
Plan 535	7, 8		



II ISPRAVCI KARATA Corrections to Charts

HRVATSKA - CROATIA

1 - 11/02 Crikvenica, luka: lateralna oznaka, lijeva strana

Promijeniti  na 45° 10.45'N - 14° 41.49'E u: 

Crikvenica, port: lateral port-hand mark

Substitute  by  in 45° 10.45'N - 14° 41.49'E.

Karta (posljednji ispravak) - Chart (Last correction): 50-4 (1-5/02).

2 - 11/02 Pag, luka: lateralne oznake, desna strana

Promijeniti  u  na:

a) Wp= 198°; d= 103 m od svjetla na trajektnom pristanu (PS 308/E2953).

b) Wp= 175°; d= 180 m od na svjetla trajektnom pristanu (PS 308/E2953).

Pag, port: lateral starboard-hand marks

Substitute  by  in:

a) Wp= 198°; d= 103 m from light PS 308/E2953.

b) Wp= 175°; d= 180 m from light PS 308/E2953.

Karte (posljednji ispravak) - Charts (Last correction): 100-19 Plan PAG (3-10/02); MK-10 Plan PAG (2-10/02).

3 - 11/01 Rijeka Krka i Prokljansko jezero: karakteristike svjetala

Promijeniti karakteristike svjetala:

a) Rt Velika kapela PS 494/E 3267,5 Z Bl 2s 6m 3M u: Z Bl 2s 7m 3M

b) Rt Samac PS 497/E 3269 Z Bl 2s 5m 3M u: Z Bl 2s 6m 3M

c) Rt Bila stina PS 503/E 3272,5 C Bl 2s 3m 1M u: C Bl 2s 4m 1M

d) Rt Lukovo PS 504/E 3273 C Bl 2s 3m 1M u: C Bl 2s 4m 1M

e) Rt Dut PS 505/E 3273,5 Z Bl 2s 4m 3M u: Z Bl 2s 5m 3M

Rijeka Krka i Prokljansko jezero: light descriptions

Substitute light descriptions:

a) Rt Velika kapela PS 494/E 3267,5 Z Bl 2s 6m 3M by: Z Bl 2s 7m 3M

b) Rt Samac PS 497/E 3269 Z Bl 2s 5m 3M by: Z Bl 2s 6m 3M


c) Rt Bila stina PS 503/E 3272,5 C Bl 2s 3m 1M by: C Bl 2s 4m 1M

d) Rt Lukovo PS 504/E 3273 C Bl 2s 3m 1M by: C Bl 2s 4m 1M

e) Rt Dut PS 505/E 3273,5 Z Bl 2s 4m 3M by: Z Bl 2s 5m 3M


Karta (posljednji ispravak) - Chart (Last correction): Plan 518 (6-10/01).

4 - 11/02 Ražanj, luka: svjetlo, dio karakteristike, sektor vidljivosti

1. Ucertati  na 43° 30.68'N - 15° 58.78'E i upisati dio karakteristike: C Bl 3s

2. Na poziciju svjetla pod 1. ucertati smjerove sektora vidljivosti 128° i 144° duljine 1.3 M. Smjerove 128° i 144° međusobno spojiti u smjeru kretanja kazaljke na satu lukom polumjera 1 M i na luku upisati: C


Ražanj, port: light, characteristic, visible sector

1. Insert  in 43° 30.68'N - 15° 58.78'E and abridged light description: C Bl 3s

2. To light position ad 1. plot limits 128° and 144° (visible sector), line length 1.3 M. Connect directions 128° and 144° (visible sector) with arch semi-diameter 1 M and insert: C

Karte (posljednji ispravak) - Charts (Last correction): 100-21 (5-10/02); MK-15 (5-10/02); MK-16 (4-9/02);

5 - 11/02 Rt Čiova: svjetlo, karakteristika

Ucertati  na 43° 29.3'N - 16° 23.8'E i upisati: B Bl(2) 6s 9m 7M


- za kartu 300-33 upisati: B Bl(2) 6s 7M

- za kartu INT 3412 upisati: Fl(2) 6s 7M

- za kartu 153 na 43° 29.3'N - 16° 23.6'E i upisati: B Bl(2) 6s 7M

- za kartu Plan 47 na 43° 29'18"N - 16° 23'49"E i upisati: B Bl(2) 6s 9m 7M

Rt Čiova: light, characteristic

Insert  in 43° 29.3'N - 16° 23.8'E and: B Bl(2) 6s 9m 7M

- for chart 300-33 abridged light description: B Bl(2) 6s 7M

- for chart INT 3412 abridged light description: Fl(2) 6s 7M

- for chart 153 in 43° 29.3'N - 16° 23.6'E and abridged light description: B Bl(2) 6s 7M

- for Plan 47 in 43° 29'18"N - 16° 23'49"E and: B Bl(2) 6s 9m 7M

Karte (posljednji ispravak) - Charts (Last correction): 300-33 (1-3/02); INT 3412 (6-10/02); 153 (7-10/02); 100-21 (4-11/02); 100-26 (4-9/02); MK-16 (4-11/02), MK-18 (5-3/02); PLAN 47 (7-8/02).

6 - 11/02 Kaštelanski zaljev, Rt Marjan: karakteristika svjetla, sektor

1. Promijeniti karakteristiku svjetla PS 561/E3331 (Rt Marjan) B Bl 2s 8m 6M na približno 45° 30.5'N - 16° 23.5'E u: Z Bl 3s 8m 5M

- za kartu INT 3412 u: Fl G 3s 5M

- za kartu 153 na 43° 30.5'N - 16° 23.3'E u: Z Bl 3s 5M

2. Promijeniti oznaku boje svjetla B na lukovima sektora u: Z

- za kartu INT 3412 promijeniti W u: G

- za kartu Plan 47 promijeniti Bijelo u: Zeleno

Kaštelanski zaljev, Rt Marjan: characteristic, sector

1. Substitute B Bl 2s 8m 6M (light PS 561/E3331 Rt Marjan) by Z Bl 3s 8m 5M in vicinity 45° 30.5'N - 16° 23.5'E.
- for chart INT 3412 in abridged light description: F1 G 3s 5M
- for chart 153 in 43° 30.5'N - 16° 23.3'E and abridged light description: Z Bl 3s 5M

2. Substitute colour of visible sector B by Z



- for chart INT 3412 W by G

- for Plan 47 Bijelo by Zeleno

Karte (posljednji ispravak) - Charts (Last correction): INT 3412 (4-11/02); 153 (4-11/02); 100-21 (5-11/02); 100-26 (5-11/02); MK-16 (5-11/02), MK-18 (5-11/02); PLAN 47 (4-11/02).



7 - 11/02 Otok Hvar, Vrboska, luka: karakteristika svjetla

Promijeniti C (na karti MK-19: C 3M) (dio karakteristike svjetla PS 609/E3422 Luka Vrboska, pristan) na približno 45° 10.8'N - 16° 40.7'E u: C Bl 3s 3M

- za Plan 535 ucrtati  na simbol  (Wp=291°; d= 1060 m od svjetla Rt Križ) i upisati: C Bl 3s 5m 3M


Otok Hvar, Vrboska, port: characteristic

Substitute C (chart MK-19: C 3M) by C Bl 3s 3M (abridged light description PS 561/E3331 Vrboska port) in vicinity 45° 10.8'N - 16° 40.7'E

- for chart Plan insert  on the symbol  (Wp=291°; d= 1060 m from Rt Križ light) and: C Bl 3s 5m 3M


Karte (posljednji ispravak) - Charts (Last correction): 100-26 (6-11/02); MK-19 (5-1/01); PLAN 535 VRBOSKA i JELSA (5-9/02).

8 - 11/02 Vela Luka, luka: svjetlo, karakteristika, gat

1. Ucrtati  na Wp=132°; d=360 m od svjetla Rt Vranac (PS 626/E3458) i upisati karakteristiku: B Bl(2) 5s 7m 3M

2. Spojiti (simbol IF 14) poziciju svjetla pod 1. u smjeru 160° s obalnom linijom.


Vela Luka, port: light, characteristic, pier

1. Insert  in Wp=132°; d=360 m from light Rt Vranac (PS 626/E3458) and characteristic: B Bl(2) 5s 7m 3M

2. Connect (symbol IF 14) light position ad 1. in direction 160° with coastline.

Karta (posljednji ispravak) - Chart (Last correction): PLAN 535 VELA LUKA (7-11/02).


9 - 11/02 Vela Luka, luka: svjetlo, dio karakteristike, gat

1. Ucrtati  na Wp=132°; d=360 m od svjetla Rt Vranac (PS 626/E3458) i upisati dio karakteristike: B Bl(2) 5s

2. Spojiti (simbol IF 14) poziciju svjetla pod 1. u smjeru 160° s obalnom linijom.

3. Promijeniti dio karakteristike svjetla B Bl(2) na približno 42° 58.0'N - 16° 43.2'E (PS 628/E3460 - pristan, W ugao) u: Z Bl 3s

Vela Luka, port: light, abridged light description, pier


1. Insert  in Wp=132°; d=360 m from light Rt Vranac (PS 626/E3458) and abridged light description: B Bl(2) 5s

2. Connect (symbol IF 14) light position ad 1. in direction 160° with coastline.


3. Substitute abridged light description B Bl(2) by Z Bl 3s in vicinity 42° 58.0'N - 16° 43.2'E (PS 628/E3460)


Karte (posljednji ispravak) - Charts (Last correction): 100-25 (5-9/02); MK-21 (3-11/99).

10 - 11/02 Vela Luka, luka: svjetlo, dio karakteristike, gat


1. Ucrtati  na Wp=132°; d=360 m od svjetla Rt Vranac (PS 626/E3458) i upisati dio karakteristike: B Bl(2) 5s

2. Spojiti (simbol IF 14) poziciju svjetla pod 1. u smjeru 160° s obalnom linijom.


3. Prekrižiti  i dio karakteristike svjetla B Bl(2) na 42° 57.85'N - 16° 43.25'E.


4. Ucrtati  na 42° 57.7'N - 16° 43.2'E i upisati dio karakteristike svjetla: Z Bl 3s

Vela Luka, port: light, abridged light description, pier

1. Insert  in Wp=132°; d=360 m from light Rt Vranac (PS 626/E3458) and abridged light description: B Bl(2) 5s


2. Connect (symbol IF 14) light position ad 1. in direction 160° with coast line.

3. Delete  and abridged light description B Bl(2) in 42° 57.85'N - 16° 43.25'E.


4. Insert  and abridged light description Z Bl 3s in 42° 57.7'N - 16° 43.2'E.

Karta (posljednji ispravak) - Chart (Last correction): 100-26 (7-11/02).

11 - 11/02 Mlini, luka: uklonjena konstrukcija pogašenog svjetla

Prekrižiti  na približno 42° 37.3'N - 18° 12.7'E.

Mlini, port: removed light structures

Delete  in vicinity 42° 37.3'N - 18° 12.7'E.

Karte (posljednji ispravak) - Charts (Last correction): 100-28 (6-9/02); MK-26 (6-9/02).

III
ISPRAVCI PELJARA
Corrections to Sailing Directions

PELJAR I - JADRANSKO MORE - ISTOČNA OBALA
Izdanje - Edition 1999

12 - 11/02 Rab, luka: oznaka smanjenja brzine

Redak 06, promijeniti:

stoji: ... postavljeno je na zaštitnom zidu pristana na ulazu u luku i...

treba: ... postavljeno je na svjetlu na glavi pristana na ulazu u luku i...

str. 103

13 - 11/02 Crikvenica, luka: lateralne oznake

Redak 03, promijeniti:

stoji: ... dvije crvene valjkaste plutače koje označavaju...

treba: ... dvije crvene elastično-zglobne oznake sa znakom na vrhu (lateralne lijeve) koje označavaju...

str. 118

14 - 11/02 Pag, luka: lateralne oznake

Redak 01, promijeniti:

stoji: ... označena je sa dvije zelene stožaste plutače i dalje...

treba: ... označena je dvjema zelenim elastično-zglobnim oznakama sa znakom na vrhu i dalje...

str. 132

15 - 11/02 OTOK ČIOVO: visina

Redak 34, promijeniti:

stoji: ... brdo Rudine 209 m je u...

treba: ... brdo Rudine 216 m je u...

str. 228

16 - 11/02 KAŠTELANSKI ZALJEV: dubine, naziv, oznake

Retke od 09 do 24, promijeniti:

UPOZORENJE: U plovidbi Kaštelanskim zaljevom paziti na:

- plitki i grebenasti pojas uzduž gotovo svih obala u zaljevu;

- prostrano i uzdignuto dno (Supetarski bad) s najmanjom dubinom 13.5 m, oko 0.75 milje zapadno od rta Marjan;

- široku pličinu Slatine s najmanjom dubinom 8.9 m, oko 1.1 milje NNW od luke Slatine (otok Čiovo);

- nekoliko pličina 12 do 13 m u području kamenitog dna, SSE od mjesta Kaštel Lukšić, te dvije pličine od 12.3 m i 13.9 m sjeverno od tih pličina.

(Zapreke za plovidbu prema Sjevernoj luci Split vidi pod luka Split)

PROPSI: Zabranjena je plovidba:

- u području 50 m južno od obale ADRIAKEM u cijeloj duljini pristana;

- između svjetleće plutače i obale sjeveroistočno od rta Marjan.

Zabranjena je plovidba, sidrenje i ribarenje u polumjeru 50 m oko hridi Galija i na udaljenosti 50 m od obalne crte između 43° 31.3'N - 16° 25.6'E i 43° 31.7'N - 16° 25.5'E (područje luke Lora). Brodovi u plovidbi ne smiju ometati isplavljenje i uplovljenje u luku Lora.

str. 229

17 - 11/02 SPLIT: visina objekta

Redak 38, dopuniti:

stoji: ... - kameni obelisk; na ulazu u...

treba: ... - kameni obelisk (38 m); na ulazu u...

str. 229

18 - 11/02 SPLIT: sidrište

Redak 48, promijeniti:

stoji: ... u Sjevernoj luci je WNW od svjetla...

treba: ... u Sjevernoj luci je zapadno od svjetla...

str. 230

19 - 11/02 SPLIT: sidrište za brodove s opasnim teretom

Redak 10, promijeniti:

stoji: ...c) 43° 26.6'N - 16° 29.6'E

treba: ... c) 43° 26.6'N - 16° 31.6'E

str. 231

20 - 11/02 SPLIT: sidrište

Redak 13, promijeniti:

stoji: ... na glavi Gata 26. listopada;...

treba: ... na glavi Gata sv. Nikole;...

str. 231

IV
ISPRAVCI POPISA SVJETALA
Corrections to List of Lights

POPIS SVJETALA I SIGNALA ZA MAGLU
Izdanje - Edition 2001

21 - 11/02							
494	- Rt Velika kapela	43 45.8	Z B1 2s	7	3	Zelena kula sa stupom, 3m	(0,3+1,7)s
E3267,5		15 51.3					
22 - 11/02							
497	- Rt Samac	43 46.8	Z B1 2s	6	3	Zelena kula sa stupom, 3m	(0,3+1,7)s
E3269		15 51.2					
23 - 11/02							
503	- Rt Bila stina	43 48.5	C B1 2s	4	1	Crvena kula sa stupom na postolju, 3m	(0,3+1,7)s
E 3272,5		15 53.9					
24 - 11/02							
504	- Rt Lukovo	43 48.4	C B1 2s	4	1	Crvena kula sa stupom na postolju, 3m	(0,3+1,7)s
E3273		15 54.8					
25 - 11/02							
505	- Rt Dut	43 48.6	Z B1 2s	5	3	Zelena kula sa stupom postolju, 3m	(0,3+1,7)s
E 3273,5		15 55.5					
26 - 11/02							
561	Rt Marjan	43 30.5	Z B1 2s	8	6	Zelena četverokutna kula sa stupom i galerijom, 6m	(0,3+1,7)s Vid 290-210 (280)
E 3331		16 23.5					
27 - 11/02							
561,2	Rt Čiova	43 29.3	B B1(2) 6s	9	7	Bijela kula sa galerijom na betonskom bloku, 7m	(0,5+1;0,5+4)s
		16 23.8					

V
ISPRAVCI RADIOSLUŽBE
Corrections to Radio Service

RADIOSLUŽBA
Izdanje - Edition 1998

Nema ispravaka - Nil

VI
ISPRAVCI KATALOGA
Corrections to Catalogue

KATALOG POMORSKIH KARATA I NAVIGACIJSKIH PUBLIKACIJA
Izdanje - Edition 2001

Nema ispravaka - Nil

VII
NAVIGACIJSKI RADIOOGLASI
RADIO NAVIGATIONAL WARNINGS

RADIOOGLASI na snazi na snazi 28. studenog 2002.

- 2002. godina:**
- 0170 Od 28. kolovoza 2002. do daljnega podmorski radovi na 45° 18.7'N - 014° 28.9'E (luka Martinšćica). Zabranjena plovidba u području 300 metara od lukobrana.
Ploviti oprezno i smanjenom brzinom.
- 0204 Od 09. listopada do daljnega pokretni most Osor zatvoren. Promet će se odvijati preko pomoćnog mosta.
- 0234 Od 15. studenog do daljnega m/b BUŠ I SONDER obavlja podmorske radove na približno 43° 09.2'N - 017° 15.2'E (Luka Drvenik).
Ploviti oprezno i smanjenom brzinom.
- 0236 Do daljnega podvodni radovi na Gatu Rijeka (luka Pula).
Ploviti oprezno i smanjenom brzinom.
Pristajanje na Gatu Rijeka uz prethodnu najavu Lučkoj upravi Pula.
- 0237 Od 18. studenog do daljnega od 0600 UTC do 1600 UTC radovi na približno 42° 38.4'N - 018° 07.0'E (Gradska luka Dubrovnik).
Zabranjuje se uplovljenje svim brodovima u Gradsku luku Dubrovnik za vrijeme radova.
- 0244 Od 28. studenog 2002. do 15. svibnja 2003. podvodno miniranje na 43° 41.6'N - 015° 53.6'E (rt Grmine) u smjeru 200° i 1000 metara udaljenosti od rta.
Zabranjena plovidba, zadržavanje i ribarenje u polumjeru 300 metara od radova.

RADIO NAVIGATIONAL WARNINGS in force on November 28th 2002

- 2002**
- 0170 1. From August 28th till next notice underwater works in 45° 18.7'N - 014° 28.9'E (Martinšćica, port). Navigation in area 300 metres from breakwater prohibited.
Wide berth and reduced speed requested.
- 0204 From October 09 th till next notice bascule bridge Osor closed. Traffic across auxiliary bridge.
- 0234 From November 15 th till next notice underwater works by m/v BUŠ I SONDER in vicinity 43° 09.2' N - 017° 15.2' E (Drvenik, port).
Wide berth and reduced speed requested.
- 0236 Till next notice underwater works in pier Rijeka (Pula port).
Wide berth and reduced speed requested.
Berthing on pier Rijeka permitted on advance notification to Port authority.
- 0237 From November 18th till next notice from 0600 UTC to 1600 UTC works in vicinity 42° 38.4'N - 018° 07.0'E (Dubrovnik city port).
Navigation in Dubrovnik city port during works time prohibited.
- 0244 From November 28th 2002 to May 15th 2003 underwater mining operation in 43° 41.6'N - 015° 53.6'E (Rt Grmine) in direction 200° and at 1000 metres from the cape.
Navigation, staying and fishing in 300 meters diameter from the works prohibited.

NAVAREA III

NAVAREA III radionavigacijski oglasi na snazi 26. studenog 2002. (Jadransko i Jonsko more)
NAVAREA III navigational warnings in force on October 22th 2002 (for Adriatic Sea and Ionian Sea)

Summary of Drilling Rigs updated up to NAVAREA III 593 / 02 warning

Adriatic Sea - Ionian Sea

<i>Unknown</i>	<i>40° 50'0 N., 018° 17'0 E</i>
<i>Bonaccia</i>	<i>43° 36'0 N., 014° 21'2 E</i>
<i>Panon</i>	<i>44° 04'1 N., 014° 00'4 E</i>
<i>R. W. Monwel</i>	<i>44° 12'7 N., 012° 42'3 E</i>
<i>Steward</i>	<i>44° 12'8 N., 012° 46'6 E</i>
<i>Morena I</i>	<i>44° 13'6 N., 012° 29'0 E</i>
<i>Armida I</i>	<i>44° 28'5 N., 012° 27'2 E</i>
<i>Unknown</i>	<i>44° 30'0 N., 013° 00'0 E</i>
<i>R. T. Mayer</i>	<i>44° 32'8 N., 012° 29'7 E</i>
<i>Ivana A</i>	<i>44° 44'7 N., 013° 17'9 E</i>
<i>Ivana B</i>	<i>44° 41'2 N., 013° 13'1 E</i>
<i>Ivana E</i>	<i>44° 44'7 N., 013° 14'8 E</i>
<i>Ivana D</i>	<i>44° 47'0 N., 013° 15'8 E</i>

NAVAREA THREE Warnings in force on November 26th 2002 at 0600 UTC

Series 2002: 548, 555, 559, 560, 562, 564, 565, 566, 568, 582, 586, 588, 589, 592, 593

VIII
OBAVIJESTI
Information

Nema - Nil



OBRAZAC ZA OBAVIJESTI
Note for information

Molimo pomorce da, koristeći ovaj standardni obrazac, obavijeste Nautički odsjek Hrvatskog hidrografskog instituta o otkrivenim opasnostima za plovidbu, uočenim promjenama na pomoćnim navigacijskim sredstvima i predlože potrebne promjene na kartama i navigacijskim publikacijama.

Mariners are requested to use this standard form to notify the Hydrographic Institute of the Republic of Croatia, Nautical Department, about discovered dangers to navigation, changes observed in aids to navigation, or corrections to charts and publications seen to be necessary.

Mjesto: Datum:
Place: Date:

Ime pošiljatelja (ime broda):
Name of sender (Name of ship):

Adresa ili pozivni znak i zastava broda:
Address or ship's call sign and flag:


Predmet:
Subject:

Prava ili procijenjena pozicija:
True or approx. position:

Karta ili publikacija:
Chart or publication:

Posljednji primljeni Oglas za pomorce:
Latest "Oglas za pomorce" received:

Sadržaj obavijesti:
Details:



POTPIS:
SIGNATURE:

Hrvatski hidrografski institut, Nautički odsjek, Zrinsko-Frankopanska 161, 21000 Split, tel: +385/0/21/361-840, 361-792 kućni 209, fax: +385/0/21/347-208, E-mail: naut@hhi.hr, telex: 26-270 HIRH RH.

Hydrographic Institute of the Republic of Croatia, Nautical Department, Zrinsko-Frankopanska 161, 21000 Split, Croatia, Tel: +385/0/21/361-840, 361-792 ext. 209, Fax: +385/0/21/347-208, E-mail: naut@hhi.hr, Telex: 26-270 HIRH RH.

POPIS POMORSKIH KARATA I NAVIGACIJSKIH PUBLIKACIJA
List of nautical charts and publication

POMORSKE KARTE

Nautical charts

Karta pomorska 100-15
Karta pomorska 100-16
Karta pomorska 100-17
Karta pomorska 100-18
Karta pomorska 100-19
Karta pomorska 100-20
Karta pomorska 100-21
Karta pomorska 100-22
Karta pomorska 100-23
Karta pomorska 100-24
Karta pomorska 100-25
Karta pomorska 100-26
Karta pomorska 100-27
Karta pomorska 100-28
Karta pomorska 100-29
Karta pomorska 100-30
Karta pomorska 300-31
Karta pomorska 300-32
Karta pomorska 300-33
Karta pomorska 300-34
Karta pomorska 300-35
Karta pomorska 300-36
Karta pomorska 300-37
Karta pomorska 10
Karta pomorska 13
Karta pomorska 14
Karta pomorska 22
Karta pomorska 63
Karta pomorska 83
Karta batimetrijska B 100
Karta pomorska 101
Karta pomorska 102
Karta pomorska 108
Karta pomorska 109
Karta pomorska INT 3410
Karta pomorska INT 3412
Karta pomorska INT 3414
Karta pomorska 151
Karta pomorska 152
Karta pomorska 153
Karta pomorska 154
Karta pomorska 155
Karta pomorska 157
Karta pomorska 158
Karta pomorska 159
Karta pomorska 160
Karta pomorska 161
Karta pomorska 171
Karta pomorska 172
Karta pomorska 173
Karta pomorska 174
Karta pomorska 175
Karta pomorska 179
Karta pomorska 50-3
Karta pomorska 50-4
Karta pomorska 50-20

POMORSKE KARTE

Nautical charts

Karta pomorska 301
Karta pomorska 302
Karta pomorska 303
Karta pomorska 501
Karta pomorska 502
Karta pomorska 512
Karta pomorska 518
Karta pomorska 525
Karta pomorska 532
Karta pomorska 533
Karta pomorska 535
Karta pomorska 600-61
Karta pomorska 600-62
Karta pomorska 600-63
Karta pomorska 600-64
Komplet malih karata - I dio
Komplet malih karata - II dio
Karta pomorska 401
Karta pomorska 402

PUBLIKACIJE

Publications

Popis svjetala (PS) i signala za maglu - Jadransko more - Jonsko more - Malteški otoci, 2001.
Znaci i skraćenice na pomorskim kartama izdanja Hidrografskog instituta
Katalog pomorskih karata i navigacijskih publikacija, 2001.
Peljar I - Jadransko more - istočna obala, 1999.
Hidrografski godišnjak
Nautičke tablice, 1999.
Pomorske oznake, IALA sustav (novo izdanje)
Radio-navigacijska služba (izvan službene upotrebe)
Tablice morskih mijena, Jadransko more - istočna obala 2002.
Klimatološki atlas Jadranskog mora
Terestrička i elektronska navigacija, 1986.
Oglas za pomorce
"Andrija Mohorovičić" - izvještaj i rezultati oceanografskih istraživanja Jadranskog mora
Identifikator zvijezda (izdanje 1990)
Brodski dnevnik
Dnevnik stroja
Radioslužba 1998.
Nautički godišnjak 2002.
Priručnik za obuku radiooperatera s ograničenom ovlasti - morsko područje plovidbe A1 - ROC, 1999.
"Živi arhipelag u Hrvatskoj" - sjeverni i srednji dio

PRODAJA KARATA I NAVIGACIJSKIH PUBLIKACIJA
Sales of charts and nautical publications

1. **PENUL, d.o.o.**, Kopilica 5, 21000 - SPLIT, tel: +385 (0)21 490-709
 - Prodavaonica Split, Obala Lazareta 1, 21000 - SPLIT, tel.: +385 (0)21 591-503, fax: +385 (0)21 585-782
 - Prodavaonica Zagreb, Mega Nautic Shop, Prisavlje 14, 10000 - ZAGREB, tel/fax: +385 (0)1 6196-480, 6196-481
 - Prodavaonica Pula, Splitska 3, 52000 - PULA, tel.: +385 (0)52 591-321
 - Prodavaonica Rijeka, Senjsko pristanište 3, 51000 - RIJEKA, tel/fax: +385 (0)51 213-590
 - Prodavaonica Zadar, Jurja Bijankinija 8, 23000 - ZADAR, tel/fax: +385 (0)23 251-051
 - Prodavaonica Šibenik, Obala oslobođenja br. 2, 22000 - ŠIBENIK, tel.: +385 (0)22 212-268
 - Prodavaonica Dubrovnik, ACI marina Mihi Pracat, Mokošica, 20000 - DUBROVNIK, tel.: +385 (0)20 454-073
 - Prodavaonica Korčula, Vinka Paletina br. 176, 20260 - KORČULA, tel/fax: +385 (0)20 711-179
 - Prodavaonica Ploče, Trg kralja Tomislava 9, 20340 - PLOČE, tel.: +385 (0)20 679-271
2. **NAVAL-ADRIA, d.o.o.**, Budicinova br. 7, 51000 - RIJEKA, tel/fax: +385 (0)51 267-635
Prodavaonica **NAUTIKA**, 51222 BAKAR tel/fax: +385 (0)51 761-730, e-mail
3. **INVENTING, d.o.o.**, A. Pomoraca 7/V, 10000 - ZAGREB, tel/fax: +385 (0)1 6523-921
4. **NAVIGATORE**, Riva Amfora 7, Červar-Porat, 52 440 - POREČ, tel/fax: +385 (0)52 436-663
5. **MARINERA**, Obala kralja Petra Krešimira IV br. 11, 23210 - BIOGRAD NA MORU, tel: +385 (0)23 384-882
6. **TRINAESTICA-13**, Ulica kneza Domagoja 3, 23210 - BIOGRAD NA MORU, tel: +385 (0)23 383-219
7. **MEHANIC NAUTIC, d.o.o.**, Marka Marulića 12, 22243 - MURTER, tel: +385 (0)22 434-908, 435-062, fax: +385 (0)22 434-763
8. **BORI LIBRA, d.o.o.**, Trg Slobode 2, 54 470 - UMAG, tel/fax: +385 (0)52 741-934
9. **NAUTIC, d.o.o.**, N.T.C., Zlatna luka, 23 206 - BIBINJE - SUKOŠAN, tel: +385 (0)23 393-958, mob: 098/272-650
10. **NAVIS, d.o.o.**, Obala kneza Trpimira 4, 23 000 - ZADAR, tel/fax: +385 (0)23 335-025
11. **NAVIGO, d.o.o.**, Ulica Nadbiskupa Vicka Zmajevića 12, 23 000 - ZADAR, tel: +385 (0)23 214-823, fax: +385 (0)23 213-330
12. **GEOSUSTAVI**, Njegoševa 3, 21000 - SPLIT, tel/fax: +385 (0)21 370-861, mob: 091/5378-294
13. **VITAGRAF d.o.o.**, Slogin-Kula b.b., 51000 - RIJEKA, tel: +385 (0)51 322-880, fax: +385 (0)51 212-622
14. **INOX BRAMAR, d.o.o.**, Kralja Zvonimira 112, 22000 - ŠIBENIK, tel.: +385 (0)22 337-961
15. **PLANET, t.o.**, B. J. Trogirana 7, 21220 - TROGIR
16. **V.B.Z, d.o.o.**, Tomićeva 2, 10000 - ZAGREB, tel.: +385 (0)1 4812-537

Publikacije Hrvatskog hidrografskog instituta prodaju isključivo ovlašteni distributeri.
Charts and publications are sold by authorized sales agents only.