



ISSN 0030-0713

**SVEZAK 8**

# OGLAS ZA POMORCE

**NOTICE TO MARINERS**

**HRVATSKI HIDROGRAFSKI INSTITUT  
SPLIT - HRVATSKA**

**Kolovoz / August 2016.**

**Oglasi / Notices: 1 - 34**

"OGLAS ZA POMORCE" mjesečno je izdanje. Donosi obavijesti za ažuriranje pomorskih karata i navigacijskih publikacija Hrvatskog hidrografskog instituta za Jadransko more, Jonsko more i Malteške otoke.

"OGLAS ZA POMORCE" is a monthly edition. Contains information for keeping up-to-date Croatian charts and nautical publications for Adriatic Sea, Ionian Sea and Maltese Islands.

## **SADRŽAJ - CONTENTS**

- I.** UVODNA OBJAŠNENJA, PREGLED ISPRAVAKA  
*Explanatory Notes, Index of Corrections*
- II.** ISPRAVCI KARATA  
*Corrections to Charts*
- III.** ISPRAVCI PELJARA  
*Corrections to Sailing Directions*
- IV.** ISPRAVCI POPISA SVJETALA  
*Corrections to List of Lights*
- V.** ISPRAVCI RADIOSLUŽBE  
*Corrections to Radio Service*
- VI.** ISPRAVCI KATALOGA  
*Corrections to Catalogue*
- VII.** NAVIGACIJSKI RADIOOGLASI  
*Reprints of Radio Navigational Warnings*
- VIII.** OBAVIJESTI  
*Information*

O svim promjenama važnima za sigurnost plovidbe molimo obavijestiti: HRVATSKI HIDROGRAFSKI INSTITUT, Nautički odjel, Zrinsko-Frankopanska 161, 21000 Split Tel.: +385/0/21/308-845, 098233450, Fax: 021/347-208, E-mail: naut@hhi.hr, www.hhi.hr / Tiskani formular je sastavni dio Oglasa.

*For all changes important for the safety of navigation please notify: HYDROGRAPHIC INSTITUTE OF THE REPUBLIC OF CROATIA Nautical Department, Zrinsko-Frankopanska 161, 21000 Split, Croatia, Tel.: +385/0/21/308-845, 098233450, Fax: 021/347-208, E-mail: naut@hhi.hr, www.hhi.hr*

*The form, which is convenient for sending a report, is given at the end of this issue.*

Godišnja pretplata / Annual Subscription: 330,00 kn

v.d. RAVNATELJA  
doc.dr.sc. Nenad Leder

# I

## Uvodna objašnjenja *Explanatory Notes*

**RADIOOGLASE** za istočni dio Jadrana svakodnevno odašiljaju hrvatske obalne radiopostaje.

**RADIO NAVIGATIONAL WARNINGS** for east Adriatic coast are broadcasted daily by Croatian coastal radio stations.

**DUBINE I VISINE** određene su u metrima. Dubine se odnose na srednju razinu nižih niskih voda živih morskih mijena, a visine na srednju morsku razinu.

**DEPTHS** are in meters and are reduced to Chart Datum which is Mean Lower Low Water Springs.

**HEIGHTS** are above Mean Sea Level.

**SEKTORI VIDLJIVOSTI** svjetala i pokriveni smjerovi imaju vrijednost more-kopno (otok), ako nije drugačije naglašeno. Daljina vidljivosti svjetala izrađena je u nautičkim miljama za visinu motriteljeva oka (5m).

**SECTORS OF LIGHTS.** The limits of sectors and areas of visibility, and the alignment of direction lights and leading lights are given as seen from seaward. Range in nautical miles is given for the height of eye of the observer - 5 metres.

Svi oglasi za ispravak karata iz prethodne godine objavljuju se u OZP za siječanj tekuće godine.

All Notices for correction to charts of previous year are printed in January issue of the current year.

---

<b>OZP</b> .....	Oglas za pomorce	- Notices to Mariners
<b>PS</b> .....	Popis svjetala i signala za maglu	- List of Lights
<b>RS</b> .....	Radioslužba za pomorce	- Radio Service
<b>RO</b> .....	radiooglasi	- Radio warnings
<b>M</b> .....	nautička milja	- Nautical mile
<b>AN</b> .....		- Avvisi ai Naviganti
<b>ANM</b> .....		- Admiralty Notices to Mariners
<b>L/L</b> .....		- Admiralty List of Lights
<b>(P)</b> .....	prethodni oglasi	- Preliminary Notices
<b>(T)</b> .....	privremeni oglasi	- Temporary Notices
<b>HHI</b> .....	Hrvatski hidrografski institut	- Hydrographic Institute of the Republic of Croatia
<b>MK</b> .....	male karte	

---

# I

## Pregled ispravaka Index of corrections

<b>Karte</b> <i>Charts</i>	<b>Oglas broj</b> <i>Notices No.</i>	<b>Publikacije</b> <i>Publications</i>	<b>Oglas broj</b> <i>Notice No.</i>
- 300-33 .....	12	Peljar I .....	15, 16(T), 17(T)
- 300-34 .....	12		
- INT 3412 .....	12	Peljar za male brodove:	
- 153 .....	12	- I dio .....	Nema ispravaka - <i>Nil</i>
- 154 .....	12	- II dio .....	18(T), 19(T)
- 100-15 .....	14	Popis svjetala i signala za maglu ....	20, 21, 22, 23, 24, 25, 26, 27, 28, 29, 30, 31, 32, 33, 34
- 100-24 .....	12		
- 100-25 .....	12	Radioslužba za pomorce .....	Nema ispravaka - <i>Nil</i>
- 100-27 .....	12		
- 50-4 .....	1	Ispravci Kataloga .....	Nema ispravaka - <i>Nil</i>
- Plan 15 .....	1		
- Plan 63 .....	2, 3, 4, 5, 6, 7, 8, 9, 10, 11		
- Plan 83 .....	13(T)		




## II


### ISPRAVCI KARATA Corrections to Charts

#### JADRANSKO MORE - ADRIATIC SEA HRVATSKA - CROATIA

##### 1 - 8/16 RIJEKA, uvala Martinšćica: svjetleća plutača

Poništiti  i C Bl 3s 3M na 45°18'39.1"N - 014°25'52.9"E

**RIJEKA, Martinšćica cove: lighted buoy**

Delete  and C Bl 3s 3M in 45°18'39.1"N - 014°25'52.9"E

Karta (posljednji ispravak) - Chart (Last correction): 50-4(3-7/16), PLAN 15(1-7/16).

##### 2 - 8/16 PLOČE, kanal Vlaška: poništenje


Poništava se ispravak 10(T)-11/12

**PLOČE, Vlaška channel: cancelation**


Cancel 10(T)-11/12

Karta (posljednji ispravak) - Chart (Last correction): PLAN 63(9-6/16).

##### 3 - 8/16 PLOČE, kanal Vlaška: svjetleća plutača, AIS


Ucrtati  AIS i C Bl 5s 4M na 43°01'36.5"N - 017°25'08.3"E

**PLOČE, Vlaška channel: lighted buoy, AIS**


Insert  AIS and C Bl 5s 4M in 43°01'36.5"N - 017°25'08.3"E

Karta (posljednji ispravak) - Chart (Last correction): PLAN 63(2-8/16).

##### 4 - 8/16 PLOČE, kanal Vlaška, terminal: svjetlo


Ucrtati  i Ž Bl 2s 5m 2M na 43°01'45.1"N - 017°25'31.0"E

**PLOČE, Vlaška channel: light**

Insert  and Ž Bl 2s 5m 2M in 43°01'45.1"N - 017°25'31.0"E


Karta (posljednji ispravak) - Chart (Last correction): PLAN 63(3-8/16).

##### 5 - 8/16 PLOČE, kanal Vlaška, terminal, glava gata: svjetlo, granice potamnjenog sektora

1. Ucrtati  i C Bl 3s 9m 3M na 43°01'46.3"N - 017°25'35.2"E

2. Na poziciji pod 1. ucrtati granice potamnjenog sektora 063° i 235° duljine 250 metara, međusobno ih spojiti u smjeru kretanja kazaljke na satu lukom polumjera 180 metara i na luku napisati: Pot

**PLOČE, Vlaška channel, breakwater head: light, limits of obscured sector**

1. Insert  and C Bl 3s 9m 3M in 43°01'46.3"N - 017°25'35.2"E

2. To light position ad 1. plot limits of obscured sector 063° and 235° line length 250 metres, connect limits of sector with arch semidiameter 180 metres and insert: Pot

Karta (posljednji ispravak) - Chart (Last correction): PLAN 63(4-8/16).

##### 6 - 8/16 PLOČE, kanal Vlaška, terminal, N strana: granice potamnjenog sektora

1. Poništiti na 43°02'01.0"N - 017°26'10.1"E granice potamnjenog sektora 056° i 232°

2. Na poziciji pod 1. ucrtati granice potamnjenog sektora 055° i 238° duljine 250 metara, međusobno ih spojiti u smjeru kretanja kazaljke na satu lukom polumjera 150 metara i na luku napisati: Pot



**PLOČE, Vlaška channel, terminal, N side: limits of obscured sector**





1. Delete obscured sector 056° and 232° in 43°02'01.0"N - 017°26'10.1"E



2. To light position ad 1. plot limits of obscured sector 055° and 238° line length 250 metres, connect limits of sector with arch semidiameter 150 metres and insert: Pot



Karta (posljednji ispravak) - Chart (Last correction): PLAN 63(5-8/16).



## II





**7 - 8/16 PLOČE, kanal Vlaška: svjetleća oznaka**  
Ucrtati  i Z Bl 3s 3M na 43°01'59.5"N - 017°26'14.3"E  
**PLOČE, Vlaška channel: lighted mark**  
Insert  and Z Bl 3s 3M in 43°01'59.5"N - 017°26'14.3"E  
Karta (posljednji ispravak) - Chart (Last correction): PLAN 63(6-8/16).

**8 - 8/16 PLOČE, kanal Vlaška: svjetleća oznaka**  
1. Poništiti  i Ž Bl 3s 3M na 43°01'43.5"N - 017°25'44.3"E  
2. Ucrtati  i Ž Bl 3s 3M na 43°01'44.0"N - 017°25'46.9"E  
**PLOČE, Vlaška channel: lighted mark**  
1. Delete  and Ž Bl 3s 3M in 43°01'43.5"N - 017°25'44.3"E  
2. Insert  and Ž Bl 3s 3M in 43°01'44.0"N - 017°25'46.9"E  
Karta (posljednji ispravak) - Chart (Last correction): PLAN 63(7-8/16).

**9 - 8/16 PLOČE, kanal Vlaška: svjetleća oznaka**  
Ucrtati  i Z Bl 3s 5m 3M na 43°01'42.4"N - 017°25'38.1"E  
**PLOČE, Vlaška channel: lighted mark**  
Insert  and Z Bl 3s 5m 3M in 43°01'42.4"N - 017°25'38.1"E  
Karta (posljednji ispravak) - Chart (Last correction): PLAN 63(8-8/16).





**10 - 8/16 PLOČE, kanal Vlaška: svjetleća plutača, AIS**  
Ucrtati  AIS i Z Bl 5s 4M na 43°01'30.3"N - 017°25'14.6"E  
**PLOČE, Vlaška channel: lighted buoy, AIS**  
Insert  AIS and Z Bl 5s 4M in 43°01'30.3"N - 017°25'14.6"E  
Karta (posljednji ispravak) - Chart (Last correction): PLAN 63(9-8/16).

**11 - 8/16 PLOČE, ušće Neretve: plutača**  
Ucrtati  and Z Bl 2s 4M na 43°01'25.4"N - 017°26'20.0"E  
**PLOČE, Neretva estuary: buoy**  
Insert  and Z Bl 2s 4M in 43°01'25.4"N - 017°26'20.0"E  
Karta (posljednji ispravak) - Chart (Last correction): PLAN 63(10-8/16).





**12 - 8/16 Otok Lastovo, Buškanje, pličina: svjetleća oznaka, kardinalna N**  
Ucrtati  i B VK 1s 6m 4M na 42°47'41.0"N - 017°00'17.5"E  
- za karte 153 i 154 na 42°47.7'N - 017°00.0'E  
- za kartu INT 3412 ucrtati  i VQ 1s 4M na 42°47'41.0"N - 017°00'17.5"E  
**Otok Lastovo, Buškanje, shallow: lighted mark, cardinal N**  
Insert  and B VK 1s 6m 4M in 42°47'41.0"N - 017°00'17.5"E  
- for charts 153 and 154 in 42°47.7'N - 017°00.0'E  
- for chart INT 3412 insert  and VQ 1s 4M in 42°47'41.0"N - 017°00'17.5"E  
Karta (posljednji ispravak) - Chart (Last correction): 300-33(9-6/16), 300-34(5-1/16), INT 3412(4-4/16), 153(9-6/16), 154(9-6/16), 100-24(5-6/15), 100-25(5-1/16), 100-27(10-6/16).

## II

### 13(T) - 8/16 Dubrovnik, luka Gruž: plutače, radovi

1. Ucrtati  na 42°39'42.5"N - 018°05'02.4"E i upisati: Ž BI
2. Ucrtati  na 42°39'43.0"N - 018°05'03.1"E i upisati: Ž BI
3. Ucrtati  na 42°39'40.7"N - 018°05'05.7"E i upisati: Ž BI
4. Ucrtati  na 42°39'37.7"N - 018°05'07.2"E i upisati: Ž BI
5. Ucrtati ----- spajanjem pozicija:
  - a) 42°39'42.1"N - 018°05'01.7"E (kopno)
  - b) 42°39'42.5"N - 018°05'02.4"E
  - c) 42°39'43.0"N - 018°05'03.1"E
  - d) 42°39'40.7"N - 018°05'05.7"E
  - e) 42°39'37.7"N - 018°05'07.2"E
  - f) 42°39'36.4"N - 018°04'06.9"E (kopno)
6. Upisati (RADOVI U TIJEKU 2016) unutar pozicija pod 5. a), b), c), d), e), f).



#### *Dubrovnik, Gruž harbour: buoys, works in progress*

1. Insert  and Ž BI in 42°39'42.5"N - 018°05'02.4"E
2. Insert  and Ž BI in 42°39'43.0"N - 018°05'03.1"E
3. Insert  and Ž BI in 42°39'40.7"N - 018°05'05.7"E
4. Insert  and Ž BI in 42°39'37.7"N - 018°05'07.2"E
5. Insert ----- by joining positions:
  - a) 42°39'42.1"N - 018°05'01.7"E (coast)
  - b) 42°39'42.5"N - 018°05'02.4"E
  - c) 42°39'43.0"N - 018°05'03.1"E
  - d) 42°39'40.7"N - 018°05'05.7"E
  - e) 42°39'37.7"N - 018°05'07.2"E
  - f) 42°39'36.4"N - 018°04'06.9"E (coast)
6. Insert (RADOVI U TIJEKU 2016) between positions 5. a), b), c), d), e), f).



Karta (posljednji ispravak) - Chart (Last correction): Plan 83 i PLAN A DUBROVNIK LUKA GRUŽ(10-6/16).

ITALIJA - ITALY

### 14 - 8/16 GRADO: podrtina, zapreka

- Ucrtati  na 45°39.92'N - 013°25.12'E  
Ucrtati  na 45°40.48'N - 013°30.10'E

#### *GRADO: wreck, obstruction*

- Insert  in 45°39.92'N - 013°25.12'E  
Insert  on 45°40.48'N - 013°30.10'E

Karta (posljednji ispravak) - Chart (Last correction): 100-15(10-5/16).





### III

#### ISPRAVCI PELJARA *Corrections to Sailing Directions*

#### PELJAR I - JADRANSKO MORE - ISTOČNA OBALA Izdanje - *Edition 2012.*

---

**15 - 8/16 RIJEKA, Martinšćica: plutača**

Redak 52 do 53, promijeniti:

stoji: ...svjetlo na glavi istočnog lukobrana - zelena kula sa stupom i galerijom i svjetleća crvena plutača s rešetkastom konstrukcijom ispred ulaza u dok.  
treba: ...svjetlo na glavi istočnog lukobrana - zelena kula sa stupom i galerijom.

str. 76

---

**16(T) - 8/16 MURTERSKI KANAL: podvodni radovi**

Redak 22, UPOZORENJE, dodati:

Do daljnjega podvodni radovi između otočića Logorun i Lukovnik na približno 43°44.9'N - 015°44.5'E. Ploviti oprezno i smanjenom brzinom.

str. 182

---

**17(T) - 8/16 LUKA GRUŽ: podvodni radovi**

Redak 54, UPOZORENJE, dodati:

Do daljnjega podvodni radovi na zapadnoj strani luke Gruž. Područje radova označeno je žutim svjetlećim plutačama. Ploviti oprezno i smanjenom brzinom.

str. 278

### III

#### PELJAR ZA MALE BRODOVE - I DIO *(Adriatic Sea Pilot - Volume I)* Izdanje - *Edition 2002*

Nema ispravaka - *Nil*

### III

#### PELJAR ZA MALE BRODOVE - II DIO *(Adriatic Sea Pilot - Volume II)* Izdanje - *Edition 2003*

---

**18(T) - 7/16 MURTERSKI KANAL: podvodni radovi**

UPOZORENJE, dodati:

Do daljnjega podvodni radovi između otočića Logorun i Lukovnik na približno 43°44.9'N - 015°44.5'E. Ploviti oprezno i smanjenom brzinom.

str. 136

---

**19(T) - 8/16 GRUŽ, luka: podvodni radovi**

UPOZORENJE, dodati:

Do daljnjega podvodni radovi na zapadnoj strani luke Gruž. Područje radova označeno je žutim svjetlećim plutačama. Ploviti oprezno i smanjenom brzinom.

str. 285



**IV**  
**ISPRAVCI POPISA SVJETALA**  
*Corrections to List of Lights*

**POPIS SVJETALA I SIGNALA ZA MAGLU**  
**Izdanje - Edition 2014**

<b>20 - 8/16</b> 194							UKLONJENO	
<b>21 - 8/16</b> 466 E3231	Otok Tijat, Rt Tijašćica	43 42.4 15 46.7	Fl(3) W 10s	13	7	Čeverokutna kamena kula, 8m	(2(0,5+1,5);0,5+5,5)s <b>Vid 265-128 (233)</b>	
<b>22 - 8/16</b> 653,2 E3499,2							PONIŠTENO	
<b>23 - 8/16</b> 653,47	- plutača Kanal Vlaška II	43 01.6 17 25.1	Fl R 5s	..	4	□ na crvenoj plutači	(0,5+4,5)s AIS	
<b>24 - 8/16</b> 653,48	- terminal, privezna utvrđica	43 01.8 17 25.5	Fl Y 2s	5	2	Žuti stup	(0,5+1,5)s	
<b>25 - 8/16</b> 653,49	- terminal, glava	43 01.8 17 25.6	Fl R 3s	9	3	Crvena kula s galerijom	(0,5+2,5)s <b>Pot 063-235 (172)</b>	
<b>26 - 8/16</b> 653,5 E3499,5	- - - Terminal, N strana prilazne utvrđice	43 02.0 17 26.2	Fl R 3s	6	3	Crveni stup na postolju, 4m	(0,5+2,5)s <b>Pot 055-238 (183)</b>	
<b>27 - 8/16</b> 653,6	- - - svjetleća oznaka 100 m SE od terminala	43 02.0 17 26.2	Fl G 3s	..	3	↑ na zelenoj motki	(0,5+2,5)s	
<b>28 - 8/16</b> 653,61	Kanal Vlaška, S strana	43 01.7 17 25.8	Fl Y 3s	7	3	✕ na žutom stupu na bloku u moru	(0,5+2,5)s	
<b>29 - 8/16</b> 653,62	- svjetleća oznaka 120 m SE od terminala	43 01.7 17 25.6	Fl G 3s	5	3	↑ na zelenom stupu	(0,5+2,5)s	
<b>30 - 8/16</b> 653,63	- plutača Kanal Vlaška I	43 01.5 17 25.2	Fl G 5s	..	4	↑ na zelenoj plutači	(0,5+4,5)s AIS	
<b>31 - 8/16</b> 653,7	<b>RIJEKA NERETVA</b> - - prilazna plutača I	43 01.4 17 26.3	Fl G 2s	..	4	↑ na zelenoj plutači	(0,5+1,5)s	
<b>32 - 8/16</b> 688,7	- - Pličina Buškanje I	42 47.7 17 00.3	VQ W 1s	6	4	↑ na kuli sa stupom i galerijom, sa crnim pojasom iznad žutog	(0,4+0,6)s	
<b>33 - 8/16</b> str. 108	<b>Poništava se ispravak 19 - 4/16</b>							
<b>34 - 8/16</b> 1470 E2527							UKLONJENO	



**V**  
**ISPRAVCI RADIOSLUŽBE**  
*Corrections to Radio Service*

**RADIOSLUŽBA**  
*Izdanje - Edition 2012*

Nema ispravaka - *Nil*

**VI**  
**ISPRAVCI KATALOGA**  
*Corrections to Catalogue*  
**KATALOG POMORSKIH KARATA I NAUTIČKIH PUBLIKACIJA**  
*Izdanje - Edition 2013*

Nema ispravaka - *Nil*

**INTERNET EDITION**



## VII

### NAVIGACIJSKI RADIOOGLASI RADIO NAVIGATIONAL WARNINGS

RADIOOGLASI na snazi 26. kolovoza 2016. u 1000 LT (0800 UTC)

2016. godina:

- 0223 1. RADIOOGLASI NA SNAZI 250900 UTC AUG 16: 2016 GODINA: 0027, 0069, 0121, 0122, 0124, 0125, 0126, 0127, 0129, 0179, 0187, 0192, 0196, 0200, 0202, 0204, 0210, 0212, 0218, 0220, 0221, 0222.  
2. PONIŠTAVA SE RADIOOGLAS BROJ: 0218.
- 0222 DO 27. KOLOVOZA REGATA U SPLITSKOM KANALU. PLOVITI OPREZNO.
- 0221 DO DALJNJEGA PODMORSKI RADOVI SA M/B "SAIDA" NA 43-01.754N - 016-15.247E (WGS84) I 43-01.969N 016-15.174E (WGS84) (IZMEĐU OTOČIĆA PARŽAN VELI I OTOČIĆA BUDIKOVAC). PLOVITI OPREZNO.
- 0220 PLATFORMA "IDA B", SVJETLO NA 44-26,8N 013-29,1E POGAŠENO.
- 0212 KANALVLAŠKA, SVJETLEĆAOZNAKA, LATERALNA DESNA STRANA NA 43-01.714N 017-25.344E (WGS84) POSTAVLJENA.  
KARAKTERISTIKA: Z BL 3 SEKUNDE 5 METARA 3 MILJE.
- 0210 DO DALJNJEGA PODMORSKI RADOVI NA VANJSKOM LUKOBRANU GRADSKO LUKE SPLIT UNUTAR SPOJNICA POZICIJA:  
A) 43-30 01.2N 016-26 42.0E  
B) 43-29 57.2N 016-26 40.2E OZNAČENO ŽUTOM PLUTAČOM. KARAKTERISTIKA Ž BL 2 SEKUNDE 2 MILJE  
C) 43-29 54.5N 016-26 57.5E OZNAČENO ŽUTOM PLUTAČOM. KARAKTERISTIKA Ž BL 2 SEKUNDE 4 MILJE  
D) 43-30 01.2N 016-26 59.0E PLOVITI OPREZNO I SMANJENOM BRZINOM
- 0204 PLIČINA BUŠKANJE, SVJETLEĆA OZNAKA, KARDINALNA N, NA 42-47.6924N 017-00.003E (WGS 84) POSTAVLJENA.  
KARAKTERISTIKA VK 1 SEKUNDA 4 MILJE.
- 0202 UVALA MARTINŠĆICA, SVJETLEĆA PLUTAČA, NA 45-18.6N 014-28.7E (WGS 84) UKLONJENA.
- 0200 DO DALJNJEGA PODVODNI RADOVI OZNAČENI SVJETLEĆOM PLUTAČOM, POSEBNA OZNAKA, NA 44 - 53.971N 013 - 48.447E (ZAPADNA OBALA ISTRE, LUČICA PUNTIŽELA).  
KARAKTERISTIKA: Ž BL 3 SEKUNDE 1 MILJA. PLOVITI OPREZNO I SMANJENOM BRZINOM.
- 0196 1. SVJETLEĆA PLUTAČA, LATERALNA LIJEVA STRANA, NA 45-14.394N 014-35.578E (WGS 84) POSTAVLJENA.  
KARAKTERISTIKA C BL 2 SEKUNDE 2 MILJE.  
2. SVJETLEĆA PLUTAČA, LATERALNA DESNA STRANA, NA 45-14,439N 014-35,620E (WGS 84) POSTAVLJENA.  
KARAKTERISTIKA Z BL 2 SEKUNDE 2 MILJE.  
3. OGRANIČENA BRZINA OD 5 ČVOROVA 100 METARA PRIJE I POSLIJE PLUTAČA. PLOVITI OPREZNO.
- 0192 DO DALJNJEG PODVODNI RADOVI NA 42-37.56N 018-09.65E (DUBAC).  
ZABRANJENA PLOVIDBA I SVE AKTIVNOSTI U POLUMJERU OD 150 METARA.
- 0187 LUKA GRUŽ, DO DALJNJEGA RADOVI U PODRUČJU UNUTAR POZICIJA OZNAČENIH ŽUTIM SVJETLEĆIM PLUTAČAMA:  
A. 42-39 43.2N 018-04 44.6E (WGS 84) Ž BI  
B. 42-39 43.7N 018-04 45.3E (WGS 84) Ž BI  
C. 42-39 41.4N 018-04 47.9E (WGS 84) Ž BI  
D. 42-39 38.4N 018-04 49.4E (WGS 84) Ž BI  
PLOVITI OPREZNO I SMANJENOM BRZINOM.
- 0179 DO DALJNJEG PODVODNI RADOVI NA 42-47.692N 017-0.003E (WGS84) (PLIČ BUŠKANJE).  
PLOVITI OPREZNO I SMANJENOM BRZINOM.
- 0129 PRILAZ KANALU VLAŠKA, SVJETLEĆA PLUTAČA NA 43-01.722N 017-25.116E (WGS84) UKLONJENA.
- 0127 KANAL VLAŠKA, SVJETLEĆA OZNAKA NA 43-02.000N 017-25.945E (WGS84) POSTAVLJENA.  
KARAKTERISTIKA: Z BL 3 SEKUNDE 3 MILJE.
- 0126 KANAL VLAŠKA, TERMINAL, N STRANA, SVJETLO PS 653,5/E 3499,5 NA 43-02.0N 017-26.2E POSTAVLJENO.  
KARAKTERISTIKA: C BL 3 SEKUNDE 6 METARA 3 MILJE. SEKTOR POTAMNENJA: OD 055° DO 238° (183°).
- 0125 KANAL VLAŠKA, TERMINAL, GLAVA, SVJETLO NA 43-01.779N 017-25.293E (WGS84) POSTAVLJENO.  
KARAKTERISTIKA: C BL 3 SEKUNDE 9 METARA 3 MILJE. SEKTOR POTAMNENJA: OD 063° DO 235° (172°).
- 0124 KANAL VLAŠKA, TERMINAL, SVJETLO NA 43-01.760N 017-25.227E (WGS84) POSTAVLJENO.  
KARAKTERISTIKA: Ž BL 2 SEKUNDE 5 METARA 2 MILJE.
- 0122 KANAL VLAŠKA, PLUTAČA, LATERALNA LIJEVA STRANA NA 43-01.610N 017-24.855E (WGS84) POSTAVLJENA.  
KARAKTERISTIKA: C BL 5 SEKUNDI 4 MILJE.

## VII

- 0121 KANAL VLAŠKA, PLUTAČA, LATERALNA DESNA STRANA NA 43-01.499N 017-24.966E (WGS84) POSTAVLJENA.  
KARAKTERISTIKA: Z BL 5 SEKUNDI 4 MILJE.
- 0069 DO DALJNJEGA PODMORSKI RADOVI IZMEĐU LUKE SOBRA I OTOKA GALIČNJAK, UNUTAR SPOJNICA POZICIJA:  
A) 42°44'25"N - 017°38'01"E  
B) 42°44'24"N - 017°38'10"E  
C) 42°44'20"N - 017°37'59"E  
D) 42°44'17"N - 017°38'07"E  
ZABRANJENA PLOVIDBA 100 METARA OD PODRUČJA RADOVA.
- 0027 DO DALJNJEGA PODVODNI RADOVI NA Približno 43-44.9N 015-44.5E. PLOVITI OPREZNO I SMANJENOM BRZINOM.

### **RADIO NAVIGATIONAL WARNINGS in force on August 26, 2016 at 1000 LT (0800 UTC)**

Year 2016:

- 0223 1. RADIONAVIGATIONAL WARNINGS IN FORCE 250900 UTC AUG 16: 2016 SERIES: 0027, 0069, 0121, 0122, 0124, 0125, 0126, 0127, 0129, 0179, 0187, 0192, 0196, 0200, 0202, 0204, 0210, 0212, 0218, 0220, 0221, 0222  
2. CANCEL RADIONAVIGATIONAL WARNING: 0218.
- 0222 TO AUGUST 27th REGATTA IN SPLITSKI KANAL. WIDE BERTH REQUESTED.
- 0221 UNTILL NEXT NOTICE UNDERWATER WORKS WITH M/V "SAIDA" IN 43-01.754N - 016-15.247E (WGS84) AND 43-01.969N 016-15.174E (WGS84) (BETWEEN PARŽAN VELI, ISLET AND BUDIKOVAC, ISLET). WIDE BERTH REQUESTED.
- 0220 OIL RIG "IDA B", LIGHT IN 44-26.8N 013-29.1E UNLIT.
- 0212 VLAŠKA CHANELL, STARBOARD LIGHTED MARK IN 43-01.714N 017-25.344E (WGS84) ESTABLISHED.  
CHARACTERISTIC: FL G 3 SECONDS 5 METRES 3 MILES.
- 0210 UNTILL NEXT NOTICE UNDERWATER WORKS ON THE OUTER BREAKWATER SPLIT CITY PORT IN AREA BOUNDED BY:  
A) 43-30 01.2N 016-26 42.0 E  
B) 43-29 57.2N 016-26 40.2E MARKED BY YELLOW BUOY. CHARACTERISTIC FL Y 2 SECOND 2 MILES  
C) 43-29 54.5N 016-26 57.5E MARKED BY YELLOW BUOY. CHARACTERISTIC FL Y 2 SECONDS 4 MILES  
D) 43-30 01.2N 016-26 59.0E WIDE BERTH AND REDUCED SPEED REQUESTED.
- 0204 PLIČINA BUŠKANJE, LIGHTED MARK, CARDINAL N IN 42-47.6924N 017-00.003E (WGS 84) ESTABLISHED.  
CHARACTERISTICS: VQ 1 SECOND 4 MILES.
- 0202 UVALA MARTINŠĆICA, LIGHTED BUOY, IN 45-18.6N 014-28.7E (WGS 84) DISCONTINUED
- 0200 UNTIL NEXT NOTICE UNDERWATER WORKS MARKED BY LIGHTED BUOY, SPECIAL MARK,  
IN 44 - 53.971N 013 - 48.447E (ISTRA, WEST COAST, PORT PUNTIŽELA ).  
CHARACTERISTICS: FL Y 3 SECONDS 1 MILE. WIDE BERTH AND REDUCED SPEED REQUESTED.
- 0196 1. LIGHTED BUOY, PORT HAND IN 45-14.394N 014-35.578E (WGS 84) ESTABLISHED.  
CHARACTERISTICS: FL R 2 SECONDS 2 MILES.  
2. LIGHTED BUOY, STARBOARD HAND IN 45-14.439N 014-35.620E (WGS 84) ESTABLISHED.  
CHARACTERISTICS: FL G 2 SECONDS 2 MILES.  
3. REDUCED SPEED OF 5 KNOTS 100 METERS BEFORE AND AFTER THE BUOY REQUESTED. WIDE BERTH REQUESTED.
- 0192 UNTIL NEXT NOTICE UNDERWATER WORKS IN 42-37.56N 018-09.65E (DUBAC).  
NAVIGATION AND ALL ACTIVITIES IN RADIUS 150 METRES PROHIBITED
- 0187 LUKA GRUŽ, UNTIL NEXT NOTICE UNDERWATER WORKS IN AREA BOUNDED BY YELLOW LIGHT BUOYS:  
A. 42-39 43.2N 018-04 44.6E (WGS 84) FI Y  
B. 42-39 43.7N 018-04 45.3E (WGS 84) FI Y  
C. 42-39 41.4N 018-04 47.9E (WGS 84) FI Y  
D. 42-39 38.4N 018-04 49.4E (WGS 84) FI Y  
WIDE BERTH AND REDUCED SPEED REQUESTED.
- 0179 UNTIL NEXT NOTICE UNDERWATER WORKS IN 42-47.692N 017-0.003E (WGS84) (BUŠKANJE, SHOAL).  
WIDE BERTH AND REDUCED SPEED REQUESTED.
- 0129 APPROACH TO VLAŠKA CHANNEL, LIGHTED BUOY IN 43-01.722N 017-25.116E (WGS84) PERMANENTLY DISCONTINUED.
- 0127 VLAŠKA CHANELL, LIGHTED MARK IN 43-02.000N 017-25.945E (WGS84) ESTABLISHED.  
CHARACTERISTIC: FL G 3 SECONDS 3 MILES.



## VII

- 0126 *VLAŠKA CHANELL, TERMINAL, N SIDE, LIGHT LL 653,5/E 3499,5 IN 43-02.0N 017-26.2E ESTABLISHED.  
CHARACTERISTIC: FL R 3 SECONDS 6 METERS 3 MILES. OBSCURED SECTOR: FROM 055° TO 238° (183°).*
- 0125 *VLAŠKA CHANELL, TERMINAL, HEAD, LIGHT IN 43-01.779N 017-25.293E (WGS84) ESTABLISHED.  
CHARACTERISTIC: FL R 3 SECONDS 9 METERS 3 MILES. OBSCURED SECTOR: FROM 063° TO 235° (172°).*
- 0124 *VLAŠKA CHANELL, TERMINAL, LIGHT IN 43-01.760N 017-25.227E (WGS84) ESTABLISHED.  
CHARACTERISTIC: FL Y 2 SECONDS 5 METERS 2 MILES.*
- 0122 *VLAŠKA CHANELL, PORT HAND BUOY IN 43-01.610N 017-24.855E (WGS84) ESTABLISHED.  
CHARACTERISTIC: FL R 5 SECONDS 4 MILES.*
- 121 *VLAŠKA CHANELL, STARBOARD HAND BUOY IN 43-01.499N 017-24.966E (WGS84) ESTABLISHED.  
CHARACTERISTIC: FL G 5 SECONDS 4 MILES.*
- 0069 *UNTILL NEXT NOTICE UNDERWATER WORKS BEETWEN SOBRA PORT AND GALIČNJAK ISLAND, IN AREA BOUNDED BY:  
A) 42°44'25"N - 017°38'01"E  
B) 42°44'24"N - 017°38'10"E  
C) 42°44'20"N - 017°37'59"E  
D) 42°44'17"N - 017°38'07"E  
NAVIGATION PROHIBITED 100 METRES FROM THE AREA.*
- 0027 *UNTILL NEXT NOTICE UNDERWATER WORKS IN VICINITY 43-44.9N 015-44.5E.  
WIDE BERTH AND REDUCED SPEED REQUESTED.*

## VII

### NAVAREA III

*Warnings originated from August 16th 2016 to August 23rd 2016:*

#### SECTION A

##### **482/16 BLACK SEA - CRIMEAN COAST**

1.- Navigation prohibited till 24 AUG16, in area bounded by:

44-23.2N 033-46.6E

44-23.2N 033-47.9E

44-19.2N 033-47.9E

44-19.2N 033-43.2E

44-23.2N 033-43.2E

44-23.2N 033-44.4E.

2.- Cancel this message on 250100 UTC AUG16.

##### **483/16 BLACK SEA**

1.- Naval training 18 and 19 AUG16 from 0300 UTC to 1900 UTC, navigation temporarily dangerous in area bounded by:

44-43.5N 037-15.8E

44-52.5N 037-11.8E

44-53.4N 037-15.4E

44-44.4N 037-19.4E.

2. Cancel this message 192000 UTC AUG16.

##### **484/16 BLACK SEA**

1.- Gunnery firing exercises 17 thru 19 AUG 16 from 0500 UTC to 1800 UTC, navigation temporarily dangerous in area bounded by:

44-14.0N 036-40.0E

44-45.0N 036-41.5E

44-33.0N 037-06.5E

44-25.0N 037-06.5E.

2.- Cancel this message on 191900 UTC AUG16.

##### **485/16 BLACK SEA**

1.- Naval training 18 and 19 AUG16 from 0500 UTC to 1700 UTC, navigation temporarily dangerous in area bounded by:

44-24.0N 037-39.5E

44-34.5N 037-42.0E

44-31.5N 037-50.0E

44-20.5N 037-48.0E.

2. Cancel this message 191800 UTC AUG16.

##### **486/16 BLACK SEA**

1.- Navigation temporarily prohibited 180800 UTC thru 202300 UTC AUG16, in area bounded by:

45-47.3N 033-10.3E

45-48.4N 033-11.6E

45-48.4N 033-16.6E

45-45.6N 033-16.6E and coast line.

2.- Cancel this message on 210001 UTC AUG16.

## VII

### **487/16 EASTERN MEDITERRANEAN SEA - CYPRUS**

1.-Multinational Search and Rescue (SAR) exercise on 18 AUG16, from 1300 UTC to 1600 UTC, in area bounded by:

34-36.0N 033-16.0E

34-36.0N 033-22.0E

34-31.0N 033-22.0E

34-31.0N 033-16.0E.

2.- All vessels are requested to sail with caution. VHF channels 06 (156,300 Mhz) and 69 (156,475Mhz) will be used for exercise practice training purposes. Mariners are advised to avoid the use of the afore mentioned channels

3.- Cancel this message on 181700 UTC AUG16.

### **488/16 WESTERN MEDITERRANEAN SEA - ALGERIA**

Cancel NAVAREA III 400/16 and this message.

### **489/16 WESTERN MEDITERRANEAN SEA - ALGERIA**

Cancel NAVAREA III 407/16 and this message.

### **490/16 WESTERN MEDITERRANEAN SEA - ALGERIA**

Cancel NAVAREA III 442/16 and this message.

### **491/16 WESTERN MEDITERRANEAN SEA - ALGERIA**

1.- Wreck reported in position 35-44.01N 001-30.69W (Alidade Bank).

2.- Dimensions:

- Length: 40 m.

- Width: 15 m.

- Height: 15 m.

### **492/16 WESTERN MEDITERRANEAN SEA - ALGERIA**

1.- White light of Principal pier of "BOUHAROUN" in position 36-37.65N 002-39.47E reestablished.

2.- New rhythm: Fl(2)W 6s, range 10NM

3.- Cancel NAVAREA III 479/16 and this paragraph.

### **493/16 SOUTHERN ADRIATIC SEA - CHANNEL OF OTRANTO**

Cancel NAVAREA III 463/16 and this message (cable operations completed).

### **494/16 BLACK SEA - CRIMEAN COAST**

1.- Naval training day 21 AUG 16 from 1300 UTC to 1700 UTC, and day 25 AUG 16 from 0800 UTC to 1200 UTC, navigation temporarily dangerous in area bounded by:

44-40.5N 033-30.7E

44-41.1N 033-30.7E

44-42.2N 033-32.4E

44-42.2N 033-32.9E

44-40.5N 033-32.8E.

2.- Cancel this message on 251300 UTC AUG16.

### **495/16 BLACK SEA - CRIMEAN COAST**

1.- Navigation temporarily prohibited 19 AUG 16, from 0500 UTC to 2100 UTC, in area bounded by:

44-23.7N 033-58.0E

44-22.3N 033-56.0E

44-22.3N 033-50.3E

44-24.1N 033-50.3E and coast line.

2.- Cancel this message on 192200 UTC AUG16.

## VII

### 496/16 BLACK SEA - CRIMEAN COAST

1.- Navigation temporarily prohibited 19 AUG 16, from 0100 UTC to 1700 UTC, in area bounded by:

44-38.0N 033-31.0E

44-40.0N 033-19.6E

44-45.0N 033-22.0E

44-44.5N 033-32.6E and coast line.

2.- Cancel this message on 191800 UTC AUG16.

### 497/16 BLACK SEA

1.- Naval training 24 AUG16 from 0600 UTC to 1100 UTC, navigation temporarily dangerous in area bounded by:

44-51.7N 033-17.5E

44-57.7N 033-17.5E

44-57.7N 033-25.9E

44-51.7N 033-25.9E.

2.- Cancel this message on 241200 UTC AUG16.

### 498/16

NAVAREA III Warnings in force on 23 AUG16 at 0600 UTC.

2016: 012, 165, 168, 188, 193, 194, 210, 225, 228, 249, 327, 339, 367, 384, 397, 439, 448, 449, 450, 451, 452, 453, 455, 458, 460, 461, 466, 467, 471, 474, 480, 482, 491, 492, 494, 497, 498.

1.- Only those less than 42 days old are daily broadcasted on SafetyNET at 1200 UTC and 2400 UTC.

2.- All NAVAREA III warnings in force are available on the web-site [www.armada.mde.es/ihm/](http://www.armada.mde.es/ihm/).

3.- New NAVAREA III warnings are also printed in the weekly edition of Spanish Notices to Mariners (section 5).

4.- Cancel this message on 292359 UTC AUG16

## SECTION B

### Summary of drilling rigs updated to NAVAREA III 498/16 warning

Adriatic Sea-Ionian Sea.


Unknown	40-50.0N	018-17.0E
Bonaccia	43-36.0N	014-21.2E
Steward	44-12.8N	012-46.6E
Morena I	44-13.6N	012-29.0E
Annabella	44-13.7N	013-04.4E
Ika-A	44-21.5N	013-29.3E
Ida-B	44-26.8N	013-28.8E
Armida I	44-28.5N	012-27.2E
Unknown	44-30.0N	013-00.0E
Irina	44-31.7N	013-22.8E
Ana	44-41.0N	013-16.1E
Ivana B	44-41.2N	013-13.1E
Vesna	44-41.2N	013-19.1E
Ivana E	44-44.7N	013-14.8E
Izabela South	44-57.5N	013-09.1E
Ocean King	44-58.5N	013-08.0E
Izabela North	44-58.8N	013-07.8E


VIII  
OBAVIJESTI  
*Information*

**Obavijesti za Male karte:**  
***Information for Small Craft Charts:***


---


**MK - 1 GRADO: podrtina, zapreka**

Ucrtati  na 45°39'56.5"N - 013°25'23.6"E

Ucrtati  *Obstn* na 45°40'30.1"N - 013°30'22.5"E


***GRADO: wreck, obstruction***

*Insert*  *in 45°39'56.5"N - 013°25'23.6"E*


*Insert*  *Obstn in 45°40'30.1"N - 013°30'22.5"E*

---

**MK - 21 Otok Lastovo, Buškanje, pličina: svjetleća oznaka, kardinalna N**

Ucrtati  i B VK 1s 6m 4M na 42°47'41.0"N - 017°00'17.5"E.

***Otok Lastovo, Buškanje, shallow: lighted mark, cardinal N***

*Insert*  *and B VK 1s 6m 4M in 42°47'41.0"N - 017°00'17.5"E.*

---



**OBRAZAC ZA OBAVIJESTI**  
**Note for information**

Molimo pomorce da, koristeći ovaj standardni obrazac, obavijeste Nautički odjel Hrvatskog hidrografskog instituta o otkrivenim opasnostima za plovidbu, uočenim promjenama na pomoćnim navigacijskim sredstvima i predlože potrebne promjene na kartama i navigacijskim publikacijama.

Mariners are requested to use this standard form to notify the Hydrographic Institute of the Republic of Croatia, Nautical Department, about discovered dangers to navigation, changes observed in aids to navigation, or corrections to charts and publications seen to be necessary.

Mjesto: Datum:  
Place:..... Date:.....

Ime pošiljatelja (ime broda):  
Name of sender (Name of ship): .....

Adresa ili pozivni znak i zastava broda:  
Address or ship's call sign and flag: .....

Predmet:  
Subject: .....

Prava ili procijenjena pozicija:  
True or approx. position: .....

Karta ili publikacija:  
Chart or publication: .....


Posljednji primljeni Oglas za pomorce:  
Latest "Oglas za pomorce" received: .....

Sadržaj obavijesti:

Details:







POTPIS:  
SIGNATURE: .....

Hrvatski hidrografski institut, Nautički odjel, Zrinsko-Frankopanska 161, 21000 Split, tel: +385/0/21/308-845, 098233450, fax: +385/0/21/347-208, E-mail: naut@hhi.hr.

Hydrographic Institute of the Republic of Croatia, Nautical Department, Zrinsko-Frankopanska 161, 21000 Split, Croatia, Tel: +385/0/21/308-845, 098233450, Fax: +385/0/21/347-208, E-mail: naut@hhi.hr.



**POPIS POMORSKIH KARATA I NAVIGACIJSKIH PUBLIKACIJA**  
*List of nautical charts and publication*

**POMORSKE KARTE**  
*Nautical charts*

Karta pomorska 100-15  
Karta pomorska 100-16  
Karta pomorska 100-17  
Karta pomorska 100-18  
Karta pomorska 100-19  
Karta pomorska 100-20  
Karta pomorska 100-21  
Karta pomorska 100-22  
Karta pomorska 100-23  
Karta pomorska 100-24  
Karta pomorska 100-25  
Karta pomorska 100-26  
Karta pomorska 100-27  
Karta pomorska 100-28  
Karta pomorska 100-29  
Karta pomorska 100-30  
Karta pomorska 100-31  
Karta pomorska 300-32  
Karta pomorska 300-33  
Karta pomorska 300-34  
Karta pomorska 300-35  
Karta pomorska 300-36  
Karta pomorska 300-37  
Karta pomorska 10  
Karta pomorska 11  
Karta pomorska 13  
Karta pomorska 14  
Karta pomorska 15  
Karta pomorska 16  
Karta pomorska 17  
Karta pomorska 20  
Karta pomorska 22  
Karta pomorska 32  
Karta pomorska 37  
Karta pomorska 47  
Karta pomorska 50  
Karta pomorska 63  
Karta pomorska 83  
Karta batimetrijska B 100  
Karta pomorska 101  
Karta pomorska 102  
Karta pomorska 108  
Karta pomorska 109  
Karta pomorska INT 3410  
Karta pomorska INT 3412  
Karta pomorska INT 3414  
Karta pomorska 151  
Karta pomorska 152  
Karta pomorska 153  
Karte pomorske 154  
Karta pomorska 50-3  
Karta pomorska 50-4  
Karta pomorska 50-20

**POMORSKE KARTE**  
*Nautical charts*

Karta pomorska 301  
Karta pomorska 302  
Karta pomorska 303  
Karta pomorska 401  
Karta pomorska 402  
Karta pomorska 501  
Karta pomorska 502  
Karta pomorska 512  
Karta pomorska 518  
Karta pomorska 525  
Karta pomorska 533  
Karta pomorska 534  
Karta pomorska 535  
Karta pomorska 950 VTS  
Komplet malih karata - I dio  
Komplet malih karata - II dio

**PUBLIKACIJE**  
*Publications*

Peljar Jonskog mora i Malteških otoka  
Popis svjetala (PS) i signala za maglu - Jadransko more - Jonsko more - Malteški otoci, 2014.  
Znakovi i kratice na hrvatskim pomorskim kartama 2013.  
Katalog pomorskih karata i nautičkih publikacija, 2013.  
Peljar I - Jadransko more - istočna obala, 2012.  
Peljar za male brodove, prvi dio, Piranski zaljev - Virsko more 2002.  
Peljar za male brodove, drugi dio, Sedmovrače - Rt Oštra 2003.  
Portolano per piccole imbarcazioni I. parte  
Portolano per piccole imbarcazioni II. parte  
Adriatic sea pilot volume I.  
Adriatic sea pilot volume II.  
Adrianautikführer für kleine Schiffe I. Teil  
Adrianautikführer für kleine Schiffe II. Teil  
Hidrografski godišnjak  
Nautičke tablice, 1999.  
Pomorske oznake, IALA sustav (novo izdanje)  
Tablice morskih mijena, Jadransko more - istočna obala 2016.  
Klimatološki atlas Jadranskog mora  
Terestrička i elektronska navigacija, 1986.  
Oglas za pomorce  
"Andrija Mohorovičić" - izvještaj i rezultati oceanografskih istraživanja Jadranskog mora  
Identifikator zvijezda (izdanje 1991)  
Brodski dnevnik  
Dnevnik stroja  
Radioslužba 2012.  
Nautički godišnjak 2016.  
Priručnik za obuku radiooperatera s ograničenom ovlasti - morsko područje plovidbe A1 - ROC, 1999.  
"Živi arhipelag u Hrvatskoj" - sjeverni, srednji i južni dio (hrvatski, engleski, njemački, talijanski)  
Nautički priručnik s planovima luka: ZADARSKI ARHIPELAG, 2005 (hrvatski, francuski, engleski, njemački, talijanski)  
101 INFO - Istočna obala Jadrana, informativna karta za nautičare, 2014.  
"Jadranski arhipelag, akvatorij Split" (hrvatski i engleski)

**PRODAJA KARATA I NAVIGACIJSKIH PUBLIKACIJA**  
*Sales of charts and nautical publications*

1. **NAVAL-ADRIA**, d.o.o., Budicinova 7, 51000 Rijeka, tel. +385 (0)51 267635; fax: +385 (0)51 267258  
• Prodavaonica Nautika, 51222 Bakar, tel. i fax. +385 (0)51 761730, e-mail: naval.jasenko@gmail.com
2. **GEOSUSTAVI**, d.o.o., Gundulićeva 26, 21000 Split, tel. +385 (0)21 582208, fax. +385 (0)21 484556, e-mail: info@geosustavi.hr
3. **DOMINOVIĆ**, d.o.o., Trg hrvatske bratske zajednice 4 (NSK), 10000 Zagreb, tel. +381 (0)1 6150315, fax. +385 (0)1 6130111,  
e-mail: dominovic@dominovic.hr
4. **MARINA STORES, LALIZAS MARINA** d.o.o, Obala Lazareta 1, 21000 Split, tel. i fax. +385 (0)21 344371; e-mail: direkcija@lalizas.com  
Marina Stores, mreža prodavaonica:
  - Prodavaonica 1 - Split, Obala Lazareta 1, 21000 Split, tel. i fax. +385 (0)21 344371
  - Prodavaonica 2 - Zadar, Franka Lisice 91, 23000 Zadar, tel. i fax. +385 (0)23 302147
  - Prodavaonica 3 - Zagreb, Cvjetna cesta 11, 10000 Zagreb, tel. +385 (0)1 6183342, fax +385 (0)1 6183341
  - Prodavaonica 4 - Šibenik, Obala dr. Franje Tuđmana 2, 22000 Šibenik, tel. i fax. +385 (0)22 212268
  - Prodavaonica 5 - Dubrovnik (Mokošica), Na Skali 4, 20236 Mokošica - Dubrovnik, tel. i fax. +385 (0)20 454073
  - Prodavaonica 6 - Pula, Riva 14, 52000 Pula, tel. i fax. +385 (0)52 210904
  - Prodavaonica 7 - Rijeka, M. Barača 3, 51000 Rijeka, tel. i fax. +385 (0)51 343173
  - Prodavaonica 8 - Split (Mejaši), Josipa Jovića 8, 21000 Split, tel. i fax. +385 (0)21 566683
  - Prodavaonica 9 - Makarska, Kralja Zvonimira 3, 21300 Makarska, tel. i fax. +385 (0)21 679389
  - Prodavaonica 10 - Dubrovnik (Gruž), Obala Pape Ivana Pavla II br. 24, 20000 Dubrovnik, tel. i fax. +385 (0)20 313063
  - Prodavaonica 11 - Biograd na Moru, Kralja Petra Svačića 14, 23210 Biograd na Moru, tel. i fax. +385 (0)23 700866
  - Prodavaonica 12 - Trogir, Put Cumbrijana 22, 21220 Trogir, tel. i fax. +385 (0)21 883031
  - Prodavaonica 13 - Vodice, Dulcin 63, 22211 Vodice, tel. i fax. +385 (0)22 247544
5. **INVENTING**, d.o.o., Palinovečka 19f, 10000 Zagreb, tel. i fax. +385 (0)1 6523921, e-mail: inventing@zg.t-com.hr  
• Prodavaonica Bernwieser Seekarten + Flight Shop, Engerthstrasse 237/10, Wien, Austria, tel. +431 9855166, fax. +431 9829444  
e-mail: bernwieser@bernwieser.at
6. **NAVIGATORE**, t.o., Riva Amfora 7, Červar-Porat, 52440 Poreč, tel. i fax. +385 (0)52 436663
7. **AC NAUTIK** e.U, Anton Hubmann Platz 1, 8077 Gössendorf, tel. +43 (0)676/30 74 163, e-mail: support@kuestenpatent-kroatien.at
8. **ENCIKLOPEDIJA** d.o.o., Visoka 8, 21000 Split  
• Prodavaonica Split, Dražanac 45, 21000 Split, tel. +385 (0)21 398406, e-mail: encinautika@gmail.com
9. **AURANI** d.o.o., Banjol 101, 51280 Rab  
• Prodavaonica 1 - Rab, Banjol 101, 51280 Rab, tel. +385 (0)51 774823, fax. +385 (0)51 725450, e-mail: aurani@ri.t-com.com.hr  
• Prodavaonica 2 - Mali Lošinj, Priko 40, 51550 Mali Lošinj, tel. i fax. +385 (0)51 233399, e-mail: aurani@ri.t-com.com.hr
10. **DELALIJA TRGOVINA** d.o.o., Petrovaradinska 5a, 10000 Zagreb, tel. i fax. +385 (0)1 3866785, e-mail: delalija-trgovina@zg.t-com.hr

**Hrvatski hidrografski institut izdaje i službene elektroničke karte (ENC). Dostupne su preko naših distributera Jeppesen na [www.jeppesen.com](http://www.jeppesen.com) i Primar na [www.primar.no](http://www.primar.no)**

***Official Electronic Navigational Charts (ENC) produced by the Hydrographic Institute of Croatia are available via our authorized distributors: Jeppesen on [www.jeppesen.com](http://www.jeppesen.com) and Primar on [www.primar.no](http://www.primar.no)***

**Publikacije Hrvatskog hidrografskog instituta prodaju isključivo ovlaštteni distributeri.**  
***Charts and publications are sold by authorized sales agents only.***