



HRVATSKI HIDROGRAFSKI INSTITUT

SVEZAK 6

OGLAS ZA POMORCE

NOTICE TO MARINERS

Lipanj / June 2021.

Oglasi / Notices: 1 - 30

"OGLAS ZA POMORCE" mjesečno je izdanje. Donosi obavijesti za ažuriranje pomorskih karata i navigacijskih publikacija Hrvatskog hidrografskog instituta za Jadransko more, Jonsko more i Malteške otoke.

"NOTICE TO MARINERS" is a monthly edition that contains information for keeping up-to-date Croatian charts and nautical publications for the Adriatic Sea, the Ionian Sea and the Maltese Islands.

SADRŽAJ - CONTENTS

- I. UVODNA OBJAŠNJENJA, PREGLED ISPRAVAKA
Explanatory Notes, Index of Corrections
- II. ISPRAVCI KARATA
Corrections to Charts
- III. ISPRAVCI PELJARA
Corrections to Sailing Directions
- IV. ISPRAVCI POPISA SVJETALA
Corrections to List of Lights
- V. ISPRAVCI RADIOSLUŽBE
Corrections to Radio Service
- VI. ISPRAVCI KATALOGA
Corrections to Catalogue
- VII. NAVIGACIJSKI RADIOOGLASI
Reprints of Radio Navigational Warnings
- VIII. OBAVIJESTI
Information

O svim promjenama važnima za sigurnost plovidbe obavijestite: HRVATSKI HIDROGRAFSKI INSTITUT, Nautički odjel, Zrinsko-Frankopanska 161, 21000 Split, tel.: +385/0/21/308-845, 098/233450, fax: 021/308-829, e-mail: naut@hhi.hr, www.hhi.hr
Tiskani formular sastavni je dio Oglasa.

For any changes important for the safety of navigation please notify: HYDROGRAPHIC INSTITUTE OF THE REPUBLIC OF CROATIA Nautical Department, Zrinsko-Frankopanska 161, 21000 Split, Croatia, tel: +385/0/21/308-845, 098/233450, fax: 021/308-829, email: naut@hhi.hr, www.hhi.hr

The form, which is convenient for sending a report, is given at the end of this issue.

Godišnja pretplata / Annual Subscription: 330,00 kn

RAVNATELJICA
Vinka Kolić, mag.ing.admin.nav.

INTERNET EDITION

I
UVODNA OBJAŠNENJA
Explanatory Notes

RADIOOGLASE za istočni dio Jadrana svakodnevno odašiljaju hrvatske obalne radiopostaje.

RADIO NAVIGATIONAL WARNINGS for east Adriatic coast are broadcasted daily by Croatian coastal radio stations.

DUBINE I VISINE određene su u metrima. Dubine se odnose na srednju razinu nižih niskih voda živih morskih mijena, a visine na srednju morsku razinu.

DEPTHS are in meters and are reduced to Chart Datum which is Mean Lower Low Water Springs.

HEIGHTS are above Mean Sea Level.

SEKTORI VIDLJIVOSTI svjetala i pokriveni smjerovi imaju vrijednost more-kopno (otok), ako nije drugačije naglašeno. Daljina vidljivosti svjetala izrađena je u nautičkim miljama za visinu motriteljeva oka (5m).

SECTORS OF LIGHTS. The limits of sectors and areas of visibility, and the alignment of direction lights and leading lights are given as seen from seaward. Range in nautical miles is given for the height of eye of the observer - 5 metres.

Svi oglasi za ispravak karata iz prethodne godine objavljuju se u OZP za siječanj tekuće godine.

All Notices for correction to charts of previous year are printed in January issue of the current year.

OZP	Oglas za pomorce	- Notices to Mariners
PS	Popis svjetala i signala za maglu	- List of Lights
RS	Radioslužba za pomorce	- Radio Service
RO	radiooglas	- Radio warnings
M	nautička milja	- Nautical mile
AN		- Avvisi ai Naviganti
ANM		- Admiralty Notices to Mariners
L/L		- Admiralty List of Lights
(P)	prethodni oglasi	- Preliminary Notices
(T)	privremeni oglasi	- Temporary Notices
HHI	Hrvatski hidrografski institut	- Hydrographic Institute of the Republic of Croatia
MK	male karte	

I
PREGLED ISPRAVAKA
Index of corrections

Karte <i>Charts</i>	Oglas broj <i>Notices No.</i>	Publikacije <i>Publications</i>	Oglas broj <i>Notice No.</i>
- 100-15	2	Peljar I	15, 16(T)
- 100-16	6, 7		
- 100-17	6, 7	Peljar za male brodove:	
- 100-18	6, 7	- I dio	17, 18(T)
- 100-19	9		
- 100-21	11, 12	- II dio	19
- 100-26	12		
- 100-27	14	Popis svjetala i signala za maglu .	20, 21, 22, 23, 24,
- 100-28	14		25, 26, 27(T), 28, 29
- 50-4	5	Radioslužba za pomorce	Nema ispravaka - <i>Nil</i>
- 50-20	14		
- Plan 11	1, 2	Ispravci Kataloga	30
- Plan 13	3		
- Plan 15	4		
- Plan 22	8		
- Plan 47	12		
- Plan 63	13		
- Plan 533	10, 11		

II

ISPRAVCI KARATA *Corrections to Charts*

JADRANSKO MORE - ADRIATIC SEA HRVATSKA - CROATIA

HRVATSKA - CROATIA

1 - 6/21 ROVINJ, Uvala Pod Bolnicu: područje radova


Poništava se ispravak 4(T) - 9/20.

ROVINJ, Uvala Pod Bolnicu: area of works


Cancel 4(T) - 9/20.


Karte (posljednji ispravak) - *Charts (Last correction)*: PLAN 11 ROVINJ(4-5/21).

2 - 6/21 ROVINJ, Uvala pod Bolnicu: svjetlo, karakteristika


Ucrtati  i Fl(2)G na 45°05.8'N - 013°38.2'E.

Za kartu PLAN 11 ROVINJ:


1. Ucrtati  i Fl(2)G 5s 1M na 45°05'47.40"N - 013°38'09.54"E.


2. Poziciju svjetla pod 1) povezati  s obalnom crtom u smjeru $\omega_p = 076^\circ$, $d=200$ metara.

ROVINJ, Uvala pod Bolnicu: light, characteristic

Insert  and Fl(2)G in 45°05.8'N - 013°38.2'E.

For chart PLAN 11 ROVINJ:

1. *Insert  and Fl(2)G 5s 1M in 45°05'47.40"N - 013°38'09.54"E.*

2. *Position of light ad 1) join  with coastline in direction $\omega_p = 076^\circ$, $d=200$ metres.*

Karte (posljednji ispravak) - *Charts (Last correction)*: 100-15(4-5/21); PLAN 11 ROVINJ(1-6/21).

3 - 6/21 ZALJEV RAŠA: kuponi

1. Priloženi kupon br. 1 nalijepiti na za to predviđeno mjesto.

2. Priloženi kupon br. 2 A BRŠICA - TRGET nalijepiti na za to predviđeno mjesto.

3. Priloženi kupon br. 3 Izvor hidrografskih podataka nalijepiti na za to predviđeno mjesto.

ZALJEV RAŠA: blocks


1. *Paste the accompanying block no. 1 in correct position.*

2. *Paste the accompanying block no. 2 A BRŠICA - TRGET in correct position.*


3. *Paste the accompanying block no. 3 Hydrographic source data in correct position.*

Karte (posljednji ispravak) - *Charts (Last correction)*: PLAN 13(8-4/19).

4 - 6/21 RIJEKA: zabranjeno sidrenje

Ucrtati  na 45°18'53"N - 014°27'45"E.

RIJEKA: anchorage prohibited

Insert  in 45°18'53"N - 014°27'45"E.

Karte (posljednji ispravak) - *Charts (Last correction)*: PLAN 15 RIJEKA(7-7/20).

5 - 6/21 Crikvenica: svjetleća plutača, karakteristika

Poništava se ispravak 10(T) - 2/19.

Crikvenica: lighted buoy, characteristic

Cancel 10(T) - 2/19.

Karte (posljednji ispravak) - *Charts (Last correction)*: 50-4(8-4/21).

6 - 6/21 Unije: svjetlo



Poništava se ispravak 6(T) - 8/20.


Unije: light

Cancel 6(T) - 8/20.



Karte (posljednji ispravak) - *Charts (Last correction)*: 100-16(5-4/21); 100-17(11-4/21); 100-18(11-4/21).


7 - 6/21 OTOK UNIJE, Prolaz Veli Žapal: dubina

Za kartu 100-16 umjesto  ucrtati  na $44^{\circ}35.9'N - 014^{\circ}17.5'E$.

Za karte 100-17 i 100-18 ucrtati  na $44^{\circ}35.9'N - 014^{\circ}17.5'E$.


OTOK UNIJE, Prolaz Veli Žapal: depth


For chart 100-16 amend  to  in $44^{\circ}35.9'N - 014^{\circ}17.5'E$.

For charts 100-17 and 100-18 insert  in $44^{\circ}35.9'N - 014^{\circ}17.5'E$.


Karte (posljednji ispravak) - *Charts (Last correction)*: 100-16(6-6/21); 100-17(6-6/21); 100-18(6-6/21).


8 - 6/21 MALI LOŠINJ: svjetlo, karakteristika

1. Ucrtati  i Z Bl(2) 5s 4m 3M na $44^{\circ}32'03.9''N - 014^{\circ}28'12.1''E$.

2. Poziciju svjetla pod 1) povezati  s obalnom crtom u smjeru $\omega_p = 211^{\circ}$, $d = 100$ metara.


MALI LOŠINJ: light, characteristic

1. Insert  and Z Bl(2) 5s 4m 3M in $44^{\circ}32'03.9''N - 014^{\circ}28'12.1''E$.


2. Position of light ad 1) join  with coastline in direction $\omega_p = 211^{\circ}$, $d = 100$ metres.

Karte (posljednji ispravak) - *Charts (Last correction)*: PLAN 22 MALI I VELI LOŠINJ(11-4/21).

9 - 6/21 VIRSKO MORE: svjetleća plutača, posebna oznaka

Ucrtati  i Ž Bl 2s 1M na $44^{\circ}14.25'N - 015^{\circ}07.00'E$.


VIRSKO MORE: lighted buoy, special mark

Insert  and Ž Bl 2s 1M in $44^{\circ}14.25'N - 015^{\circ}07.00'E$.

Karte (posljednji ispravak) - *Charts (Last correction)*: 100-19(14-4/21).

10 - 6/21 ŠIBENSKI KANAL: sidrište

1. Prekrižiti  na približno $43^{\circ}42.0'N - 015^{\circ}51.5'E$.

2. Ucrtati  spajanjem pozicija:


A) $43^{\circ}42'04.44''N - 015^{\circ}51'40.26''E$


B) $43^{\circ}41'46.92''N - 015^{\circ}51'53.82''E$

C) $43^{\circ}41'41.40''N - 015^{\circ}51'35.94''E$

D) $43^{\circ}41'58.74''N - 015^{\circ}51'21.48''E$

ŠIBENSKI KANAL: anchorage

1. Delete  in vicinity $43^{\circ}42.0'N - 015^{\circ}51.5'E$.

2. Insert  by joining:

A) $43^{\circ}42'04.44''N - 015^{\circ}51'40.26''E$


B) $43^{\circ}41'46.92''N - 015^{\circ}51'53.82''E$

C) $43^{\circ}41'41.40''N - 015^{\circ}51'35.94''E$


D) $43^{\circ}41'58.74''N - 015^{\circ}51'21.48''E$

Karte (posljednji ispravak) - *Charts (Last correction)*: PLAN 533(6-3/21).

11 - 6/21 ŠIBENSKI KANAL: sidrište

Ucrtati  spajanjem pozicija:

- A) 43°38.70'N - 015°54.10'E
- B) 43°38.35'N - 015°55.20'E
- C) 43°38.00'N - 015°55.15'E
- D) 43°38.00'N - 015°54.10'E


Za kartu PLAN 533 ucrtati  spajanjem pozicija:

- A) 43°38'23.00"N - 015°54'52.20"E (desni rub karte)
- B) 43°38'41.64"N - 015°53'49.74"E
- C) 43°38'01.98"N - 015°53'50.34"E
- D) 43°38'01.00"N - 015°54'52.20"E (desni rub karte)

ŠIBENSKI KANAL: anchorage

Insert  by joining:


- A) 43°38.70'N - 015°54.10'E
- B) 43°38.35'N - 015°55.20'E
- C) 43°38.00'N - 015°55.15'E
- D) 43°38.00'N - 015°54.10'E


For chart PLAN 533 insert  by joining:


- A) 43°38'23.00"N - 015°54'52.20"E (right chart margin)
- B) 43°38'41.64"N - 015°53'49.74"E
- C) 43°38'01.98"N - 015°53'50.34"E
- D) 43°38'01.00"N - 015°54'52.20"E (right chart margin)

Karte (posljednji ispravak) - *Charts (Last correction)*: 100-21(17-4/21); PLAN 533(10-6/21).


12 - 6/21 KAŠTELANSKI ZALJEV: plutača za vez


Za kartu 100-21 prekriziti  na približno 43°31.35'N - 016°17.95'E.


Za kartu 100-26 prekriziti  na približno 43°31.20'N - 016°18.40'E.

Za kartu PLAN 47 prekriziti  na 43°31'16.5"N - 016°17'44.5"E.

KAŠTELANSKI ZALJEV: mooring buoy


For chart 100-21 delete  in vicinity 43°31.35'N - 016°17.95'E.

For chart 100-26 delete  in vicinity 43°31.20'N - 016°18.40'E.


For chart Plan 47 delete  in 43°31'16.5"N - 016°17'44.5"E.

Karte (posljednji ispravak) - *Charts (Last correction)*: 100-21(11-6/21); 100-26(11-5/21); PLAN 47(11-5/21).

13 - 6/21 PLOČE: dubina

Ucrtati  na 43°01'38.6'N - 017°25'01.2"E.

PLOČE: depth

Insert  in 43°01'38.6'N - 017°25'01.2"E.

Karte (posljednji ispravak) - *Charts (Last correction)*: PLAN 63 PLOČE(10-3/21).

II

14 - 6/21 DUBROVNIK, prolaz Mala Vrata: upozorenje

Za kartu 100-27 ucrtati VIDI UPOZORENJE 1 na približno:

A) 42°39.4'N - 017°58.2'E

B) 42°38.6'N - 018°01.6'E

U tekstu pod UPOZORENJA/*WARNINGS*, iza stavka 1. dodati:

Zabranjena je plovidba između otoka Daksa i poluotoka Lapad plovnim objektima dužim od 20 metara.

Passage between the island of Daksa and the peninsula of Lapad is prohibited to shipping for all vessels over 20 metres in length.

Za kartu 100-28, u tekstu pod UPOZORENJE/*WARNING*, iza stavka 1. dodati:

Zabranjena je plovidba između otoka Daksa i poluotoka Lapad plovnim objektima dužim od 20 metara.

Passage between the island of Daksa and the peninsula of Lapad is prohibited to shipping for all vessels over 20 metres in length.

Za kartu 50-20, u tekstu pod UPOZORENJA/*WARNINGS*, iza stavka 1. dodati:

Zabranjena je plovidba između otoka Daksa i poluotoka Lapad plovnim objektima dužim od 20 metara.

Passage between the island of Daksa and the peninsula of Lapad is prohibited to shipping for all vessels over 20 metres in length.

DUBROVNIK, Mala Vrata passage: warning

For chart 100-27 insert VIDI UPOZORENJE 1 in vicinity:

A) 42°39.4'N - 017°58.2'E

B) 42°38.6'N - 018°01.6'E

*Under UPOZORENJA/*WARNINGS*, after paragraph 1. insert:*

Zabranjena je plovidba između otoka Daksa i poluotoka Lapad plovnim objektima dužim od 20 metara.

Passage between the island of Daksa and the peninsula of Lapad is prohibited to shipping for all vessels over 20 metres in length.

*For chart 100-28, under UPOZORENJE/*WARNINGS*, after paragraph 1. insert:*

Zabranjena je plovidba između otoka Daksa i poluotoka Lapad plovnim objektima dužim od 20 metara.

Passage between the island of Daksa and the peninsula of Lapad is prohibited to shipping for all vessels over 20 metres in length.

*For chart 50-20, under UPOZORENJA/*WARNINGS*, after paragraph 1. insert:*

Zabranjena je plovidba između otoka Daksa i poluotoka Lapad plovnim objektima dužim od 20 metara.

Passage between the island of Daksa and the peninsula of Lapad is prohibited to shipping for all vessels over 20 metres in length.

Karte (posljednji ispravak) - *Charts (Last correction)*: 100-27(23-4/21); 100-28(12-5/21); 50-20(23-12/20).

III
ISPRAVCI PELJARA
Corrections to Sailing Directions

PELJAR I - JADRANSKO MORE - ISTOČNA OBALA
Peto izdanje - Edition 2012.

15 - 6/21 **Poništava se ispravak 17(T) - 8/20.**
str. 62

16(T) - 6/21 **Unije: radovi**
Redak 52, dodati:
Radovi na lukobranu označeni su žutom svjetlećom plutačom.
str. 62

III
PELJAR ZA MALE BRODOVE - I DIO
(Adriatic Sea Pilot - Volume I)
Izdanje - Edition 2020

17 - 6/21 **Poništava se ispravak 25(T) - 8/20.**
str. 119

18(T) - 6/21 **UNIJE, luka: radovi**
Upozorenje, dodati:
Radovi na lukobranu označeni su žutom svjetlećom plutačom.
str. 119

III
PELJAR ZA MALE BRODOVE - II DIO
(Adriatic Sea Pilot - Volume II)
Izdanje - Edition 2020

19 - 6/21 **KAŠTELANSKI ZALJEV, luka Divulje: područje zabranjene plovidbe**
Propisi, izmijeniti:
stoji: Zabranjena je plovidba, ribarenje i zaustavljanje ...
treba: Zabranjena je plovidba, ribarenje i zaustavljanje svim brodovima, osim vojnim u morskome prostoru između obale pred lukom Divulje i crte koja spaja približne pozicije na moru: rt Taršće - 1 kabel S od glave lukobrana Divulje - 3.5 kabela WSW od glave lukobrana luke Divulje.
str. 169

IV
ISPRAVCI POPISA SVJETALA
Corrections to List of Lights

POPIS SVJETALA I SIGNALA ZA MAGLU
Izdanje - Edition 2020

Hrvatska - Croatia

20 - 6/21	ROVINJ						
98,8	- Uvala Pod Bolnicu, lučica, glava lukobrana	45 05.8 13 38.4	Fl(2) G 5s	6	1	Zelena kula s galerijom	(0,5+-1;0,5+3)s
21 - 6/21							
141,71	- Trget, pontonski valobran, SE strana, glava	45 01.2 14 03.6	Fl Y 3s	5	1	Žuti stup	(0,5+2,5)s
22 - 6/21							
141,72	- Trget, pontonski valobran, NW strana, glava	45 01.2 14 03.5	Fl(2) G 5s	5	1	Zeleni stup	(0,5+1;0,5+3)s
23 - 6/21	Poništava se ispravak 34(T) - 8/20. str. 21						
24 - 6/21							
163 E2754	- Luka Unije, glava lukobrana	44 38.2 14 15.0	Fl R 3s	6	3	Crvena kula sa stupom i galerijom, 6 m	(0,3+2,7)s Vid 093-146 (53)
25 - 6/21	Poništava se ispravak 29(T) - 2/19. str. 30						
26 - 6/21	Poništava se ispravak 22(T) - 5/21. str. 32						
27(T) - 6/21							
296,5	-- plutača	44 58.1 14 45.6	Fl G 2s	..	3	Zelena plutača	(0,5+1,5)s
28 - 6/21							
335,2	- plutača ispust	44 14.3 15 07.0	Fl Y 2s	..	1	Žuti ⚡ na žutoj plutači	(0,5+1,5)s
29 - 6/21	Poništava se ispravak 43(T) - 10/15. str. 57						

V
ISPRAVCI RADIOSLUŽBE
Corrections to Radio Service

RADIOSLUŽBA
Izdanje - Edition 2017
Izdanje - Edition 2019

Nema/Nil

VI
ISPRAVCI KATALOGA
Corrections to Catalogue

KATALOG POMORSKIH KARATA I PUBLIKACIJA
Izdanje - Edition 2020

30 - 6/21 **Karta INT 3410: novo izdanje**

U poglavlju OBALNE KARTE, za kartu INT 3410, u stupcu Novo izdanje umjesto 7-2007 upisati: 6-2021.

str. 16

VII
NAVIGACIJSKI RADIOOGLASI
RADIO NAVIGATIONAL WARNINGS

RADIOOGLASI na snazi 27. lipnja 2021. u 1200 LT (1000 UTC)

2021. godina:
- 237 OD 26. LIPNJA 2021. DO 03. SRPNJA 2021., REGATA NA PODRUČJU KAŠTELANSKOG ZALJEVA I SPLITSKOG KANALA. PLOVITI OPREZNO I SMANJENOM BRZINOM.
- 236 OMIŠALJ, LNG TERMINAL, SVJETLEĆA PLUTAČA BROJ 1 (PS 218,56), SVJETLEĆA PLUTAČA BROJ 2 (PS 218,55), SVJETLEĆA PLUTAČA BROJ 3 (PS 218,57) I SVJETLEĆA PLUTAČA BROJ 4 (PS 218,58), UKLONJENE. PLOVITI OPREZNO.
- 234 LUKA BAKARAC, S UGAO PONTONSKOG VALOBRANA, LUČKO SVJETLO, NA 45-16.840'N - 014-34.820'E (WGS 84), POSTAVLJENO. KARAKTERISTIKA: Ž BI 2 SEKUNDE I MILJA.
- 233 LUKA BAKARAC, GLAVA N PONTONSKOG VALOBRANA, LUČKO SVJETLO, LATERALNA DESNA, NA 45-16.895'N - 014-34.813'E (WGS 84), POSTAVLJENO. KARAKTERISTIKA: Z BI(2) 5 SEKUNDI I MILJA.
- 230 1. RADIOOGLASI NA SNAZI 240700 UTC JUNE 21:
2021. GODINA: 166/21, 173/21, 190/21, 199/21, 213/21, 214/21, 218/21, 219/21, 220/21, 221/21, 222/21, 223/21, 224/21, 225/21, 226/21, 227/21, 228/21, 229/21.
2. PONIŠTAVA SE RADIOOGLAS BROJ: 222/21.
- 229 POMORSKO PUTNIČKI TERMINAL, SVJETLEĆA PLUTAČA, LATERALNA DESNA, NA 42-57.562'N - 016-42.449'E (WGS 84), POSTAVLJENA. KARAKTERISTIKA: Z BI 3 SEKUNDE I MILJA. PLOVITI OPREZNO.
- 228 POMORSKO PUTNIČKI TERMINAL, SVJETLEĆA PLUTAČA, POSEBAN ZNAČAJ, NA 42-57.633'N - 016-42.236'E (WGS 84), POSTAVLJENA. KARAKTERISTIKA: Ž BI 2 SEKUNDE I MILJA. PLOVITI OPREZNO.
- 227 POMORSKO PUTNIČKI TERMINAL, SVJETLEĆA PLUTAČA, POSEBAN ZNAČAJ, NA 42-57.649'N - 016-42.150'E (WGS 84), POSTAVLJENA. KARAKTERISTIKA: Ž BI 2 SEKUNDE I MILJA. PLOVITI OPREZNO.
- 226 POMORSKO PUTNIČKI TERMINAL, SVJETLEĆA PLUTAČA, POSEBAN ZNAČAJ, NA 42-57.628'N - 016-42.144'E (WGS 84), POSTAVLJENA. KARAKTERISTIKA: Ž BI 2 SEKUNDE I MILJA. PLOVITI OPREZNO.
- 224 HRID ŠKOLJIĆ, SVJETLEĆA OZNAKA, LATERALNA DESNA, NA 44-38.181'N - 014-13.903'E (WGS 84), POSTAVLJENA. KARAKTERISTIKA: Z BI(2) 4 SEKUNDE 3 MILJE. SEKTOR POTAMNENJA: 283° - 075° (152°)
- 223 DO 30. LIPNJA 2021. PODMORSKO ISTRAŽIVANJE U PODRUČJU PARKA PRIRODE TELAŠĆICA. PLOVITI OPREZNO I NA SIGURNOJ UDALJENOSTI.
- 221 SIGNALNA PLUTAČA, POSEBAN ZNAČAJ, PRIBLIŽNO NA 42-36.93'N - 018-11.045'E (WGS 84), POSTAVLJENA. PLOVITI OPREZNO I NA SIGURNOJ UDALJENOSTI.
- 220 SVIJETLEĆA ŽUTA PLUTAČA, POSEBAN ZNAČAJ, PRIBLIŽNO NA 42-41.538'N - 018-00.718'E (WGS 84), POSTAVLJENA. KARAKTERISTIKA: B VK 0,5 MILJA. PLOVITI OPREZNO I NA SIGURNOJ UDALJENOSTI.
- 219 LUKA TRGET, PONTONSKI VALOBRAN, NW GLAVA, LUČKO SVJETLO, LATERALNA DESNA NA 45-01.207'N - 014-03.228'E (WGS 84), POSTAVLJENO. KARAKTERISTIKA: Z BI(2) 5 SEKUNDI I MILJA.
- 218 LUKA TRGET, PONTONSKI VALOBRAN, SE GLAVA, LUČKO SVJETLO, POSEBAN ZNAČAJ NA 45-01.180'N - 014-03.326'E (WGS 84), POSTAVLJENO. KARAKTERISTIKA: Ž BI 3 SEKUNDE I MILJA.
- 214 LUKA UNIJE, LUČKO SVJETLO PS 163/E 2754, AKTIVIRANO I PREMJEŠTENO NA NOVOIZGRAĐENI LUKOBRAN NA 44-38.188'N - 014-14.750'E. KARAKTERISTIKA: C BI 3 SEKUNDE 3 MILJE. SEKTOR VIDLJIVOSTI: 093-146 (53).
- 213 LUKA UNIJE, GRAĐEVINSKI RADOVI OBILJEŽENI JEDNOM ŽUTOM SVJETLEĆOM PLUTAČOM NA POZICIJI 30 METARA SW OD NOVE RIVE.
- 199 SVJETLEĆA PLUTAČA, POSEBAN ZNAČAJ, KOJA OZNAČAVA KRAJ PODMORSKOG ISPUSTA, POSTAVLJENA NA 44-14.253'N - 015-06.725'E (WGS 84). KARAKTERISTIKA: Ž BI 2 SEKUNDE I MILJA.
- 190 LUKA SAN PELAGIO, LUČKO SVJETLO, GLAVA LUKOBRANA, LATERALNA DESNA, NA 45-05.790'N - 013-38.159'E (WGS 84), POSTAVLJENO. KARAKTERISTIKA: Z BI(2) 5 SEKUNDI I MILJA.
- 173 ULAZ U LUKU CRIKVENICA, SVJETLEĆA PLUTAČA, LATERALNA LIJEVA NA 45-10.32'N - 014-41.25' E (WGS 84), NEDOSTAJE. KARAKTERISTIKA: C BI 3 SEKUNDE I MILJA. PLOVITI OPREZNO.
- 166 RIJEKA CETINA, OD 19. SVIBNJA DO 01. SRPNJA 2021., OD PONEDELJKA DO SUBOTE, OD 0700 SATI DO 1900 SATI (OD 0500 UTC DO 1700 UTC), ZABRANA PLOVIDBE ZA SVA PLOVILA NA PODRUČJU PLOVNOG PUTA RIJEKE CETINE, OD PLANOVE SA JUŽNE STRANE DO PRIVREMENOG PONTONSKOG PRIVEZIŠTA SA SJEVERNE STRANE (DULJINA OKO 300 METARA).

VII

RADIO NAVIGATIONAL WARNINGS in force on June 27 th 2021 at 1200 LT (1000 UTC)

- 237 FROM JUNE 26TH 2021. UNTIL JULY 03RD 2021., REGATTA IN KAŠTELANSKI ZALJEV AND SPLITSKI KANAL AREA. WIDE BERTH AND REDUCED SPEED REQUESTED.
- 236 OMIŠALJ, LNG TERMINAL, LIGHTED BUOY NUMBER 1 (LL 218,56), LIGHTED BUOY NUMBER 2 (LL 218,55), LIGHTED BUOY NUMBER 3 (LL 218,57) AND LIGHTED BUOY NUMBER 4 (LL 218,58), REMOVED. WIDE BERTH REQUESTED.
- 234 BAKARAC PORT, PONTOON BREAKWATER S CORNER, PORT LIGHT, IN 45-16.840'N - 014-34.820'E (WGS 84), ESTABLISHED. CHARACTERISTIC: FL Y 2 SECONDS 1 MILE.
- 233 BAKARAC PORT, N PONTOON BREAKWATER HEAD, PORT LIGHT, STARBOARD HAND, IN 45-16.895'N - 14-34.813'E (WGS 84), ESTABLISHED. CHARACTERISTIC: FI(2) G 5 SECONDS 1 MILE.
- 230 1. RADIONAVIGATIONAL WARNINGS IN FORCE 240700 UTC JUNE 21:
2021 SERIES: 166/21, 173/21, 190/21, 199/21, 213/21, 214/21, 218/21, 219/21, 220/21, 221/21, 222/21, 223/21, 224/21, 225/21, 226/21, 227/21, 228/21, 229/21.
2. CANCEL RADIONAVIGATIONAL WARNING: 222/21.
- 229 MARITIME PASSENGER TERMINAL, LIGHTED BUOY, STARBOARD HAND, IN 42-57.562'N - 016-42.449'E (WGS 84), ESTABLISHED. CHARACTERISTIC: FI G 3 SECONDS 1 MILE. WIDE BERTH REQUESTED.
- 228 MARITIME PASSENGER TERMINAL, LIGHTED BUOY, SPECIAL MARK, IN 42-57.628'N - 016-42.144'E (WGS 84), ESTABLISHED. CHARACTERISTIC: FI Y 2 SECONDS 1 MILE. WIDE BERTH REQUESTED.
- 227 MARITIME PASSENGER TERMINAL, LIGHTED BUOY, SPECIAL MARK, IN 42-57.649'N - 016-42.150'E (WGS 84), ESTABLISHED. CHARACTERISTIC: FI Y 2 SECONDS 1 MILE. WIDE BERTH REQUESTED.
- 226 MARITIME PASSENGER TERMINAL, LIGHTED BUOY, SPECIAL MARK, IN 42-57.628'N - 016-42.144'E (WGS 84), ESTABLISHED. CHARACTERISTIC: FI Y 2 SECONDS 1 MILE. WIDE BERTH REQUESTED.
- 224 HRID ŠKOLJIĆ, LIGHTED MARK, STARBOARD HAND, IN 44-38.181'N - 014-13.903'E (WGS 84), ESTABLISHED. CHARACTERISTIC: FI(2) G 4 SECONDS 3 MILES. OBSCURED SECTOR: 283° - 075°(152°).
- 223 UNTIL JUNE 30th 2021 UNDERWATER RESARCH IN NATURE PARK TELAŠĆICA.
WIDE BERTH AND SAFE DISTANCE REQUESTED.
- 221 SIGNAL BUOY, SPECIAL MARK, IN VICINITY 42-36.93'N - 018-11.045'E (WGS 84), ESTABLISHED.
WIDE BERTH AND SAFE DISTANCE REQUESTED.
- 220 LIGHTED YELLOW BUOY, SPECIAL MARK, IN VICINITY 42-41.538'N - 018-00.718'E, (WGS 84), ESTABLISHED.
CHARACTERISTIC: VQW 0,5 MILE. WIDE BERTH AND SAFE DISTANCE REQUESTED.
- 219 TRGET PORT, PONTOON BREAKWATER, NW HEAD, PORT LIGHT, STARBOARD HAND IN 45-01.207'N - 014-03.228'E (WGS 84), ESTABLISHED. CHARACTERISTIC: FI(2) G 5 SECONDS 1 MILE.
- 218 TRGET PORT, PONTOON BREAKWATER, SE HEAD, PORT LIGHT, SPECIAL MARK IN 45-01.180'N - 014-03.326'E (WGS 84), ESTABLISHED. CHARACTERISTIC: FI Y 3 SECONDS 1 MILE.
- 214 UNIJE PORT, PORT LIGHT LL 163/E 2754, ACTIVATED AND MOVED ON NEWLY BUILT BREAKWATER IN 44-38.188'N - 014-14.750'E. CHARACTERISTIC: FI R 3 SECONDS 3 MILES. VISIBLE SECTOR: 093-146 (53).
- 213 UNIJE PORT, CONSTRUCTION WORKS MARKED BY ONE YELLOW LIGHTED BUOY ON POSITION 30 METERS SW FROM THE NEW WATERFRONT.
- 199 LIGHTED BUOY, SPECIAL MARK, MARKING END OF UNDERWATER SEWAGE, ESTABLISHED IN 44-14.253'N - 015-06.725'E (WGS 84). CHARACTERISTIC: FI Y 2 SECONDS 1 MILE
- 190 SAN PELAGIO PORT, PORT LIGHT, BREAKWATER HEAD, STARBOARD HAND, IN 45-05.790'N - 013-38.159'E (WGS 84), ESTABLISHED. CHARACTERISTIC: FI(2) G 5 SECONDS 1 MILE.
- 173 CRIKVENICA PORT ENTRANCE, LIGHTED BUOY, PORT HAND IN 45-10.32'N - 014-41.25'E (WGS 84), MISSING.
CHARACTERISTIC: FI R 3 SECONDS 1 MILE WIDE BERTH REQUESTED.
- 166 RIVER CETINA, MAY 19TH TO JULY 01ST 2021., FROM MONDAY TO SATURDAY, FROM 0700 LT UNTIL 1900 LT (FROM 0500 UTC TO 1700 UTC), NAVIGATION PROHIBITED FOR ALL VESSELS IN THE AREA OF THE CETINA RIVER WATERWAY, FROM PLANOVA ON THE SOUTH SIDE TO THE TEMPORARY PONTOON MOORING ON THE NORTH SIDE (LENGTH ABOUT 300 METERS).

VII

NAVAREA III

Warnings originated from June 15th 2021 to June 22nd 2021:

SECTION A

0520/21 WESTERN MEDITERRANEAN SEA - ALGERIA

LIGHTHOUSE OF FLAT ISLAND IN 35 46.3N 000 54W, UNLIT.

0521/21 EASTERN MEDITERRANEAN SEA - LEBANON

1.- GUNNERY EXERCISE FROM 170100 TO 172200 UTC JUN 21 IN AREA BOUNDED BY:

34-26N 035-31E

34-22N 035-31E

34-22N 035-37E

34-26N 035-37E

2.- CANCEL THIS MSG ON 172300 UTC JUN 21.

0522/21 EASTERN MEDITERRANEAN SEA - MALTA

1.-LIVE FIRING PRACTICES, UNTIL 31 DEC21, EXCEPT SUNDAYS, FROM 0800 UTC TO 1630 UTC, IN AREA BOUNDED BY:

35 55.54N 14 28.32E (SHORE)

35 59.46N 14 27.15E

35 58.29N 14 32.19E

A SAFETY MESSAGE WILL BE TRANSMITTED ON VHF CHANNELS 12 AND 16 BY VALLETTA VTS RESPECTIVELY. DURING SHOOTING PRACTICES, RED FLAGS WILL BE RAISED FROM THE LIMITS OF THE COAST. BOATERS ARE RECOMMENDED TO STAY AT LEAST 4 NM FROM THE COAST WHEN VIEWING THE FLAGS.

2.- CANCEL THIS MESSAGE ON 312359 UTC DEC21

0523/21 BLACK SEA

1.- RESEARCH ACTIVITIES BY BOAT "OCEAN 1", FROM 22 JUN21 TO 11 JUL21, IN AREAS BOUNDED BY:

AREA A:

44-16.17N 028-48.51E

44-17.42N 028-49.14E

44-17.25N 028-49.79E

44-16.00N 028-49.16E

AREA B

44-14.87N 028-47.75E

44-14.55N 028-48.83E

44-12.71N 028-47.69E

44-10.75N 028-46.38E

44-11.16N 028-44.99E

44-13.21N 028-46.12E

BERTH REQUESTED 0.3 NM

2.- CANCEL THIS MSG ON 120100 UTC JUL21

0524/21 BLACK SEA

1. NAVAL TRAINING AND MISSILE AND GUNNERY FIRING EXERCISES, FROM 22 TO 26 JUN21, FROM 0500 UTC TO 1700 UTC, IN AREAS BOUNDED BY:

A

44-45.0N 036-41.5E

44-33.0N 037-06.5E

44-25.0N 037-06.5E

44-14.0N 036-40.0E

B

44-34.5N 037-42.0E

44-31.5N 037-50.0E

44-20.5N 037-48.0E

44-24.0N 037-39.5E

VII

C

44-52.5N 037-11.8E

44-53.4N 037-15.4E

44-44.4N 037-19.4E

44-43.5N 037-15.8E

CAUTION ADVISED

2. CANCEL THIS MSG ON 261800 UTC JUN21

0525/21 BLACK SEA

1.- FIRING EXERCISES, 5000 M IN HEIGHT AS FOLLOW:

DAY 24 JUN, FROM 0900 UTC TO 1800 UTC

DAY 25 JUN, FROM 0900 UTC TO 1600 UTC, IN AREA BOUNDED BY:

44 25.41N 028 42.50E

44 29.50N 028 55.58E

44 25.08N 029 01.20E

44 19.70N 029 00.81E

44 14.56N 028 57.93E

44 13.10N 028 56.33E

44 22.08N 028 42.41E

CAUTION ADVISED

2.- CANCEL THIS MSG ON 251700 UTC JUN21

0526/21 IONIAN SEA

CANCEL NAVAREA III 0066/21 AND THIS MSG

0527/21 MEDITERRANEAN AND BLACK SEAS

NAVAREA III Warnings in force on 22 JUN21 at 0600 UTC.

2019: 0029, 0537, 0886.

2020: 0068, 0450, 0708, 0740, 0833, 1419, 1657.

2021: 0009, 0034, 0035, 0036, 0038, 0039, 0040, 0041, 0043, 0049, 0050, 0051, 0066, 0074, 0239, 0240, 0256, 0292, 0386, 0417, 0441, 0451, 0461, 0466, 0486, 0488, 0491, 0492, 0493, 0494, 0495, 0496, 0497, 0503, 0508, 0510, 0512, 0513, 0518, 0520, 0522, 0523, 0524, 0525, 0527.

1.- Only those less than 42 days old are daily broadcasted on SafetyNET at 1200UTC and 2400UTC.

2.- All NAVAREA III warnings in force are available on the web-site www.armada.mde.es/ihm/.

3.- New NAVAREA III warnings are also printed in the weekly edition of Spanish Notices to Mariners (section 5).

4.- Cancel this message on 282359 UTC JUN21.

VII

Summary of drilling rigs updated to NAVAREA III 0527/21 warning

SECTION B

Adriatic Sea-Ionian Sea.


<i>Unknown</i>	<i>40-50.0N</i>	<i>018-17.0E</i>
<i>Bonaccia</i>	<i>43-35.5N</i>	<i>014-21.5E</i>
<i>Steward</i>	<i>44-12.8N</i>	<i>012-46.5E</i>
<i>Annabella</i>	<i>44-13.7N</i>	<i>013-04.7E</i>
<i>Morena I</i>	<i>44-13.8N</i>	<i>012-28.9E</i>
<i>Ika-A</i>	<i>44-21.5N</i>	<i>013-29.3E</i>
<i>Ida-B</i>	<i>44-26.8N</i>	<i>013-29.1E</i>
<i>Armida I</i>	<i>44-28.5N</i>	<i>012-26.9E</i>
<i>Unknown</i>	<i>44-30.0N</i>	<i>013-00.0E</i>
<i>Irina</i>	<i>44-31.7N</i>	<i>013-22.8E</i>
<i>Ana</i>	<i>44-41.0N</i>	<i>013-16.1E</i>
<i>Ivana B</i>	<i>44-41.2N</i>	<i>013-13.1E</i>
<i>Vesna</i>	<i>44-41.2N</i>	<i>013-19.1E</i>
<i>Ivana E</i>	<i>44-44.7N</i>	<i>013-14.8E</i>
<i>IVANA D (sunk)</i>	<i>44-47.1N</i>	<i>013-15.8E</i>
<i>Izabela South</i>	<i>44-57.5N</i>	<i>013-09.1E</i>
<i>Ocean King</i>	<i>44-58.5N</i>	<i>013-08.0E</i>
<i>Izabela North</i>	<i>44-58.8N</i>	<i>013-07.8E</i>

VIII
OBAVIJESTI
Information


U lipnju 2021. objavljeno je novo izdanje službene pomorske navigacijske karte INT 3410.

Obavijesti za Male karte:
Information for Small Craft Charts:



MK - 2 ROVINJ, Uvala Pod Bolnicu: svjetlo, karakteristika

Ucrtati  i Z Bl(2) na 45°05.8'N - 013°38.4'E.



ROVINJ, Uvala Pod Bolnicu: light, characteristic

Insert  and Z Bl(2) in 45°05.8'N - 013°38.4'E.


MK - 8 OTOK UNIJE, Prolaz Veli Žapal: dubina

Umjesto  ucrtati  na 44°35.9'N - 014°17.5'E.


OTOK UNIJE, Prolaz Veli Žapal: depth

Amend  to  in 44°35.9'N - 014°17.5'E.


MK-10, MK-12 VIRSKO MORE: svjetleća plutača, posebna oznaka

Ucrtati  i Ž Bl 2s 1M na 44°14.25'N - 015°07.00'E.

VIRSKO MORE: lighted buoy, special mark

Insert  and Ž Bl 2s 1M in 44°14.25'N - 015°07.00'E.

MK - 15 ŠIBENSKI KANAL: sidrište

Ucrtati  spajanjem pozicija:

A) 43°38.70'N - 015°54.10'E

B) 43°38.35'N - 015°55.20'E

C) 43°38.00'N - 015°55.15'E

D) 43°38.00'N - 015°54.10'E

ŠIBENSKI KANAL: anchorage

Insert  by joining:


A) 43°38.70'N - 015°54.10'E

B) 43°38.35'N - 015°55.20'E


C) 43°38.00'N - 015°55.15'E

D) 43°38.00'N - 015°54.10'E

MK - 16 KAŠTELANSKI ZALJEV: plutača za vez

Prekrižiti  na približno 43°31.2'N - 016°18.4'E.

KAŠTELANSKI ZALJEV: mooring buoy

Delete  in vicinity 43°31.2'N - 016°18.4'E.

MK - 26 DUBROVNIK, prolaz Mala Vrata: upozorenje

UPOZORENJE/WARNING, dodati:

Zabranjena je plovidba između otoka Daksa i poluotoka Lapad plovnim objektima dužim od 20 metara.

Passage between the island of Daksa and the peninsula of Lapad is prohibited to shipping for all vessels over 20 metres in length.

DUBROVNIK, Mala Vrata passage: warning

UPOZORENJE/WARNING, insert:

Zabranjena je plovidba između otoka Daksa i poluotoka Lapad plovnim objektima dužim od 20 metara.

Passage between the island of Daksa and the peninsula of Lapad is prohibited to shipping for all vessels over 20 metres in length.

VIII

Obavijesti za Adriatic Sea Pilot Volume I, izdanje 2021.: *Information for Adriatic Sea Pilot Volume I, edition 2021:*

17 - 6/21 **Cancel 25(T) - 8/20.**

p. 119

18(T) - 6/21 **UNIJE, harbour: works**

Caution, Insert:

Works on the breakwater are marked by a yellow light buoy.

p. 119

Obavijesti za Adriatic Sea Pilot Volume II, izdanje 2021.: *Information for Adriatic Sea Pilot Volume II, edition 2021:*

19 - 6/21 **KAŠTELANSKI ZALJEV, bay, Divulje harbour: restricted navigation area**

Regulations, Replace:

For: Navigation, fishing and stopping are prohibited ...

Read: Navigation, fishing and stopping are prohibited to all vessels, except naval vessels, in a sea area between the coast off Divulje harbour and a line joining the following approximate points at sea: Rt Taršće, cape - 1 cable S off Divulje harbour breakwater head - 3.5 cables WSW off the Divulje harbour breakwater head.

p. 169

OBRAZAC ZA OBAVIJESTI

Note for information

Molimo pomorce da, koristeći ovaj standardni obrazac, obavijeste Nautički odjel Hrvatskog hidrografskog instituta o otkrivenim opasnostima za plovidbu, uočenim promjenama na pomoćnim navigacijskim sredstvima i predlože potrebne promjene na kartama i navigacijskim publikacijama.

Mariners are requested to use this standard form to notify the Hydrographic Institute of the Republic of Croatia, Nautical Department, about discovered dangers to navigation, changes observed in aids to navigation, or corrections to charts and publications seen to be necessary.

Mjesto:

Place:

Datum:

Date:

Ime pošiljatelja (ime broda):

Name of sender (Name of ship):

Adresa ili pozivni znak i zastava broda:

Address or ship's call sign and flag:

Predmet:

Subject:

Prava ili procijenjena pozicija:

True or approx. position:

Karta ili publikacija:

Chart or publication:

Posljednji primljeni Oglas za pomorce:

Latest "Oglas za pomorce" received:

Sadržaj obavijesti:

Details:



POTPIS:
SIGNATURE:

Hrvatski hidrografski institut, Nautički odjel, Zrinsko-Frankopanska 161, 21000 Split, tel.: +385/0/21/308-845, 098233450, fax: +385/0/21/308-829, e-mail: naut@hhi.hr

Hydrographic Institute of the Republic of Croatia, Nautical Department, Zrinsko-Frankopanska 161, 21000 Split, Croatia, tel: +385/0/21/308-845, 098233450, fax: +385/0/21/308-829, email: naut@hhi.hr

POPIS POMORSKIH KARATA I NAVIGACIJSKIH PUBLIKACIJA
List of nautical charts and publication

POMORSKE KARTE / Charts

NAVIGACIJSKE KARTE

Nautical charts

Karta pomorska 100-15
Karta pomorska 100-16
Karta pomorska 100-17
Karta pomorska 100-18
Karta pomorska 100-19
Karta pomorska 100-20
Karta pomorska 100-21
Karta pomorska 100-22
Karta pomorska 100-23
Karta pomorska 100-24
Karta pomorska 100-25
Karta pomorska 100-26
Karta pomorska 100-27
Karta pomorska 100-28

Karta pomorska 351
Karta pomorska 352
Karta pomorska 353
Karta pomorska 354

Karta pomorska 300-35
Karta pomorska 300-36
Karta pomorska 300-37

Karta pomorska 11
Karta pomorska 13
Karta pomorska 14
Karta pomorska 15
Karta pomorska 16
Karta pomorska 17
Karta pomorska 18
Karta pomorska 20
Karta pomorska 22
Karta pomorska 32
Karta pomorska 37
Karta pomorska 47
Karta pomorska 50
Karta pomorska 63
Karta pomorska 83

Karta pomorska 101
Karta pomorska 102
Karta pomorska 108/INT 301
Karta pomorska 109/INT 302

Karta pomorska INT 3410
Karta pomorska INT 3412
Karta pomorska INT 3414

Karta pomorska 50-3
Karta pomorska 50-4
Karta pomorska 50-20

Karta pomorska 512
Karta pomorska 518
Karta pomorska 525
Karta pomorska 533
Karta pomorska 534
Karta pomorska 535

Komplet malih karata - 1. dio
Komplet malih karata - 2. dio

**INFORMATIVNE
I POMOĆNE KARTE**

Thematic and auxiliary charts

Tematska karta 950 VTS
Informativna karta 101 INFO, 2012
Karta batimetrijska B 100
Karta 101G

Karta pomorska 10
Karta pomorska 100-29
Karta pomorska 100-30

Karta pomorska 151
Karta pomorska 152
Karta pomorska 153
Karta pomorska 154
Karta pomorska 155
Karta pomorska 156
Karta pomorska 157
Karta pomorska 158
Karta pomorska 159
Karta pomorska 160
Karta pomorska 161
Karta pomorska 171
Karta pomorska 172
Karta pomorska 173
Karta pomorska 174
Karta pomorska 175
Karta pomorska 176
Karta pomorska 177
Karta pomorska 178
Karta pomorska 179

Karta pomorska 300-31
Karta pomorska 300-32
Karta pomorska 300-33
Karta pomorska 300-34

Karta pomorska 301
Karta pomorska 302
Karta pomorska 303

Karta pomorska 401
Karta pomorska 402

Karta pomorska 501
Karta pomorska 502

Karta pomorska 532
Karta pomorska 536

PUBLIKACIJE / Publications

PRIRUČNICI ZA PLOVIDBU

Navigational handbooks

PELJAR I / Sailing Directions

Peljar I - Jadransko more - istočna obala, 2012.

POPIS SVJETALA I SIGNALA ZA MAGLU / List of lights and Fog Signals

Popis svjetala (PS) i signala za maglu - Jadransko more - istočna obala, 2020.

RADIOSLUŽBA / List of Radio Signals

Radioslužba za pomorce, 2017./2019.

KATALOG / Catalogue

Katalog pomorskih karata i publikacija, 2020.

NAVIGACIJSKE PUBLIKACIJE

Nautical publications

Znakovi i kratice na hrvatskim pomorskim kartama 2013.
Pomorske oznake, IALA sustav
Nautičke tablice, 2018.
Nautički godišnjak 2021.
Identifikator zvijezda, 1991.
Tablice morskih mijena, Jadransko more - istočna obala 2021.

PELJAR ZA MALE BRODOVE / Leisure Products

Peljar za male brodove, prvi dio, Savudrijska vala (Piranski zaljev) - Virsko more 2020.

Peljar za male brodove, drugi dio, Sedmovračće - Rt Oštra 2020.

Portolano per piccole imbarcazioni I. parte

Portolano per piccole imbarcazioni II. parte

Adriatic sea pilot volume I.

Adriatic sea pilot volume II.

Adrianautikführer für kleine Schiffe I. Teil

Adrianautikführer für kleine Schiffe II. Teil

PUBLIKACIJE ZA AŽURIRANJE

Updating publications

Oglas za pomorce - OZP

Peljar I. - Jadransko more - istočna obala - Pregled ispravaka

Popis svjetala i signala za maglu, 2021 - Pregled ispravaka

Popis svjetala i signala za maglu, 2020 - Pregled privremenih (P) i (T) ispravaka

Peljar za male brodove - prvi dio: Pregled ispravaka

Peljar za male brodove - drugi dio: Pregled ispravaka

Adriatic sea pilot volume I. - Summary of corrections

Adriatic sea pilot volume II. - Summary of corrections

PRODAJA KARATA I NAVIGACIJSKIH PUBLIKACIJA
Sales of charts and nautical publications

1. **MARINA STORES**, www.marinastores.hr
 - Marina Stores, **Web trgovina**, +385 (0)21 669 060, www.marinastores.hr, croatiawebshop@lalizas.com
 - Marina Stores **Zagreb**, Cvjetna cesta 11, 10000 Zagreb, +385 (0)1 6183 342, +385 (0)1 6183 341, zagreb@lalizas.com
 - Marina Stores **Šibenik**, Borajski put bb, 22000 Šibenik, +385 (0)22 212268, +385 (0)22 212268, sibenik@lalizas.com
 - Marina Stores **Dubrovnik**, Na Skali 4, 20236 Mokošica-Dubrovnik, +385 (0)20 454073, +385 (0)20 454073, dubrovnik@lalizas.com
 - Marina Stores **Dubrovnik**, Gruž, Obala Pape Ivana Pavla II 24, 20000 Dubrovnik, +385 (0)20 313063, +385 (0)20 313063, gruz@lalizas.com
 - Marina Stores **Pula**, Riva 14, 52000 Pula, +385 (0)52 210904, +385 (0)52 210904, pula@lalizas.com
 - Marina Stores **Rijeka**, Ulica dr. Zdravka Kučića 38b, 51000 Rijeka, +385 (0)51 343173, +385 (0)51 343173, rijeka@lalizas.com
 - Marina Stores **Zadar**, Franka Lisice 91, 23000 Zadar, +385 (0)23 302147, +385 (0)23 302147, zadar@lalizas.com
 - Marina Stores **Makarska**, Kralja Zvonimira 3, 21300 Makarska, +385 (0)21 679389, +385 (0)21 679389, makarska@lalizas.com
 - Marina Stores **Split**, Lovački put 1, 21000 Split, +385 (0)21 490709, +385 (0)21 566683, split@lalizas.com
 - Lalizas **Veleprodaja/Wholesale**, Lovački put 1, 21000 Split, +385 (0)21 669 061, veleprodaja@lalizas.com
2. **DOMINOVIĆ**, Zagreb, Hrvatske bratske zajednice 4, zgrada NSK, 10001 Zagreb, +385 (0)1 6150 315, +385 (0)1 6130 111, dominovic@dominovic.hr, www.hhi.hr/partner-webshop-dominovic
3. **NAVIGATORE**, Poreč, Riva Amfora 7, Červar-Porat, 52440 Poreč Hrvatska, +385 (0)52 436663, +385 (0)52 436663
4. **AC NAUTIK e.U.**, Anton Hubmann Platz 1, 8077 Gössendorf, +43 (0)676 3074163, support@kuestenpatentkroatien.at, www.kuestenpatentkroatien.at
5. **MAESTRAL CENTAR d.o.o.**, Frana Supila 5, 23210 Biograd na Moru, +385 (0)1 2421 921, +385 (0)1 2422 305, info@maestralcentar.hr, www.maestralcentar.hr
6. **ENCIKLOPEDIJA d.o.o.**, Visoka 8, 21000 Split
 - Prodavaonica Split, Dražanac 45, 21000 Split, +385 (0)21 398 406, encinautika@gmail.com
7. **DELALIJA TRGOVINA d.o.o.**, Petrovaradinska 5a, 10000 Zagreb, +385(0)1 3866 785, +385(0)98 299 880, delalija-trgovina@zg.t-com.hr, www.delani.hr
8. **GEOSUSTAVI**, Split, Gundulićeva 26, Dalma - Dobri, 21000 Split, +385 (0)21 582208, +385 (0)21 484556, info@geosustavi.hr, www.geosustavi.hr

Službene elektroničke pomorske navigacijske karte (ENC) Hrvatskog hidrografskog instituta dostupne su preko regionalnog koordinacijskog centra PRIMAR i njegove mreže ovlaštenih distributera www.primar.org

Official electronic navigational charts (ENC) issued by the Hydrographic Institute of the Republic of Croatia are available through PRIMAR RENC (regional ENC coordinating centre) and its network of authorised distributors www.primar.org

Publikacije Hrvatskog hidrografskog instituta prodaju isključivo ovlašteni distributeri.
Charts and publications are sold by authorized sales agents only.