

ISSN 0030-0713

SVEZAK 11

OGLAS ZA POMORCE

NOTICE TO MARINERS

**HRVATSKI HIDROGRAFSKI INSTITUT
SPLIT - HRVATSKA**

Studeni / November 2003.

Oglasi / Notices: 1 - 10

"OGLAS ZA POMORCE" mjesečno je izdanje. Donosi obavijesti za ažuriranje pomorskih karata i navigacijskih publikacija Hrvatskog hidrografskog instituta za Jadransko more, Jonsko more i Malteške otoke.

"OGLAS ZA POMORCE" is a monthly edition. Contains information for keeping up-to-date Croatian charts and nautical publications for Adriatic Sea, Ionian Sea and Maltese Islands.

SADRŽAJ - CONTENTS

- I.** UVODNA OBJAŠNJENJA, PREGLED ISPRAVAKA
Explanatory Notes, Index of Corrections
- II.** ISPRAVCI KARATA
Corrections to Charts
- III.** ISPRAVCI PELJARA
Corrections to Sailing Directions
- IV.** ISPRAVCI POPISA SVJETALA
Corrections to List of Lights
- V.** ISPRAVCI RADIOSLUŽBE
Corrections to Radio Service
- VI.** ISPRAVCI KATALOGA
Corrections to Catalogue
- VII.** NAVIGACIJSKI RADIOOGLASI
Reprints of Radio Navigational Warnings
- VIII.** OBAVIJESTI
Information

O svim promjenama važnima za sigurnost plovidbe molimo obavijestiti: HRVATSKI HIDROGRAFSKI INSTITUT, Nautički odsjek, Zrinsko-Frankopanska 161, 21000 Split Tel.: +385/0/21/361-840, 361-792, kućni 209, Fax: 021/347-208, E-mail: naut@hhi.hr, www.hhi.hr / Tiskani formular je sastavni dio Oglasa.

For all changes important for the safety of navigation please notify: HYDROGRAPHIC INSTITUTE OF THE REPUBLIC OF CROATIA Nautical Department, Zrinsko-Frankopanska 161, 21000 Split, Croatia, Tel.: +385/0/21/361-840, 361-792 ext. 209, Fax: 021/347-208, E-mail: naut@hhi.hr, www.hhi.hr

The form, which is convenient for sending a report, is given at the end of this issue.

Godišnja pretplata / Annual Subscription: 200.00 kn

RAVNATELJ
dr. sc. Zvonko Gržetić

I
Uvodna objašnjenja
Explanatory Notes

RADIOOGLASE za istočni dio Jadrana svakodnevno odašiljaju hrvatske obalne radiopostaje.

RADIO NAVIGATIONAL WARNINGS for east Adriatic coast are broadcasted daily by Croatian coastal radio stations.

DUBINE I VISINE određene su u metrima. Dubine se odnose na srednju razinu nižih niskih voda živih morskih mijena, a visine na srednju morsku razinu.

DEPTHS are in meters and are reduced to Chart Datum which is Mean Lower Low Water Springs.

HEIGHTS are above Mean Sea Level.

SEKTORI VIDLJIVOSTI svjetala i pokriveni smjerovi imaju vrijednost more-kopno (otok), ako nije drugačije naglašeno. Daljina vidljivosti svjetala izražena je u nautičkim miljama za visinu motriteljeva oka (5m).

SECTORS OF LIGHTS. The limits of sectors and areas of visibility, and the alignment of direction lights and leading lights are given as seen from seaward. Range in nautical miles is given for the height of eye of the observer - 5 metres.

Svi oglasi za ispravak karata iz prethodne godine objavljuju se u OZP za siječanj tekuće godine.

All Notices for correction to charts of previous year are printed in January issue of the current year.

OZP	Oglas za pomorce	- Notices to Mariners
PS	Popis svjetala i signala za maglu	- List of Lights
RS	Radioslužba	- Radio Service
RO	radiooglasi	- Radio warnings
M	nautička milja	- Nautical mile
AN		- Avvisi ai Naviganti
ANM		- Admiralty Notices to Mariners
L/L		- Admiralty List of Lights
(P)	prethodni oglasi	- Preliminary Notices
(T)	privremeni oglasi	- Temporary Notices
HHI	Hrvatski hidrografski institut	- Hydrographic Institute of the Republic of Croatia
MK	male karte	

I
Pregled ispravaka
Index of corrections

Karte <i>Charts</i>	Oglas broj <i>Notices No.</i>	Publikacije <i>Publications</i>	Oglas broj <i>Notice No.</i>
151	1	Peljar I	3(T), 4
100-15	1	Peljar za male brodove:	
MK-1	1	- Prvi dio	5(T)
MK-2	1	- Drugi dio	6
Plan 11	1	Popis svjetala	7, 8,
Plan 534	2	Radioslužba	9
		Ispravci Kataloga	10

II
ISPRAVCI KARATA
Corrections to Charts

HRVATSKA - CROATIA

1 - 11/03 Posoj, uvala, tvornica cementa, lukobran: svjetlo, karakteristika, sektor potamnjenja

1. Poništiti ispravak 1(T) - 10/03

2. Promijeniti karakteristiku svjetla Z 9m 4M na 45° 25.4'N - 13°31.2'E (PS 82/E2649) u: Z Bl(2) 5s 3M

- za Plan 11 u: Z Bl(2) 5s 7m 3M

3. Na poziciju svjetla pod 2. ucrtati smjerove sektora potamnjenja 318° i 056° duljine 2.0 M. Smjerove 318° i 056° međusobno spojiti u smjeru kretanja kazaljke na satu lukom polumjera 0.6 M i na luku upisati: Pot

Posoj, cove, Tvornica cementa, breakwater: light, characteristic, obscured sector

1. Delete notice 1(T) - 10/03

2. Substitute characteristic Z 9m 4M by abridged light description Z Bl(2) 5s 3M in 45° 25.4'N - 13°31.2'E (PS/LL 82/E2649)


- for chart Plan 11 by: Z Bl(2) 5s 7m 3M

3. To light position ad 2. plot limits 318° and 056° (obscured sector), line length 2.0 M. Connect directions 318° and 056° (obscured sector) with arch semidiameter 0.6 M and insert: Pot

Karte (posljednji ispravak) - Charts (Last correction): 151 (1-8/03); 100-15 (1-8/03); MK-1(8-10/01); MK-2 (1-8/03); Plan 11 (1-8/03)


2 - 11/03 Drvenik Veliki, luka: lateralna svjetleća plutača, lijeva strana

1. Poništiti ispravak 3(T) - 4/00

2. Ucrtati  na 43 27'03"N - 16 08'48.5"E i upisati karakteristiku: C Bl 2s 3M

Drvenik Veliki, port: lateral port-hand lightbuoy

1. Delete 3(T) - 4/00

2. Insert  in 43 27'03"N - 16 08'48.5"E and characteristic: C Bl 2s 3M

Karta (posljednji ispravak) - Chart (Last correction): Plan 534 LUKA DRVENIK (7-2/00)

III
ISPRAVCI PELJARA
Corrections to Sailing Directions

PELJAR I - JADRANSKO MORE - ISTOČNA OBALA
Izdanje - Edition 1999

3(T) - 11/03 ZADAR, luka, Istarska obala: podmorski radovi

Redak 01, dopuniti:

Do daljnijega podmorski radovi, Istarska obala. Ploviti oprezno i smanjenom brzinom.

str. 181

4 - 11/03 Drvenik, luka: lateralna oznaka

Redak 41, dopuniti:

Ispred lukobrana sportske lučice u NW dijelu luke postavljena je svjetleća plutača sa stupom i znakom na vrhu (lateralna lijeva); označava plitko područje ispred lukobrana.

str. 223

PELJAR ZA MALE BRODOVE - I dio: PIRANSKI ZALJEV - VIRSKO MORE

(Sailing Directions for small crafts - part I)

Izdanje - Edition 2002

5(T) - 11/03 Brijuni, luka: Kardinalna oznaka, razrušena

U tekstu pod UPOZORENJE, dodati:

Kardinalna oznaka N, sjeverno od otočića Vrsar je razrušena. Ploviti oprezno.

str. 96

III

PELJAR ZA MALE BRODOVE - II dio: SEDMOVRAĆE - RT OŠTRA

(Sailing Directions for small crafts - part II)

Izdanje - Edition 2003

6 - 11/03 Drvenik veli, luka: lateralna oznaka

U navod ORIJENTACIJA dodati:

Ispred lukobrana sportske lučice u NW dijelu luke postavljena je crvena svjetleća plutača sa stupom i znakom na vrhu (lateralna lijeva); označava plitko područje ispred lukobrana.

str. 177

PONIŠTENI ISPRAVCI PELJARA I

Cancelled corrections of Sailing Directions

str. 223, ispravak 10(T) - 4/00

IV

ISPRAVCI POPISA SVJETALA

Corrections to List of Lights

POPIS SVJETALA I SIGNALA ZA MAGLU

Izdanje - Edition 2001

7 - 11/03

82	- Posoj, lukobran tvornice	45 25.4	Z B1(2) 5s	7	3	Zelena kula, 5m	(0,5+1;0,5+3)s
E2649	cementa	13 31.3					Pot 318-056 (98)

8 - 11/03

531,3	- plutača	43 27.0	C B1 2s	3	Crveni ▯ na crvenoj plutači sa stupom	(0,5+1,5)s
		16 08.8				

PONIŠTENI ISPRAVCI POPISA SVJETALA

Cancelled corrections of List of Lights

str. 7, ispravak 7(T) - 10/03

V

ISPRAVCI RADIOSLUŽBE

Corrections to Radio Service

RADIOSLUŽBA

Izdanje - Edition 1998

9 - 11/03 Novo izdanje publikacije: RADIOSLUŽBA, Izdanje - Edition 2003; Izdanje - Edition 1998 stavlja se izvan snage.

VI

ISPRAVCI KATALOGA

Corrections to Catalogue

KATALOG POMORSKIH KARATA I NAVIGACIJSKIH PUBLIKACIJA

Izdanje - Edition 2001

10 - 11/03 U navodu NAVIGACIJSKE PUBLIKACIJE - NAUTICAL PUBLICATIONS pod HI-N-55 Radioslužba, u stupcu Novo izdanje, prekriziti 1998 i upisati: 2003

str. 37

VII
NAVIGACIJSKI RADIOOGLASI
RADIO NAVIGATIONAL WARNINGS

RADIOOGLASI na snazi na snazi 25. studenog 2003.

- 0092 Do daljnega bager "GRABOVICA" obavlja podmorske radove na približno 43° 01.7'N - 017° 25.7'E (Kanal Vlaška, ulaz). Ploviti oprezno i smanjenom brzinom.
Kontakt VHF kanal 16 prije navedenog područja.
- 0121 Rijeka Krka, Prokljansko jezero, rt Križa na približno 43° 48.6'N - 015° 55.5'E postavljene svjetleće plutače:
Zelena svjetleća plutača. Karakteristika: Z Bl 3 sekunde 2 milje.
Crvena svjetleća plutača. Karakteristika: C Bl 3 sekunde 2 milje.
Ploviti oprezno, smanjenom brzinom i između plutača.
Širina plovnog puta 80 m.
- 0172 Od 22. rujna do daljnega podvodno miniranje na 43° 45.0'N - 015° 44.8'E (prolaz između otoka Logrun i otočića Lukovnik). Zabranjuje se plovidba i ribarenje u polumjeru 700 m od pozicije.
- 0189 Pličina Samer, oznaka, kardinalna W na približno 45°03.8'N - 013° 37.5'E, oštećena.
- 0203 Do daljnega radovi u luci Rabac na približno 45°04,6'N - 014°09,6'E.
Zabranjen privez svim plovilima u području radova.
Ploviti oprezno.
- 0209 Od 13. studenog do daljnega podmorsko miniranje na 44° 02,6'N - 015° 12,6'E (Brodogradilište Lamjana).
Ploviti oprezno sukladno uputama izvođača.
- 0213 Do daljnega radovi na približno 43° 29,6'N - 015° 58,4'E (Rt Ploča).
Zabranjena plovidba na udaljenosti 1 milju od pozicije.
- 0217 Do daljnega strujomjerna stanica na 43° 31,3'N - 016° 17,4'E, označena žutom plutačom s radar-reflektorom.
Zabranjena plovidba u polumjeru 100 m od strujomjerne stanice. Ploviti oprezno.
- 0218 Luka Zadar, svjetleća plutača sa znakom na vrhu, lateralna desna na približno 44° 07,1'N - 015° 13,4'E, postavljena.
Karakteristika Z Bl (2) 4 sekunde 3 milje.
- 0219 Otok Pag, Sidrište Veli žal, svjetlo PS 330 / E 3082 na 44° 19,0'N - 015° 07,0'E pogašeno.

RADIO NAVIGATIONAL WARNINGS in force on November 25th 2003

- 0092 *Till next notice underwater works by dredger GRABOVICA in vicinity 43° 01.7'N - 017° 25.7'E (Kanal Vlaška, entrance).
Wide berth and reduced speed requested.
Contact VHF channel 16 before transiting area.*
- 0121 *River Krka, lake Prokljansko, cape Križa in vicinity 43° 48.6'N - 015° 55.5'E lighted buoy established:
Green lighted buoy. Characteristic Fl G 3 seconds 2 miles.
Red lighted buoy. Characteristic Fl R 3 seconds 2 miles.
Wide berth, reduced speed and navigation between buoys requested.
Seaway width 80 m.*
- 0172 *From September 22th untill next notice underwater mining operations in 43° 45.0'N - 015° 44.8'E (passage between island Logrun and islet Lukovnik). Navigation and fishing in radius 700 m from position prohibited.*
- 0189 *Pličina Samer, cardinal W mark in vicinity 45°03.8'N - 013° 37.5'E, damaged.*
- 0203 *Till next notice works in vicinity 45°04,6'N - 014°09,6'E (Rabac, port).
Berthing in the works area prohibited.
Wide berth requested.*
- 0209 *From November 13th to next notice underwater mining operations in na 44° 02,6'N - 015° 12,6'E (Shipyard Lamjana).
Wide berth according to instructions of the contractor.*
- 0213 *Untill next notice works in vicinity 43° 29,6'N - 015° 58,4'E (Rt Ploča).
Navigation in radius 1 mile prohibited.*
- 0217 *Till next notice current-meter station on 43° 31,3'N - 016° 17,4'E, yellow buoy with radar reflector.
Navigation in 100 metres radius prohibited. Wide berth requested.*
- 0218 *Zadar port, lighted buoy with topmark, starboard hand in vicinity 44° 07,1'N - 015° 13,4'E established.
Characteristic F (2) G 4 seconds 3 miles.*
- 0219 *Island Pag, Sidrište Veli žal, light LL 330 / E 3082 in 44° 19,0'N - 015° 07,0'E unlit.*

NAVAREA III

NAVAREA III radionavigacijski oglasi na snazi 25. studenog 2003. (Jadransko i Jonsko more)
NAVAREA III navigational warnings in force on November 25th 2003 (for Adriatic Sea and Ionian Sea)

Summary of Drilling Rigs updated up to NAVAREA III 805 / 03 warning

Adriatic Sea - Ionian Sea

<i>Unknown</i>	<i>40° 50' 0 N., 018° 17' 0 E</i>
<i>Bonaccia</i>	<i>43° 36' 0 N., 014° 21' 2 E</i>
<i>Panon</i>	<i>44° 04' 1 N., 014° 00' 4 E</i>
<i>R. W. Monwel</i>	<i>44° 12' 7 N., 012° 42' 3 E</i>
<i>Steward</i>	<i>44° 12' 8 N., 012° 46' 6 E</i>
<i>Morena I</i>	<i>44° 13' 6 N., 012° 29' 0 E</i>
<i>Armida I</i>	<i>44° 28' 5 N., 012° 27' 2 E</i>
<i>Unknown</i>	<i>44° 30' 0 N., 013° 00' 0 E</i>
<i>R. T. Maye</i>	<i>44° 32' 8 N., 012° 29' 7 E</i>
<i>Ivana A</i>	<i>44° 44' 7 N., 013° 17' 9 E</i>
<i>Ivana B</i>	<i>44° 41' 2 N., 013° 13' 1 E</i>
<i>Ivana E</i>	<i>44° 44' 7 N., 013° 14' 8 E</i>
<i>Ivana D</i>	<i>44° 47' 0 N., 013° 15' 8 E</i>

NAVAREA THREE Warnings in force on November 25th 2003 at 0600 UTC

Series 2003: 736, 750, 757, 759, 777, 782, 790, 792, 795, 797, 799, 801, 803, 804, 8054

VIII OBAVIJESTI *Information*

1. Iz tiska je izašlo novo izdanje publikacije RADIOSLUŽBA 2003 i sva ranija izdanja stavljaju se izvan snage.

OBRAZAC ZA OBAVIJESTI
Note for information

Molimo pomorce da, koristeći ovaj standardni obrazac, obavijeste Nautički odsjek Hrvatskog hidrografskog instituta o otkrivenim opasnostima za plovidbu, uočenim promjenama na pomoćnim navigacijskim sredstvima i predlože potrebne promjene na kartama i navigacijskim publikacijama.

Mariners are requested to use this standard form to notify the Hydrographic Institute of the Republic of Croatia, Nautical Department, about discovered dangers to navigation, changes observed in aids to navigation, or corrections to charts and publications seen to be necessary.

Mjesto: Datum:
Place: Date:

Ime pošiljatelja (ime broda):
Name of sender (Name of ship):

Adresa ili pozivni znak i zastava broda:
Address or ship's call sign and flag:


Predmet:
Subject:

Prava ili procijenjena pozicija:
True or approx. position:

Karta ili publikacija:
Chart or publication:

Posljednji primljeni Oglas za pomorce:
Latest "Oglas za pomorce" received:

Sadržaj obavijesti:
Details:



POTPIS:
SIGNATURE:

Hrvatski hidrografski institut, Nautički odsjek, Zrinsko-Frankopanska 161, 21000 Split, tel: +385/0/21/361-840, 361-792 kućni 209, fax: +385/0/21/347-208, E-mail: naut@hhi.hr, telex: 26-270 HIRH RH.

Hydrographic Institute of the Republic of Croatia, Nautical Department, Zrinsko-Frankopanska 161, 21000 Split, Croatia, Tel: +385/0/21/361-840, 361-792 ext. 209, Fax: +385/0/21/347-208, E-mail: naut@hhi.hr, Telex: 26-270 HIRH RH.

POPIS POMORSKIH KARATA I NAVIGACIJSKIH PUBLIKACIJA
List of nautical charts and publication

POMORSKE KARTE

Nautical charts

Karta pomorska 100-15
Karta pomorska 100-16
Karta pomorska 100-17
Karta pomorska 100-18
Karta pomorska 100-19
Karta pomorska 100-20
Karta pomorska 100-21
Karta pomorska 100-22
Karta pomorska 100-23
Karta pomorska 100-24
Karta pomorska 100-25
Karta pomorska 100-26
Karta pomorska 100-27
Karta pomorska 100-28
Karta pomorska 100-29
Karta pomorska 100-30
Karta pomorska 300-31
Karta pomorska 300-32
Karta pomorska 300-33
Karta pomorska 300-34
Karta pomorska 300-35
Karta pomorska 300-36
Karta pomorska 300-37
Karta pomorska 10
Karta pomorska 13
Karta pomorska 14
Karta pomorska 15
Karta pomorska 16
Karta pomorska 20
Karta pomorska 11
Karta pomorska 22
Karta pomorska 47
Karta pomorska 63
Karta pomorska 83
Karta batimetrijska B 100
Karta pomorska 101
Karta pomorska 102
Karta pomorska 108
Karta pomorska 109
Karta pomorska INT 3410
Karta pomorska INT 3412
Karta pomorska INT 3414
Karta pomorska 151
Karta pomorska 152
Karta pomorska 153
Karte pomorske 154
Karta pomorska 155
Karta pomorska 156
Karta pomorska 157
Karta pomorska 158
Karta pomorska 159
Karta pomorska 160
Karte pomorska 161
Karta pomorska 171
Karta pomorska 172
Karta pomorska 173
Karta pomorska 174
Karta pomorska 175
Karta pomorska 179
Karta pomorska 50-3
Karta pomorska 50-4
Karta pomorska 50-20

POMORSKE KARTE

Nautical charts

Karta pomorska 301
Karta pomorska 302
Karta pomorska 303
Karta pomorska 501
Karta pomorska 502
Karta pomorska 512
Karta pomorska 515
Karta pomorska 518
Karta pomorska 525
Karta pomorska 532
Karta pomorska 533
Karta pomorska 535
Karta pomorska 536
Karta pomorska 600-61
Karta pomorska 600-62
Karta pomorska 600-63
Karta pomorska 600-64
Komplet malih karata - I dio
Komplet malih karata - II dio

PUBLIKACIJE

Publications

Peljar Jonskog mora i Malteških otoka
Popis svjetala (PS) i signala za maglu - Jadransko more - Jonsko more - Malteški otoci, 2001.
Znaci i kratice na hrvatskim pomorskim kartama 2002.
Katalog pomorskih karata i navigacijskih publikacija, 2001.
Peljar I - Jadransko more - istočna obala, 1999.
Peljar za male brodove, prvi dio, Piranski zaljev - Virsko more 2002.
Peljar za male brodove, drugi dio, Sedmovrače - Rt Oštra 2003.
Hidrografski godišnjak
Nautičke tablice, 1999.
Pomorske oznake, IALA sustav (novo izdanje)
Radio-navigacijska služba (izvan službene upotrebe)
Tablice morskih mijena, Jadransko more - istočna obala 2003.
Klimatološki atlas Jadranskog mora
Terestrička i elektronska navigacija, 1986.
Oglas za pomorce
"Andrija Mohorovičić" - izvještaj i rezultati oceanografskih istraživanja Jadranskog mora
Identifikator zvijezda (izdanje 1990)
Brodski dnevnik
Dnevnik stroja
Radioslužba 1998.
Nautički godišnjak 2003.
Priručnik za obuku radiooperatera s ograničenom ovlasti - morsko područje plovidbe A1 - ROC, 1999.
"Živi arhipelag u Hrvatskoj" - sjeverni, srednji i južni dio

PRODAJA KARATA I NAVIGACIJSKIH PUBLIKACIJA
Sales of charts and nautical publications

1. **PENUL, d.o.o.**, Kopilica 5, 21000 - SPLIT, tel: +385 (0)21 490-709
 - Prodavaonica Split, Obala Lazareta 1, 21000 - SPLIT, tel.: +385 (0)21 591-503, fax: +385 (0)21 585-782
 - Prodavaonica Zagreb, Mega Nautic Shop, Prisavlje 14, 10000 - ZAGREB, tel/fax: +385 (0)1 6196-480, 6196-481
 - Prodavaonica Pula, Splitska 3, 52000 - PULA, tel.: +385 (0)52 591-321
 - Prodavaonica Rijeka, Senjsko pristanište 3, 51000 - RIJEKA, tel/fax: +385 (0)51 213-590
 - Prodavaonica Zadar, Jurja Bijankinija 8, 23000 - ZADAR, tel/fax: +385 (0)23 251-051
 - Prodavaonica Šibenik, Obala oslobođenja br. 2, 22000 - ŠIBENIK, tel.: +385 (0)22 212-268
 - Prodavaonica Dubrovnik, ACI marina Mihi Pracat, Mokošica, 20000 - DUBROVNIK, tel.: +385 (0)20 454-073
 - Prodavaonica Korčula, Vinka Paletina br. 176, 20260 - KORČULA, tel/fax: +385 (0)20 711-179
 - Prodavaonica Ploče, Trg kralja Tomislava 9, 20340 - PLOČE, tel.: +385 (0)20 679-271
2. **NAVAL-ADRIA, d.o.o.**, Budicinova br. 7, 51000 - RIJEKA, tel/fax: +385 (0)51 267-635
Prodavaonica **NAUTIKA**, 51222 BAKAR tel/fax: +385 (0)51 761-730, e-mail: naval-adria@ri.hinet.hr
3. **INVENTING, d.o.o.**, A. Pomoraca 7/V, 10000 - ZAGREB, tel/fax: +385 (0)1 6523-921, e-mail: inventing@zg.hinet.hr
4. **NAVIGATORE**, Riva Amfora 7, Červar-Porat, 52 440 - POREČ, tel/fax: +385 (0)52 436-663
5. **MARINERA**, Obala kralja Petra Krešimira IV br. 11, 23210 - BIOGRAD NA MORU, tel: +385 (0)23 384-882
6. **TRINAESTICA-13**, Ulica kneza Domagoja 3, 23210 - BIOGRAD NA MORU, tel: +385 (0)23 383-219
7. **MEHANIC NAUTIC, d.o.o.**, Marka Marulića 12, 22243 - MURTER, tel: +385 (0)22 434-908, 435-062, fax: +385 (0)22 434-763, e-mail: mehanic-nautic@si.net.hr
8. **BORI LIBRA, d.o.o.**, Trg Slobode 2, 54 470 - UMAG, tel/fax: +385 (0)52 741-934, e-mail: borilibra@pu.tel.hr
9. **NAUTIC, d.o.o.**, N.T.C., Zlatna luka, 23 206 - BIBINJE - SUKOŠAN, tel: +385 (0)23 393-958, mob: 098/272-650
10. **NAVIS, d.o.o.**, Obala kneza Trpimira 4, 23 000 - ZADAR, tel/fax: +385 (0)23 335-025, e-mail: navis@zadarnet.hr
11. **NAVIGO, d.o.o.**, Ulica Nadbiskupa Vicka Zmajevića 12, 23 000 - ZADAR, tel: +385 (0)23 214-823, fax: +385 (0)23 213-330, e-mail: navigo@zadarnet.hr
12. **GEOSUSTAVI**, Njegoševa 3, 21000 - SPLIT, tel/fax: +385 (0)21 370-861, mob: 091/5378-294, e-mail: vedran.solaric@vip.hr
13. **V.B.Z, d.o.o.**, Tomićeva 2, 10000 - ZAGREB, tel.: +385 (0)1 4812-537, e-mail: vbz@zg.tel.hr
14. **DODORO, d.o.o.**, Silvija S. Kranjčevića, 21 480 Vis

Publikacije Hrvatskog hidrografskog instituta prodaju isključivo ovlašteni distributeri.
Charts and publications are sold by authorized sales agents only.