



ISSN 0030-0713

SVEZAK 10

OGLAS ZA POMORCE

NOTICE TO MARINERS

**HRVATSKI HIDROGRAFSKI INSTITUT
SPLIT - HRVATSKA**

Listopad / October 2010.

Oglasi / Notices: 1 - 18

"OGLAS ZA POMORCE" mjesečno je izdanje. Donosi obavijesti za ažuriranje pomorskih karata i navigacijskih publikacija Hrvatskog hidrografskog instituta za Jadransko more, Jonsko more i Malteške otoke.

"OGLAS ZA POMORCE" is a monthly edition. Contains information for keeping up-to-date Croatian charts and nautical publications for Adriatic Sea, Ionian Sea and Maltese Islands.

SADRŽAJ - CONTENTS

- I.** UVODNA OBJAŠNENJA, PREGLED ISPRAVAKA
Explanatory Notes, Index of Corrections
- II.** ISPRAVCI KARATA
Corrections to Charts
- III.** ISPRAVCI PELJARA
Corrections to Sailing Directions
- IV.** ISPRAVCI POPISA SVJETALA
Corrections to List of Lights
- V.** ISPRAVCI RADIOSLUŽBE
Corrections to Radio Service
- VI.** ISPRAVCI KATALOGA
Corrections to Catalogue
- VII.** NAVIGACIJSKI RADIOOGLASI
Reprints of Radio Navigational Warnings
- VIII.** OBAVIJESTI
Information

○ svim promjenama važnima za sigurnost plovidbe molimo obavijestiti: HRVATSKI HIDROGRAFSKI INSTITUT, Nautički odsjek, Zrinsko-Frankopanska 161, 21000 Split Tel.: + 385/0/21/308-845, 098233450, Fax: 021/347-208, E-mail: naut@hhi.hr, www.hhi.hr / Tiskani formular je sastavni dio Oglasa.

For all changes important for the safety of navigation please notify: HYDROGRAPHIC INSTITUTE OF THE REPUBLIC OF CROATIA Nautical Department, Zrinsko-Frankopanska 161, 21000 Split, Croatia, Tel.: +385/0/21/308-845, 098233450, Fax: 021/347-208, E-mail: naut@hhi.hr, www.hhi.hr

The form, which is convenient for sending a report, is given at the end of this issue.

Godišnja pretplata / Annual Subscription: 292,80 kn

RAVNATELJ
dr. sc. Zvonko Gržetić

I
Uvodna objašnjenja
Explanatory Notes

RADIOOGLASE za istočni dio Jadrana svakodnevno odašiljaju hrvatske obalne radiopostaje.

RADIO NAVIGATIONAL WARNINGS for east Adriatic coast are broadcasted daily by Croatian coastal radio stations.

DUBINE I VISINE određene su u metrima. Dubine se odnose na srednju razinu nižih niskih voda živih morskih mijena, a visine na srednju morsku razinu.

DEPTHS are in meters and are reduced to Chart Datum which is Mean Lower Low Water Springs.

HEIGHTS are above Mean Sea Level.

SEKTORI VIDLJIVOSTI svjetala i pokriveni smjerovi imaju vrijednost more-kopno (otok), ako nije drugačije naglašeno. Daljina vidljivosti svjetala izrađena je u nautičkim miljama za visinu motriteljeva oka (5m).

SECTORS OF LIGHTS. The limits of sectors and areas of visibility, and the alignment of direction lights and leading lights are given as seen from seaward. Range in nautical miles is given for the height of eye of the observer - 5 metres.

Svi oglasi za ispravak karata iz prethodne godine objavljuju se u OZP za siječanj tekuće godine.

All Notices for correction to charts of previous year are printed in January issue of the current year.

OZP	Oglas za pomorce	- Notices to Mariners
PS	Popis svjetala i signala za maglu	- List of Lights
RS	Radioslužba za pomorce	- Radio Service
RO	radiooglasi	- Radio warnings
M	nautička milja	- Nautical mile
AN		- Avvisi ai Naviganti
ANM		- Admiralty Notices to Mariners
L/L		- Admiralty List of Lights
(P)	prethodni oglasi	- Preliminary Notices
(T)	privremeni oglasi	- Temporary Notices
HHI	Hrvatski hidrografski institut	- Hydrographic Institute of the Republic of Croatia
MK	male karte	

I
Pregled ispravaka
Index of corrections


Karte <i>Charts</i>	Oglas broj <i>Notices No.</i>	Publikacije <i>Publications</i>	Oglas broj <i>Notice No.</i>
- 152	2	Peljar I	6, 7, 8
- 100-20	2	Peljar za male brodove:	
- 100-21	4	- I dio	Nema ispravaka
- 100-26	5	- II dio	9, 10
- Plan 22	1	Popis svjetala i signala za maglu	11, 12, 13, 14, 15(T),
- Plan 47	3	16(T), 17(T), 18
		Radioslužba za pomorce	Nema ispravaka
		Ispravci Kataloga	Nema ispravaka

II
ISPRAVCI KARATA
Corrections to Charts

JADRANSKO MORE - ADRIATIC SEA


HRVATSKA - CROATIA

1 - 10/10 Sv. Petar, otok: svjetleća oznaka

1. Ucertati  na 44° 28' 17.1"N - 14° 32' 48.0"E i upisati: Z Bl 3s 7m 6M

2. Na poziciju svjetla pod 1. ucertati crtkano smjerove sektora potamnjenja 261° i 032° duljine 1200 m. Smjerove 261° i 032° međusobno spojiti u smjeru kretanja kazaljke na satu lukom polumjera 600 m i na luku upisati: Pot

Sv. Petar, island: lateral mark

1. Insert  and Z Bl 3s 7m 6M in 44° 28' 17.1"N - 14° 32' 48.0"E.

2. To position ad 1. insert directions 261° and 032°, line length 1200 m. Connect directions 261° and 032° with arch semidiameter 600 m and insert: Pot

Karta (posljednji ispravak) - Chart (Last correction): PLAN 22 ILOVIČKA VRATA (2-9/10).

2 - 10/10 Dugi otok, rt Koromašnjak, Brbinj, svjetlo: nova karakteristika


Promijeniti karakteristiku svjetla (PS 375/E3122) B Bl 3s 11m 4M na približno 44° 04.6'N - 15°01.8'E u dio karakteristike: B Bl 3s 4M

Dugi otok, rt Koromašnjak, Brbinj, light: new characteristic

Substitute characteristic B Bl 3s 11m 4M by abridge light description B Bl 3s 4M (PS 375/E3122) in vicinity 44° 04.6'N - 15°01.8'E.

Karte (posljednji ispravak) - Charts (Last correction): 152 (3-9/10); 100-20 (6-6/10).

3 - 10/10 Kaštelanski zaljev: podmorski energetska kabel

Ucertati  (simbol IL 31.1) spajanjem pozicija:

a) 43° 32' 45.04"N - 16° 25' 40.35"E.

b) 43° 32' 36.68"N - 16° 25' 41.77"E.


c) 43° 32' 32.57"N - 16° 25' 42.61"E.

d) 43° 31' 45.45"N - 16° 26' 21.76"E.

e) 43° 31' 42.89"N - 16° 26' 26.04"E.

f) 43° 31' 41.56"N - 16° 26' 27.24"E.

Kaštelanski zaljev: submarine power cable

Insert  (symbol IL 31.1) join:

a) 43° 32' 45.04"N - 16° 25' 40.35"E.

b) 43° 32' 36.68"N - 16° 25' 41.77"E.

c) 43° 32' 32.57"N - 16° 25' 42.61"E.


d) 43° 31' 45.45"N - 16° 26' 21.76"E.

e) 43° 31' 42.89"N - 16° 26' 26.04"E.

f) 43° 31' 41.56"N - 16° 26' 27.24"E.

Karta (posljednji ispravak) - Chart (Last correction): PLAN 47 (7-6/10).

4 - 10/10 Kaštelanski zaljev: podmorski energetska kabel

Ucertati  (simbol IL 31.1) spajanjem pozicija:

a) 43° 32' 45"N - 16° 25' 40"E.

b) 43° 32' 37"N - 16° 25' 42"E.

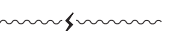
c) 43° 32' 32"N - 16° 25' 42"E.

d) 43° 31' 45"N - 16° 26' 22"E.

e) 43° 31' 43"N - 16° 26' 26"E.

f) 43° 31' 41"N - 16° 26' 27"E.

Kaštelanski zaljev: submarine power cable

Insert  (symbol IL 31.1) join:

a) 43° 32' 45"N - 16° 25' 40"E.

b) 43° 32' 37"N - 16° 25' 42"E.

c) 43° 32' 32"N - 16° 25' 42"E.

d) 43° 31' 45"N - 16° 26' 22"E.


e) 43° 31' 43"N - 16° 26' 26"E.

f) 43° 31' 41"N - 16° 26' 27"E.

Karta (posljednji ispravak) - Chart (Last correction): 100-21 (6-10/09).

II

5 - 10/10 **Kaštelanski zaljev: podmorski energetski kabel**

Ucertati  (simbol IL 31.1) spajanjem pozicija:


h) 43° 31' 41"N - 16° 26' 27"E.

i) 43° 31' 43"N - 16° 26' 26"E.

j) 43° 31' 45"N - 16° 26' 22"E.

i dalje u smjeru 329° do N ruba karte

Kaštelanski zaljev: submarine power cable

Insert  (symbol IL 31.1) join:

h) 43° 31' 41"N - 16° 26' 27"E.

i) 43° 31' 43"N - 16° 26' 26"E.

j) 43° 31' 45"N - 16° 26' 22"E.

and in direction 329° to N border of chart.

Karta (posljednji ispravak) - Chart (Last correction): 100-26 (3-6/10).

III

ISPRAVCI PELJARA

Corrections to Sailing Directions

PELJAR I - JADRANSKO MORE - ISTOČNA OBALA

Izdanje - Edition 1999

6 - 10/10 **Otok Sv. Petar: lateralna oznaka - desna strana**

Redak 10, dopuniti:

Plitko područje sjeverozapadno od uvale Priko Dražice označeno je lateralnom svjetlećom oznakom - zelena kula.

str. 108

7 - 10/10 **Rivanj, lučica: trajektni pristan, svjetlo.**

Redak 54, promijeniti:

stoji: ... je lučica zaštićena lukobranom; na glavi lukobrana je svjetlo - bijela kula sa stupom i galerijom.

treba: ... je lučica zaštićena lukobranom; zapadno od lukobrana je trajektni pristan sa svjetlom na glavi gata - crvena kula sa stupom i galerijom.

str. 168

8 - 10/10 **KAŠTELANSKI ZALJEV: podmorski kabeli**

Redak 08, dopuniti

Između rta Rat, istočno od Kaštel Gomilice do rta Supaval (Lora), trasom koja prolazi istočno uz Plić Šilo, položena su dva svjetlovodna kabela i jedan energetski.

str. 229

PELJAR ZA MALE BRODOVE - I dio

(Adriatic Sea Pilot - Volume I)

Izdanje - Edition 2002

Nema ispravaka - Nil

PELJAR ZA MALE BRODOVE - II dio

(Adriatic Sea Pilot - Volume II)

Izdanje - Edition 2003

9 - 10/10 **RIVANJ, luka: trajektni pristan**

1. U navodu pod ORIJENTACIJA, promijeniti: ...lukobran sa svjetlom - bijela kula...u:

...gat na trajektnom pristanu sa svjetlom - crvena kula sastupom i galerijom...

2. Navod VEZ, promijeniti:

Četverovez s unutrašnje strane gatova pramcem prema obali i na lukobran.

str. 77

10 - 10/10 **KAŠTELANSKI ZALJEV: podmorski kabeli**

Pod KABELI I CJEVODI, dopuniti:

Između rta Rat, istočno od Kaštel Gomilice do rta Supaval (Lora), trasom koja prolazi istočno uz Plić Šilo, položena su dva svjetlovodna kabela i jedan energetski.

str. 182

IV
ISPRAVCI POPISA SVJETALA
Corrections to List of Lights

POPIS SVJETALA I SIGNALA ZA MAGLU
Izdanje - Edition 2009

11 - 10/10 264,5	Otok Sv Petar - Priko Dražice	44 28.3 14 32.8	Z Bl 3s	7	6	Zelena kula na bloku u moru, 6m	(0,5+2,5)s Pot 261-032 (131)
12 - 10/10 346,3	Plič Grišni muli, plutača	44 19.8 14 49.6	B K(6)+DBl 15s		5	‡ na žuto-crnoj plutači	(6(0,3+0,7); 2+7)s
13 - 10/10 373 E3107,2	- Rivanj, glava gata	44 09.2 15 02.1	C Bl(2) 4s	7	4	Crvena kula sa stupom i galerijom, 5m	(0,5+1; 0,5+2)s
14 - 10/10 376 E3122	- Brbinj Rt Koromašnjak	44 04.5 15 00.8	B Bl 3s	8.5	4	Bijela kula sa stupom i galerijom, 6m	(0,5+2,7)s
15(T) - 10/10 411 E3171			POGAŠENO				
16(T) - 10/10 412 E3171,4			POGAŠENO				
17(T) - 10/10 414,1 E3171,2			POGAŠENO				
18 - 10/10 410,1 E3167	- S lukobran, glava	44 02.0 14 15.5	C Bl 3s	7	4	Crvena kula sa stupom i galerijom, 6m	(0,5+2,5)s Pot 108-125 (17)

PONIŠTENI ISPRAVCI POPISA SVJETALA

Cancelled corrections of List of Lights

str. 23, ispravak 17 - 9/10.

str. 28, ispravak 18 - 9/10.

V
ISPRAVCI RADIOSLUŽBE
Corrections to Radio Service

RADIOSLUŽBA ZA POMORCE
Izdanje - Edition 2008

Nema ispravaka - Nil

VI
ISPRAVCI KATALOGA
Corrections to Catalogue

KATALOG POMORSKIH KARATA I NAVIGACIJSKIH PUBLIKACIJA
Izdanje - Edition 2008

Nema ispravaka - Nil

VII

NAVIGACIJSKI RADIOOGLASI RADIO NAVIGATIONAL WARNINGS

RADIOOGLASI na snazi 27. listopada 2010. u 1400 LT (1200 UTC)

2010. godina

- 0203 Luka Gruž, Gat Petka, zabranjeno vezivanje svim plovilima na vez broj 6 i vez broj 5 u duljini 50 metara od glave gata.
0204 Do daljnje zabranjeno uplovljenje u uvalu Tarska u luci Mirna, unutar spojnice rt Kras - rt Pod Uljki. Na površini postavljena plutajuća mreža.

RADIO NAVIGATIONAL WARNINGS in force on October 27th 2010 at 1400 LT (1200 UTC)

Year 2010

- 0203 Luka Gruž, Gat Petka, lashing on berth place 6 and 5 in line length 50 metres from head of pier, prohibited.
0204 Till next notice entering in cove Tarska, Mirna port in area bounded by cape Kras - cape Pod Uljki prohibited. Net floating on the sea surface.

NAVAREA III

SECTION A

PART 1

NAVAREA THREE Warnings in force on October 19th 2010.

2009: 217.

2010: 016, 025, 231, 239, 242, 257, 260, 264, 268, 272, 282, 290, 293, 294, 295, 299, 306, 307, 311, 312, 314, 315, 320, 324, 325, 327, 328, 329, 331, 332.

PART 2

NAVAREA THREE Warnings originated from 11th October to 19th October 2010.

- 322/10 EASTERN MEDITERRANEAN SEA
1.-Gunnery exercises, from 120530 UTC OCT10 to 120700 UTC OCT10, in area bounded by psns:
35-02N 027-21E
35-02N 027-58E
34-32N 027-58E
34-32N 027-21E.
2.-Cancel this message 120800 UTC OCT10.
- 323/10 TUNISIA
Cancel NAVAREA THREE 269/10 and this message.
- 324/10 MEDITERRANEAN SEA - EGYPT
Seismic survey operations until 08 NOV 10 by ships "GIO EAGLE", "TAYMOUR", "MINA PORT" and "SHERONA", in area bounded by psn:
32-04.43N 031-26.21E
32-19.43N 031-45.75E
32-07.78N 032-41.00E
31-50.06N 032-52.00E
31-57.28N 032-03.75E.
Wide berth requested.
- 325/10 BLACK SEA
Drilling platform "JUPITER" established in psn: 44-32.462N 029-28.056E.
Wide berth requested.
- 326/10 MEDITERRANEAN SEA - EGYPT
Cancel NAVAREA THREE 285/10 and this message.
- 327/10 ISRAEL
1.-Drilling vessel "SEDCO EXPRESS" established until 30th March 2011 in psn 33-01.09N 033-34.47E.
5NM berth requested.
2.-Cancel NAVAREA THREE 319/10.
- 328/10 MEDITERRANEAN SEA - EGYPT
1.- Seismic survey operations until 13 NOV 10 by ships "CGG AMADIUS", "OMES RESOLUTION", "ELK EXPLORER", "STORM PACE" and "EMBARGI", in area bounded by psn:
31-52.32N 031-21.32E
31-52.31N 031-29.03E
31-49.10N 031-32.43E
31-49.09N 031-42.42E.
Wide berth requested.
2.- Cancel this message 14 NOV10.

VII

- 329/10 *AEGEAN SEA*
1.- Live firing exercise 20 thru 22 OCT10 from 1130 UTC to 1900 UTC in area bounded by:
Area A-091
36-30N 028-34E
36-23N 028-34E
36-09N 029-19E
36-25N 029-19E.
2.- Cancel this message on 23 OCT10.
- 330/10 *MEDITERRANEAN SEA - EGYPT*
Cancel NAVAREA THREE 284/10, 286/10 and this message.
- 331/10 *AEGEAN SEA*
1.- Live firing exercise on 20 OCT10 from 0700 UTC to 0900 UTC in area bounded by:
Area A-073
39-00N 025-48E
38-51N 026-19E
38-42N 026-19E
38-45N 025-41E.
2.- Cancel this message 201000 UTC OCT10.
- 332/10 *MEDITERRANEAN AND BLACK SEAS*
NAVAREA THREE in force on 19 OCT10 at 0600 UTC.
2009: 217.
2010: 016, 025, 231, 239, 242, 257, 260, 264, 268, 272, 282, 290, 293, 294, 295, 299, 306, 307, 311, 312, 314, 315, 320, 324, 325, 327, 328, 329, 331, 332.
1.-Only those less than 42 days old are daily broadcasted on SafetyNET.
2.-Navarea Three are printed in weekly editions of notices to mariners (section 5).
3.-Cancel this message 25 OCT10.

SECTION B

PART 1

NAVAREA THREE in force on 19 OCT10 at 0600 UTC.

2009: 217.

2010: 016, 025, 231, 239, 242, 257, 260, 264, 268, 272, 282, 290, 293, 294, 295, 299, 306, 307, 311, 312, 314, 315, 320, 324, 325, 327, 328, 329, 331, 332.

- 1.-Only those less than 42 days old are daily broadcasted on SafetyNET.
- 2.-Navarea Three are printed in weekly editions of notices to mariners (section 5).
- 3.-Cancel this message 25 OCT10.

PART 2

Summary of drilling rigs updated to NAVAREA TRES 332/10 warning.

Adriatic Sea - Ionian Sea

<i>Unknown</i>	<i>40-50,0N</i>	<i>018-17,0E</i>
<i>Bonaccia</i>	<i>43-36,0N</i>	<i>014-21,2E</i>
<i>Marica</i>	<i>44-04,3N</i>	<i>014-00,6E</i>
<i>Steward</i>	<i>44-12,8N</i>	<i>012-46,6E</i>
<i>Morena I</i>	<i>44-13,6N</i>	<i>012-29,0E</i>
<i>Annabella</i>	<i>44-13,7N</i>	<i>013-04,4E</i>
<i>Ika-A</i>	<i>44-21,5N</i>	<i>013-29,3E</i>
<i>Ananaria</i>	<i>44-21,8N</i>	<i>013-22,5E</i>
<i>Ida-B</i>	<i>44-26,8N</i>	<i>013-28,8E</i>
<i>Ida-C</i>	<i>44-27,7N</i>	<i>013-30,3E</i>
<i>Armida I</i>	<i>44-28,5N</i>	<i>012-27,2E</i>
<i>Ida-A</i>	<i>44-29,7N</i>	<i>013-26,7E</i>
<i>Unknown</i>	<i>44-30,0N</i>	<i>013-00,0E</i>
<i>Irina</i>	<i>44-31,7N</i>	<i>013-22,8E</i>
<i>Ivana C</i>	<i>44-37,0N</i>	<i>013-11,3E</i>
<i>Ana</i>	<i>44-41,0N</i>	<i>013-16,1E</i>
<i>Ivana B</i>	<i>44-41,2N</i>	<i>013-13,1E</i>
<i>Vesna</i>	<i>44-41,2N</i>	<i>013-19,1E</i>
<i>Ivana E</i>	<i>44-44,7N</i>	<i>013-14,8E</i>
<i>Ivana K</i>	<i>44-44,7N</i>	<i>013-18,0E</i>
<i>Ivana D</i>	<i>44-47,0N</i>	<i>013-15,8E</i>
<i>Izabela South</i>	<i>44-57,5N</i>	<i>013-09,1E</i>
<i>Ocean King</i>	<i>44-58,5N</i>	<i>013-08,0E</i>
<i>Izabela North</i>	<i>44-58,8N</i>	<i>013-07,8E</i>


VIII
OBAVIJESTI
Information

Nema obavijesti - Nil


Obavijesti za Male karte
Information for Small craft charts

Karta - Chart: MK - 8

Sv Petar, otok, svjetleća oznaka

1. U crtati  na 44° 28' 17.1"N - 14° 32' 48.0"E i upisati: Z Bl 3s 7m 6M
2. Na poziciju svjetla pod 1. u crtati crtkano smjerove sektora potamnjenja 261° i 032° duljine 1200 m. Smjerove 261° i 032° međusobno spojiti u smjeru kretanja kazaljke na satu lukom polumjera 600 m i na luku upisati: Pot

Sv. Petar, island: lateral mark

1. Insert  and Z Bl 3s 7m 6M in 44° 28' 17.1"N - 14° 32' 48.0"E.
2. To position ad 1. insert directions 261° and 032°, line length 1200 m. Connect directions 261° and 032° with arch semidiameter 600 m and insert: Pot

Karta - Chart: MK - 13

Dugi otok, rt Koromašnjak, Brbinj, svjetlo: nova karakteristika


Promijeniti karakteristiku svjetla (PS 375/E3122) B Bl 3s 11m 4M na približno 44° 04.6'N - 15°01.8'E u dio karakteristike: B Bl 3s 4M

Dugi otok, rt Koromašnjak, Brbinj, light: new characteristic

Substitute characteristic B Bl 3s 11m 4M by abridge light description B Bl 3s 4M (PS 375/E3122) in vicinity 44° 04.6'N - 15°01.8'E.


Karta - Chart: MK - 16

Kaštelanski zaljev: podmorski energetska kabel

U crtati  (simbol IL 31.1) spajanjem pozicija:

- a) 43° 32' 45"N - 16° 25' 40"E.
- b) 43° 32' 37"N - 16° 25' 42"E.
- c) 43° 32' 32"N - 16° 25' 42"E.
- d) 43° 31' 45"N - 16° 26' 22"E.
- e) 43° 31' 43"N - 16° 26' 26"E.
- f) 43° 31' 41"N - 16° 26' 27"E.


Kaštelanski zaljev: submarine power cable

Insert  (symbol IL 31.1) join:

- a) 43° 32' 45"N - 16° 25' 40"E.
- b) 43° 32' 37"N - 16° 25' 42"E.
- c) 43° 32' 32"N - 16° 25' 42"E.
- d) 43° 31' 45"N - 16° 26' 22"E.
- e) 43° 31' 43"N - 16° 26' 26"E.
- f) 43° 31' 41"N - 16° 26' 27"E.

Karta - Chart: MK - 18

Kaštelanski zaljev: podmorski energetska kabel

U crtati  (simbol IL 31.1) spajanjem pozicija:

- h) 43° 31' 41"N - 16° 26' 27"E.
- i) 43° 31' 43"N - 16° 26' 26"E.
- j) 43° 31' 45"N - 16° 26' 22"E.

i dalje u smjeru 329° do N ruba karte

Kaštelanski zaljev: submarine power cable

Insert  (symbol IL 31.1) join:

- h) 43° 31' 41"N - 16° 26' 27"E.
- i) 43° 31' 43"N - 16° 26' 26"E.
- j) 43° 31' 45"N - 16° 26' 22"E.

and in direction 329° to N border of chart.



OBRAZAC ZA OBAVIJESTI

Note for information

Molimo pomorce da, koristeći ovaj standardni obrazac, obavijeste Nautički odsjek Hrvatskog hidrografskog instituta o otkrivenim opasnostima za plovidbu, uočenim promjenama na pomoćnim navigacijskim sredstvima i predlože potrebne promjene na kartama i navigacijskim publikacijama.

Mariners are requested to use this standard form to notify the Hydrographic Institute of the Republic of Croatia, Nautical Department, about discovered dangers to navigation, changes observed in aids to navigation, or corrections to charts and publications seen to be necessary.

Mjesto:

Place:

Datum:

Date:

Ime pošiljatelja (ime broda):

Name of sender (Name of ship):

Adresa ili pozivni znak i zastava broda:

Address or ship's call sign and flag:

Predmet:

Subject:

Prava ili procijenjena pozicija:

True or approx. position:

Karta ili publikacija:

Chart or publication:

Posljednji primljeni Oglas za pomorce:

Latest "Oglas za pomorce" received:

Sadržaj obavijesti:

Details:



POTPIS:
SIGNATURE:

Hrvatski hidrografski institut, Nautički odsjek, Zrinsko-Frankopanska 161, 21000 Split, tel: + 385/0/21/308-845, 098233450, fax: + 385/0/21/347-208, E-mail: naut@hhi.hr, telex: 26-270 HIRH RH.

Hydrographic Institute of the Republic of Croatia, Nautical Department, Zrinsko-Frankopanska 161, 21000 Split, Croatia, Tel: +385/0/21/308-845, 098233450, Fax: +385/0/21/347-208, E-mail: naut@hhi.hr, Telex: 26-270 HIRH RH.

POPIS POMORSKIH KARATA I NAVIGACIJSKIH PUBLIKACIJA
List of nautical charts and publication

POMORSKE KARTE
Nautical charts

Karta pomorska 100-15
Karta pomorska 100-16
Karta pomorska 100-17
Karta pomorska 100-18
Karta pomorska 100-19
Karta pomorska 100-20
Karta pomorska 100-21
Karta pomorska 100-22
Karta pomorska 100-23
Karta pomorska 100-24
Karta pomorska 100-25
Karta pomorska 100-26
Karta pomorska 100-27
Karta pomorska 100-28
Karta pomorska 100-29
Karta pomorska 100-30
Karta pomorska 300-31
Karta pomorska 300-32
Karta pomorska 300-33
Karta pomorska 300-34
Karta pomorska 300-35
Karta pomorska 300-36
Karta pomorska 300-37
Karta pomorska 10
Karta pomorska 11
Karta pomorska 13
Karta pomorska 14
Karta pomorska 15
Karta pomorska 16
Karta pomorska 17
Karta pomorska 20
Karta pomorska 22
Karta pomorska 32
Karta pomorska 37
Karta pomorska 47
Karta pomorska 50
Karta pomorska 63
Karta pomorska 83
Karta batimetrijska B 100
Karta pomorska 101
Karta pomorska 102
Karta pomorska 108
Karta pomorska 109
Karta pomorska INT 3410
Karta pomorska INT 3412
Karta pomorska INT 3414
Karta pomorska 151
Karta pomorska 152
Karta pomorska 153
Karte pomorske 154
Karta pomorska 50-3
Karta pomorska 50-4
Karta pomorska 50-20

POMORSKE KARTE
Nautical charts

Karta pomorska 301
Karta pomorska 302
Karta pomorska 303
Karta pomorska 401
Karta pomorska 402
Karta pomorska 501
Karta pomorska 502
Karta pomorska 512
Karta pomorska 518
Karta pomorska 525
Karta pomorska 533
Karta pomorska 535
Karta pomorska 600-64
Komplet malih karata - I dio
Komplet malih karata - II dio

PUBLIKACIJE
Publications

Peljar Jonskog mora i Malteških otoka
Popis svjetala (PS) i signala za maglu - Jadransko more - Jonsko more - Malteški otoci, 2009.
Znaci i kratice na hrvatskim pomorskim kartama 2002.
Katalog pomorskih karata i navigacijskih publikacija, 2008.
Peljar I - Jadransko more - istočna obala, 1999.
Peljar za male brodove, prvi dio, Piranski zaljev - Virsko more 2002.
Peljar za male brodove, drugi dio, Sedmovrače - Rt Oštra 2003.
Portolano per piccole imbarcazioni I. parte
Portolano per piccole imbarcazioni II. parte
Adriatic sea pilot volume I.
Adriatic sea pilot volume II.
Adrianautikführer für kleine Schiffe I. Teil
Adrianautikführer für kleine Schiffe II. Teil
Hidrografski godišnjak
Nautičke tablice, 1999.
Pomorske oznake, IALA sustav (novo izdanje)
Tablice morskih mijena, Jadransko more - istočna obala 2011.
Klimatološki atlas Jadranskog mora
Terestrička i elektronska navigacija, 1986.
Oglas za pomorce
"Andrija Mohorovičić" - izvještaj i rezultati oceanografskih istraživanja Jadranskog mora
Identifikator zvijezda (izdanje 1991)
Brodski dnevnik
Dnevnik stroja
Radioslužba 2008.
Nautički godišnjak 2010.
Priručnik za obuku radiooperatera s ograničenom ovlasti - morsko područje plovidbe A1 - ROC, 1999.
"Živi arhipelag u Hrvatskoj" - sjeverni, srednji i južni dio (hrvatski, engleski, njemački, talijanski)
Nautički priručnik s planovima luka: ZADARSKI ARHIPELAG, 2005 (hrvatski, francuski, engleski, njemački, talijanski)
101 INFO - Istočna obala Jadrana, informativna karta za nautičare, 2010.

PRODAJA KARATA I NAVIGACIJSKIH PUBLIKACIJA
Sales of charts and nautical publications

1. **LALIZAS MARINA**, d.o.o, Kopilica 5, 21000 - SPLIT, tel. 021-490-709
Mreža prodavaonica:
 - Prodavaonica 2, Split, Kopilica 5, 21000 Split, tel. 021-490-709 i fax. 021-339-060
 - Prodavaonica 1, Split, Obala Lazareta 1, 21000 Split, tel. i fax. 021-344-371
 - Prodavaonica 11, Split, Branimirova obala 2, 21000 Split, tel. 021-398-407
 - Prodavaonica 4, Zagreb, Cvjetna cesta 11, 10000 Zagreb, tel. i fax. 01-6183-341
 - Prodavaonica 8, Rijeka, M. Barača 3, 51000 Rijeka, tel. i fax. 051-343-173
 - Prodavaonica 3, Zadar, Jurja Bijanikinija 9, 23000 Zadar, tel. i fax. 023-254-458
 - Prodavaonica 10, Zadar, Vlatka Mačeka 6, 23000 Zadar, tel. 023-302-147
 - Prodavaonica 5, Šibenik, Obala dr. Franje Tuđmana 2, 22000 Šibenik, tel. i fax. 022-212-268
 - Prodavaonica 6, Dubrovnik, Na Skali 4, 20236 Mokošica - Dubrovnik, tel. i fax. 020-454-073
 - Prodavaonica 7, Pula, Riva 14, 52100 Pula, tel. 052-210-904
2. **NAVAL-ADRIA**, d.o.o, Budicinova 7, 51000 Rijeka, tel. i fax. 051-267-635
 - Prodavaonica **Nautika**, 51222 Bakar, tel. i fax. 051-761-730, e-mail naval-adria@ri.htnet.hr
3. **INVENTING**, d.o.o, Palinovečka 19f, 10000 Zagreb, tel. i fax. 01-6523-921, e-mail: inventing@zg.t-com.hr
4. **NAVIGATORE**, t.o, Riva Amfora 7, Červar-Porat, 52440 Poreč, tel. i fax. 052-436-663
5. **TRINAESTICA - 13**, t.o, Ulica kneza Domagoja 3, 23210 Biograd na moru, tel. 023-383-219
6. **GEO SUSTAVI**, d.o.o, Gajeva 16, 21000 Split, tel. i fax. 021-484-556, mob. 091-5378-294, e-mail: info@geosustavi.hr
7. **RAMINA POMORSTVO**, d.o.o. Uvala Baluni 7, 21000 Split, tel. i fax. 021-398-233, e-mail: ramina-pomorstvo@st.htnet.hr
8. **DOMINOVIĆ**, d.o.o, Trnjanska cesta 54a, 10000 Zagreb, tel. 01-6115-949, 01-6155-295, fax. 01-6114-240,
e-mail: dominovic@zg.t-com.hr
9. **MARINERA**, Obala kralja Petra Krešimira IV br. 11, 23210 Biograd na moru, tel. i fax. 023-384-882
10. **NAUTIKA STORE**, Ogrizovićeva 40/B, 10000 Zagreb, tel. 01-3820-115 i fax. 01-3820-104, e-mail: info@nautikastore.com

Hrvatski hidrografski institut izdaje i službene elektroničke karte (ENC). Dostupne su preko naših distributera C-MAP by Jeppesen na www.c-map.no i Primar na www.primar.no

Official Electronic Navigational Charts (ENC) produced by the Hydrographic Institute of Croatia are available via our authorized distributors: C-MAP by Jeppesen on www.c-map.no and Primar on www.primar.no

Publikacije Hrvatskog hidrografskog instituta prodaju isključivo ovlašteni distributeri.
Charts and publications are sold by authorized sales agents only.