



ISSN 0030-0713

SVEZAK 5

OGLAS ZA POMORCE

NOTICE TO MARINERS

**HRVATSKI HIDROGRAFSKI INSTITUT
SPLIT - HRVATSKA**

Svibanj / May 2000.

Oglasi / Notices: 1 - 14

"OGLAS ZA POMORCE" mjesečno je izdanje. Donosi obavijesti za ažuriranje pomorskih karata i navigacijskih publikacija Hrvatskog hidrografskog instituta za Jadransko more, Jonsko more i Malteške otoke.

"OGLAS ZA POMORCE" is a monthly edition. Contains information for keeping up-to-date Croatian charts and nautical publications for Adriatic Sea, Ionian Sea and Maltese Islands.

SADRŽAJ - CONTENTS

- I.** UVODNA OBJAŠNENJA, PREGLED ISPRAVAKA
Explanatory Notes, Index of Corrections
- II.** ISPRAVCI KARATA
Corrections to Charts
- III.** ISPRAVCI PELJARA
Corrections to Sailing Directions
- IV.** ISPRAVCI POPISA SVJETALA
Corrections to List of Lights
- V.** ISPRAVCI RADIOSLUŽBE
Corrections to Radio Service
- VI.** ISPRAVCI KATALOGA
Corrections to Catalogue
- VII.** NAVIGACIJSKI RADIOOGLASI
Reprints of Radio Navigational Warnings
- VIII.** OBAVIJESTI
Information

O svim promjenama važnima za sigurnost plovidbe molimo obavijestiti: HRVATSKI HIDROGRAFSKI INSTITUT, Nautički odsjek, Zrinsko-Frankopanska 161, 21000 Split Tel.: +385/0/21/361-840, 361-792, kućni 209, Fax: 021/347-208, E-mail: dhi-naut@dhi.tel.hr, Telex: 26-270 HIRH RH. Tiskani formular je sastavni dio Oglasa.

For all changes important for the safety of navigation please notify: HYDROGRAPHIC INSTITUTE OF THE REPUBLIC OF CROATIA Nautical Department, Zrinsko-Frankopanska 161, 21000 Split, Croatia, Tel.: +385/0/21/361-840, 361-792 ext. 209, Fax: 021/347-208, E-mail: dhi-naut@dhi.tel.hr, Telex: 26-270 HIRH RH. The form, which is convenient for sending a report, is given at the end of this issue.

Godišnja pretplata / Annual Subscription: 200.00 kn

RAVNATELJ
dr. sc. Zvonko Gržetić

I
Uvodna objašnjenja
Explanatory Notes

RADIOOGLASE za istočni dio Jadrana svakodnevno odašiljaju hrvatske obalne radiopostaje.

RADIO NAVIGATIONAL WARNINGS for east Adriatic coast are broadcasted daily by Croatian coastal radio stations.

DUBINE I VISINE određene su u metrima. Dubine se odnose na srednju razinu nižih niskih voda živih morskih mijena, a visine na srednju morsku razinu.

DEPTHS are in meters and are reduced to Chart Datum which is Mean Lower Low Water Springs.

HEIGHTS are above Mean Sea Level.

SEKTORI VIDLJIVOSTI svjetala i pokriveni smjerovi imaju vrijednost more-kopno (otok), ako nije drugačije naglašeno. Daljina vidljivosti svjetala izražena je u nautičkim miljama za visinu motriteljeva oka (5m).

SECTORS OF LIGHTS. The limits of sectors and areas of visibility, and the alignment of direction lights and leading lights are given as seen from seaward. Range in nautical miles is given for the height of eye of the observer - 5 metres.

Svi oglasi za ispravak karata iz prethodne godine objavljuju se u OZP za siječanj tekuće godine.

All Notices for correction to charts of previous year are printed in January issue of the current year.

OZP	Oglas za pomorce	- Notices to Mariners
PS	Popis svjetala i signala za maglu	- List of Lights
RS	Radioslužba	- Radio Service
RO	radiooglasi	- Radio warnings
M	nautička milja	- Nautical mile
AN		- Avvisi ai Naviganti
ANM		- Admiralty Notices to Mariners
L/L		- Admiralty List of Lights
(P)	prethodni oglasi	- Preliminary Notices
(T)	privremeni oglasi	- Temporary Notices
HHI	Hrvatski hidrografski institut	- Hydrographic Institute of the Republic of Croatia
MK	male karte	

I
Pregled ispravaka
Index of corrections

Karte <i>Charts</i>	Oglas broj <i>Notices No.</i>	Publikacije <i>Publications</i>	Oglas broj <i>Notice No.</i>
300-31	4, 6, 7	Peljar I.....	9, 10, 11
INT 3410.....	4, 8	Popis svjetala	12, 13, 14
151.....	7	Radioslužba.....	Nema ispravaka
161.....	6	Ispravci Kataloga	Nema ispravaka
100-15	2, 3, 7		
100-16	4		
50-3	4		
50-4	5		
MK-1	3, 7		
MK-2.....	2, 3		
MK-4.....	4		
Plan 11	1, 3		
Plan 13	4		

II
ISPRAVCI KARATA
Corrections to Charts

JADRANSKO MORE - ADRIATIC SEA

HRVATSKA - CROATIA

1 - 5/00 Funtana, Hr Briant, NW od luke: naziv, dograđeni gat

Prekrižiti naziv Hr Briant na približno 45° 11'41"N - 13° 35'00"E.

Produljiti postojeći gat (simbol G-7) spajanjem pozicija:

a) Wp=100° d=0.53M od svjetla Altijež

b) Wp=103° d=0.51M od svjetla Altijež

Funtana, Hr Briant, NW of port: name, mole

Delete name Hr Briant in 45° 11'41"N - 13° 35'00"E.

Insert symbol G-7 (mole) joining:

a) Wp=100° d=0.53M from light Altijež

b) Wp=103° d=0.51M from light Altijež

Karta (posljednji ispravak) - Chart (Last correction): Plan 11 VRSAR (2-3/00).

2 - 5/00 Funtana, Hr Briant, NW od luke: gat


Ucrtati gat (simbol G-7) od približne pozicije 45° 11.78'N - 13° 35.13'E (greben u razini hidrografske nule-simbol O-3) u smjeru 045° do obalne crte.

Funtana, Hr Briant, NW of port: mole

Insert symbol G-7 (mole) from 45° 11.78'N - 13° 35.13'E (rock awash at the level of chart datum - symbol O-3) in direction 045° to coastline.

Karte (posljednji ispravak) - Charts (Last correction): 100-15 (2-3/00); MK-2 (2-3/00).

3 - 5/00 Istra, poluotok, W obala: peljarske postaje

Ucrtati  na:

a) 45° 26.0'N - 13° 30.5'E

b) 45° 14.0'N - 13° 35.0'E

c) 45° 05.2'N - 13° 37.5'E

Istra, peninsula, W coast: pilot stations

Insert  in:

a) 45° 26.0'N - 13° 30.5'E

b) 45° 14.0'N - 13° 35.0'E

c) 45° 05.2'N - 13° 37.5'E

Karte (posljednji ispravak) - Charts (Last correction): 100 -15 (2-5/00); MK-1 (5-3/00 samo/only pod/at a); MK-2 (2-5/00); Plan 11 (1-5/00 samo/only

a) UMAG i/and c) ROVINJ)

4 - 5/00 Istra, poluotok, E obala: peljarske postaje

Ucrtati  na:

a) 44° 58.8'N - 14° 05.0'E

b) 45° 01.0'N - 14° 03.2'E

c) 44° 56.0'N - 14° 06.5'E

Istra, peninsula, E coast: pilot stations

Insert  in:

a) 44° 58.8'N - 14° 05.0'E


b) 45° 01.0'N - 14° 03.2'E

c) 44° 56.0'N - 14° 06.5'E


Karte (posljednji ispravak) - Charts (Last correction): 300-31 (4-2/00 samo/only pod/at c); INT 3410 (4-2/00 samo/only pod/at c); 100 -16 (3-2/00);


50-3 (2-5/99); MK-4 (1(T)-12/97); Plan 13 (1-4/00).

5 - 5/00  Malinska, luka: lateralna svjetleća plutača, lijeva strana

Prekrižiti  i karakteristiku C Bl(2)6s4M na približno 45° 07.57'N - 14° 31.38'E.

Ucrtati  na 45 07.57'N - 14 31.66'E i upisati: C Bl(2) 6s 4M


Delete  and C Bl(2)6s4M in vicinity 45° 07.57'N - 14° 31.38'E.

Insert  in 45° 07.57'N - 14° 31.66'E and: C Bl(2) 6s 4M

Karta (posljednji ispravak) - Chart (Last correction): 50-4 (2-4/00).


II ITALIJA - ITALY

6 - 5/00 **Ravenna, E od luke: podrtina**

Ucrtati  na 44° 28.2'N - 12° 23.5'E

- za kartu 161 na 44° 28.2'N - 12° 23.3'E

Ravenna, E of harbour: wreck


Insert  in 44° 28.2'N - 12° 23.5'E

- for chart 161 in 44° 28.2'N - 12° 23.3'E

Karte (posljednji ispravak) - Charts (Last correction): 300-31 (4-5/00); 161 (4-2/00).


AN 2.7/II/00

7 - 5/00 **Trst, W od luke: svjetleća plutača ODAS**

Ucrtati  ODAS na 45° 36.64'N - 13° 34.28'E i upisati: Ž B1 9s 5M

- za kartu 151 na 45° 36.64'N - 13° 34.08'E

Trst, W of harbour: lightbuoy, ODAS


Insert  ODAS in 45° 36.64'N - 13° 34.28'E and: Ž B1 9s 5M

- for chart 151 in 45° 36.64'N - 13° 34.08'E


Karte (posljednji ispravak) - Charts (Last correction): 300-31 (5-5/00); 151 (1-3/00); 100-15 (3-5/00); MK-1 (3-5/00)

AN 5.21/III/00

8 - 5/00 **Trst, W od luke: svjetleća plutača ODAS**

Ucrtati  ODAS na 45° 36.64'N - 13° 34.28'E i upisati: Fl Y9s 5M

Trst, W of harbour: lightbuoy, ODAS

Insert  ODAS in 45° 36.64'N - 13° 34.28'E and: Fl Y9s 5M

Karte (posljednji ispravak) - Charts (Last correction): INT 3410 (4-5/00)

AN 5.21/III/00

III ISPRAVCI PELJARA Corrections to Sailing Directions

PELJAR I - JADRANSKO MORE - ISTOČNA OBALA Izdanje - Edition 1999

9 - 5/00 **VAŽNIJE OBAVIJESTI I PROPISI - Republika Hrvatska: lučko peljarenje**

Redak 09 - 22, promijeniti

Umag

Mjesto ukrcavanja/iskrcavanja peljara je na 45° 26.0'N - 13° 30.5'E. Peljar dolazi iz Pule.

Posoj (Umag) - tvornica cementa

Mjesto ukrcavanja/iskrcavanja peljara je na 45° 26.0'N - 13° 30.5'E. Peljar dolazi iz Pule.

Antinal (Luka Mirna) - kamenolom

Mjesto ukrcavanja/iskrcavanja peljara je na 45° 26.0'N - 13° 30.5'E. Peljar dolazi iz Pule.

Poreč

Mjesto ukrcavanja/iskrcavanja peljara je na 45° 14.0'N - 13° 35.0'E. Peljar dolazi iz Pule.

Rovinj

Mjesto ukrcavanja/iskrcavanja peljara je na 45° 05.2'N - 13° 37.5'E. Peljar dolazi iz Pule.

Zaljev Raša:

- za luku Bršica - terminali za drvo i stoku

Mjesto ukrcavanja/iskrcavanja peljara je na 45° 01.0'N - 14° 03.2'E. Peljar dolazi iz Pule.

- Sv. Mikula - kamenolom

Mjesto ukrcavanja/iskrcavanja peljara je na 44° 58.8'N - 14° 05.0'E. Peljar dolazi iz Pule.

Koromačno - tvornica cementa

Mjesto ukrcavanja/iskrcavanja peljara je na 44° 56.0'N - 14° 06.5'E. Peljar dolazi iz Pule.

Ukrcaj peljara za luke Sv. Mikula i Bršica može se na zahtjev zapovjednika obaviti i ispred ulaza u zaljev Raša.

str. B 38

10 - 5/00 **VAŽNIJE OBAVIJESTI I PROPISI - Republika Slovenija: peljarenje**

Redak 15

stoji: ...Peljar se ukrcava na 45° 33.9'N - 13° 39.0'E.

treba: ... Peljar se ukrcava na 45° 34.0'N - 13° 41.7'E.

str. B 84

III

11 - 5/00 Košljunski zaljev, uvala: orijentacija

Redak 25

stoji: ...i svjetlo kod korijena lukobrana -...

treba: ...i svjetlo na glavi lukobrana -...

str. 143

IV

ISPRAVCI POPISA SVJETALA

Corrections to List of Lights

POPIS SVJETALA I SIGNALA ZA MAGLU

Izdanje - Edition 1998

12- 5/00								
224,5	-- plutača 260m NW	45 07.6 14 31.7	C BI(2) 6s	4		Crveni \square na crvenoj plutači sa stupom	(0,5+1;0,5+4)s	
13 - 5/00								
328 E3078	- Košljun, glava lukobrana	44 23.9 15 05.0	CZ BI 5s	7	C3 Z2	Zelena kula sa stupom i galerijom, 5m	(0,5+4,5)s, C027-353 (326), Z353-027 (34)	
14 - 5/00								
1365 E2351			UKINUTO					

PONIŠTENI ISPRAVCI POPISA SVJETALA

Cancelled corrections of List of Lights

str. 14, ispravak 14 - 4/00

V

ISPRAVCI RADIOSLUŽBE

Corrections to Radio Service

RADIOSLUŽBA

Izdanje - Edition 1998

Nema ispravaka - Nil

VI

ISPRAVCI KATALOGA

Corrections to Catalogue

KATALOG POMORSKIH KARATA I NAVIGACIJSKIH PUBLIKACIJA

Izdanje - Edition 1998

Nema ispravaka - Nil

VII NAVIGACIJSKI RADIOOGLASI RADIO NAVIGATIONAL WARNINGS

RADIOOGLASI na snazi 24. svibnja 2000.

- 0040 Kaštel Sućurac, W ugao pristana, svjetlo PS 546/E3322 na 43° 32.3'N - 016° 26.6'E pogašeno.
- 0065 Do 26. svibnja od 0600 UTC do 1300 UTC vježbe gaganja utorkom, srijedom, četvrtkom i petkom u polumjeru 1 milje od 44° 48.2'N - 014° 00.4'E (Rt Marlera).
Zabranjena plovidba i zadržavanje. Kontakt VHF kanal 16 prije navedenog područja.
- 0070 Do daljnje platforma "PANON" na 44° 04.1'N - 014° 00.4'E.
Karakteristika: a) C Mo (U) 15 sekundi 5 milja
b) NAUTO Mo (U) 30 sekundi 2 milje
Ploviti oprezno.
- 0073 Turanj, svjetlo PS 423,5/E3118 na 43° 57.9'N - 015° 24.8'E pogašeno.
- 0083 Od 03. svibnja do 03. lipnja strujomjerne stanice na:
a) 45° 06.7'N - 014° 12.3'E
b) 45° 06.9'N - 014° 12.6'E
c) 45° 07.3'N - 014° 11.7'E
Zabranjena plovidba i ribarenje u polumjeru 30 metara od strujomjernih stanica.
Ploviti oprezno.
- 0088 Do daljnje m/b "CRAWLER0" obavlja podvodne radove na 44° 44.5'N - 013° 15.1'E
Zabranjena je plovidba u polumjeru 1000 metara. Kontakt VHF kanal 16 prije navedenog područja
- 0090 Od 23. do 30. svibnja od 0800 UTC do 1400 UTC regata na približno 43° 29.5'N - 016° 25.6'E. Ploviti oprezno.
- 0093 Loza, uvala, svjetlo PS 352/E3050 na 44° 20.8'N - 014° 36.4'E pogašeno.

RADIO NAVIGATIONAL WARNINGS in force on 24th May 2000

- 0040 Kaštel Sućurac, breakwater, light L/L3322 in 43° 32.3'N - 016° 26.6'E unlit.
- 0065 Till May 26th from 0600 UTC to 1300 UTC firing exercises on Tuesday, Wednesday, Thursday and Friday in 1 miles radius from 44° 48.2'N - 014° 00.4'E.
Navigation in area prohibited. Contact VHF channel 16 before transiting area.
- 0070 Till next notice oil rig "PANON" in 44° 04.1'N - 014° 00.4'E
Characteristic: a) Mo (U) R 15 seconds 5 miles
b) NAUTO Mo (U) 30 seconds 2 miles
Wide berth requested.
- 0073 Turanj, light LL E3118 in 43° 57.9'N - 015° 24.8'E unlit.
- 0083 From May 3rd to June 3rd current-meter stations in :
a) 45° 06.7'N - 014° 12.3'E
b) 45° 06.9'N - 014° 12.6'E
c) 45° 07.3'N - 014° 11.7'E
Navigation in 30 metres radius prohibited. Wide berth requested.
- 0088 Till next notice underwater works by M/V "CRAWLER0" in 44° 44.5'N - 013° 15.1'E
Navigation in 1000 metres radius prohibited. Contact VHF channel 16 before transiting area
- 0090 May 23 till 30 from 0800 to 1400 UTC regatta in vicinity 43° 29.5'N - 016° 25.6'E.
Wide berth requested.
- 0093 Loza, light, LL E3050 in 44° 20.8'N - 014° 36.4'E unlit.

NAVAREA III

**NAVAREA III radionavigacijski oglasi na snazi 23. svibnja 2000. (Jadransko i Jonsko more)
NAVAREA III navigational warnings in force on May 23rd 2000 (for Adriatic Sea and Ionian Sea)**

Summary of Drilling Rigs updated up to NAVAREA THREE 209/2000 warning

ADRIATIC SEA - IONIAN SEA

Armida 1	44° 28.5'N., 012° 27.2'E
Morena 1	44° 13.6'N., 012° 29.0'E
R.T. Mayer	44° 32.8'N., 012° 29.7'E
R.W. Monwel	44° 12.7'N., 012° 42.3'E
Steward	44° 12.8'N., 012° 46.6'E
Bonaccia	43° 36.0'N., 014° 21.2'E
Unknown	44° 30.0'N., 013° 00.0'E
Unknown	44° 50.0'N., 018° 17.0'E
Panon	44° 04.1'N., 014° 00.4'E

VII

NAVAREA THREE warnings that remain in force on May 23rd 2000

Serie 2000, nums: 173, 183, 184, 185, 194, 198, 199, 201, 205, 209, 210, 219, 223, 225, 227, 230, 231, 235, 238 and 239.

VIII

OBAVIJESTI ***Information***

1. PRAVILNIK O IZMJENI PRAVILNIKA O RAZVRSTAVANJU I KATEGORIZACIJI LUKA NAUTIČKOG TURIZMA
Narodne Novine broj 47 od 5. svibnja 2000.



OBRAZAC ZA OBAVIJESTI *Note for information*

Molimo pomorce da, koristeći ovaj standardni obrazac, obavijeste Nautički odsjek Hrvatskog hidrografskog instituta o otkrivenim opasnostima za plovidbu, uočenim promjenama na pomoćnim navigacijskim sredstvima i predlože potrebne promjene na kartama i navigacijskim publikacijama.

Mariners are requested to use this standard form to notify the Hydrographic Institute of the Republic of Croatia, Nautical Department, about discovered dangers to navigation, changes observed in aids to navigation, or corrections to charts and publications seen to be necessary.

Mjesto: Datum:
Place: Date:

Ime pošiljatelja (ime broda):
Name of sender (Name of ship):

Adresa ili pozivni znak i zastava broda:
Address or ship's call sign and flag:

Predmet:
Subject:

Prava ili procijenjena pozicija:
True or approx. position:

Karta ili publikacija:
Chart or publication:

Posljednji primljeni Oglas za pomorce:
Latest "Oglas za pomorce" received:

Sadržaj obavijesti:
Details:



POTPIS:
SIGNATURE:

Hrvatski hidrografski institut, Nautički odsjek, Zrinsko-Frankopanska 161, 21000 Split, tel: +385/0/21/361-840, 361-792 kućni 209, fax: +385/0/21/347-208, E-mail: dhi-naut@dhi.tel.hr, teleks: 26-270 HIRH RH.

Hydrographic Institute of the Republic of Croatia, Nautical Department, Zrinsko-Frankopanska 161, 21000 Split, Croatia, Tel: +385/0/21/361-840, 361-792 ext. 209, Fax: +385/0/21/347-208, E-mail: dhi-naut@dhi.tel.hr, Telex: 26-270 HIRH RH.

POPIS POMORSKIH KARATA I NAVIGACIJSKIH PUBLIKACIJA
List of nautical charts and publication

POMORSKE KARTE

Nautical charts

Karta pomorska 100-15
Karta pomorska 100-16
Karta pomorska 100-17
Karta pomorska 100-18
Karta pomorska 100-19
Karta pomorska 100-20
Karta pomorska 100-21
Karta pomorska 100-22
Karta pomorska 100-23
Karta pomorska 100-24
Karta pomorska 100-25
Karta pomorska 100-26
Karta pomorska 100-27
Karta pomorska 100-28
Karta pomorska 100-29
Karta pomorska 100-30
Karta pomorska 300-31
Karta pomorska 300-32
Karta pomorska 300-33
Karta pomorska 300-34
Karta pomorska 300-35
Karta pomorska 300-36
Karta pomorska 300-37
Karta pomorska 10
Karta pomorska 13
Karta pomorska 14
Karta pomorska 15
Karta pomorska 20
Karta pomorska 11
Karta pomorska 22
Karta pomorska 63
Karta batimetrijska B 100
Karta pomorska 101
Karta pomorska 103
Karta pomorska 108
Karta pomorska 109
Karta pomorska INT 3410
Karta pomorska INT 3412
Karta pomorska INT 3414
Karta pomorska 151
Karta pomorska 152
Karta pomorska 153
Karte pomorske 154
Karta pomorska 155
Karta pomorska 156
Karta pomorska 157
Karta pomorska 158
Karta pomorska 159
Karta pomorska 160
Karte pomorska 161
Karta pomorska 171
Karta pomorska 172
Karta pomorska 173
Karta pomorska 174
Karta pomorska 175
Karta pomorska 179
Karta pomorska 50-3
Karta pomorska 50-4
Karta pomorska 50-20

POMORSKE KARTE

Nautical charts

Karta pomorska 301
Karta pomorska 302
Karta pomorska 303
Karta pomorska 333
Karta pomorska 501
Karta pomorska 502
Karta pomorska 512
Karta pomorska 515
Karta pomorska 518
Karta pomorska 525
Karta pomorska 532
Karta pomorska 533
Karta pomorska 535
Karta pomorska 600-61
Karta pomorska 600-62
Karta pomorska 600-63
Karta pomorska 600-64
Komplet malih karata - I dio
Komplet malih karata - II dio

PUBLIKACIJE

Publications

Peljar Jonskog mora i Malteških otoka
Popis svjetala (PS) i signala za maglu - Jadransko more - Jonsko more - Malteški otoci, 1998.
Znaci i skraćenice na pomorskim kartama izdanja Hidrografskog instituta
Katalog pomorskih karata i navigacijskih publikacija, 1998.
Peljar I - Jadransko more - istočna obala, 1999.
Peljar II - Jadransko more - zapadna obala
Hidrografski godišnjak
Nautičke tablice, 1999.
Pomorske oznake, IALA sustav (novo izdanje)
Radio-navigacijska služba (izvan službene upotrebe)
Tablice morskih mijena, Jadransko more - istočna obala 2000.
Klimatološki atlas Jadranskog mora
Terestrička i elektronska navigacija, 1986.
Oglas za pomorce
"Andrija Mohorovičić" - izvještaj i rezultati oceanografskih istraživanja Jadranskog mora
Identifikator zvijezda (izdanje 1990)
Brodski dnevnik
Dnevnik stroja
Radioslužba 1998.
Nautički godišnjak 2000.
Priručnik za obuku radiooperatera s ograničenom ovlasti - morsko područje plovidbe A1 - ROC, 1999.

PRODAJA KARATA I NAVIGACIJSKIH PUBLIKACIJA
Sales of charts and nautical publications

1. Poduzeće **PLOVPUT** - Split, Obala Lazareta br. 1, 21000 - SPLIT, tel: +385 (0)21 355-900, fax: +385 (0)21 585-782
 - Plovno područje Pula, Lučka kapetanija Pula, 52000 - PULA, tel.: +385 (0)52 591-321
 - Plovno područje Rijeka, Senjsko pristanište br. 3, 51000 - RIJEKA, tel.: +385 (0)51 213-590
 - Plovno područje Zadar, Jurja Bijankinija br. 8, 23000 - ZADAR, tel.: +385 (0)23 433-134
 - Plovno područje Šibenik, Obala oslobođenja br. 8, 22000 - ŠIBENIK, tel.: +385 (0)22 212-186
 - Plovno područje Dubrovnik, Gruška obala br. 25, 20000 - DUBROVNIK, tel.: +385 (0)20 418-789
 - Plovno područje Dubrovnik - Ispostava Korčula, Vinka Paletina br. 176, 20260 - KORČULA, tel.: +385 (0)20 711-179
 - Plovno područje Split - Svjetioničarska postaja Ploče, Neretvanskih gusara br. 1, 20340 - PLOČE, tel.: +385 (0)21 679-271
2. **NAVAL-ADRIA**, d.o.o., Budicinova br. 7, 51000 - RIJEKA, tel/fax: +385 (0)51 267-635
Prodavaonica **NAUTIKA**, 51222 BAKAR tel/fax: +385 (0)51 761-730
3. Sveučilište u Rijeci, **Visoka pomorska škola u Rijeci**, PJ za navigacijsku i sigurnosnu opremu, Studentska br. 2, 51000 - RIJEKA, tel.: +385 (0)51 338-411 (0)51 331-520, fax: +385 (0)51 336-755
4. **INVENTING**, d.o.o., A. Pomoraca 7/V, 10000 - ZAGREB, tel/fax: +385 (0)1 6523-921
5. **MARINERA**, Obala kralja Petra Krešimira IV br. 11, 23210 - BIOGRAD NA MORU, tel: +385 (0)23 384-882
6. **MEHANIC NAUTIC**, d.o.o., Marka Marulića 12, 22243 - MURTER, tel: +385 (0)22 434-908, 435-062, fax: +385 (0)22 434-763

Hrvatski hidrografski institut svoje publikacije prodaje isključivo posredstvom ovlaštenih distributera.
Charts and publications are sold by authorized sales agents only.