



HRVATSKI HIDROGRAFSKI INSTITUT

SVEZAK 7

# OGLAS ZA POMORCE

## NOTICE TO MARINERS

Srpanj / July 2018.

Oglasi / Notices: 1 - 76

"OGLAS ZA POMORCE" mjesečno je izdanje. Donosi obavijesti za ažuriranje pomorskih karata i navigacijskih publikacija Hrvatskog hidrografskog instituta za Jadransko more, Jonsko more i Malteške otoke.

"NOTICE TO MARINERS" is a monthly edition that contains information for keeping up-to-date Croatian charts and nautical publications for the Adriatic Sea, the Ionian Sea and the Maltese Islands.

### SADRŽAJ - CONTENTS

- I. UVODNA OBJAŠNJENJA, PREGLED ISPRAVAKA  
*Explanatory Notes, Index of Corrections*
- II. ISPRAVCI KARATA  
*Corrections to Charts*
- III. ISPRAVCI PELJARA  
*Corrections to Sailing Directions*
- IV. ISPRAVCI POPISA SVJETALA  
*Corrections to List of Lights*
- V. ISPRAVCI RADIOSLUŽBE  
*Corrections to Radio Service*
- VI. ISPRAVCI KATALOGA  
*Corrections to Catalogue*
- VII. NAVIGACIJSKI RADIOOGLASI  
*Reprints of Radio Navigational Warnings*
- VIII. OBAVIJESTI  
*Information*

O svim promjenama važnima za sigurnost plovidbe obavijestite: HRVATSKI HIDROGRAFSKI INSTITUT, Nautički odjel, Zrinsko-Frankopanska 161, 21000 Split, tel.: +385/0/21/308-845, 098/233450, fax: 021/347-208, e-mail: [naut@hhi.hr](mailto:naut@hhi.hr), [www.hhi.hr](http://www.hhi.hr)  
Tiskani formular sastavni je dio Oglasa.

*For any changes important for the safety of navigation please notify: HYDROGRAPHIC INSTITUTE OF THE REPUBLIC OF CROATIA Nautical Department, Zrinsko-Frankopanska 161, 21000 Split, Croatia, tel: +385/0/21/308-845, 098/233450, fax: 021/347-208, email: [naut@hhi.hr](mailto:naut@hhi.hr), [www.hhi.hr](http://www.hhi.hr)*

*The form, which is convenient for sending a report, is given at the end of this issue.*

Godišnja pretplata / Annual Subscription: 330,00 kn

RAVNATELJICA  
Vinka Kolić, [mag.ing.admin.nav](mailto:mag.ing.admin.nav).

INTERNET EDITION

**I**  
**UVODNA OBJAŠNENJA**  
*Explanatory Notes*

**RADIOOGLASE** za istočni dio Jadrana svakodnevno odašiljaju hrvatske obalne radiopostaje.

**RADIO NAVIGATIONAL WARNINGS** for east Adriatic coast are broadcasted daily by Croatian coastal radio stations.

**DUBINE I VISINE** određene su u metrima. Dubine se odnose na srednju razinu nižih niskih voda živih morskih mijena, a visine na srednju morskú razinu.

**DEPTHS** are in meters and are reduced to Chart Datum which is Mean Lower Low Water Springs.

**HEIGHTS** are above Mean Sea Level.

**SEKTORI VIDLJIVOSTI** svjetala i pokriveni smjerovi imaju vrijednost more-kopno (otok), ako nije drugačije naglašeno. Daljina vidljivosti svjetala izrađena je u nautičkim miljama za visinu motriteljeva oka (5m).

**SECTORS OF LIGHTS.** The limits of sectors and areas of visibility, and the alignment of direction lights and leading lights are given as seen from seaward. Range in nautical miles is given for the height of eye of the observer - 5 metres.

Svi oglasi za ispravak karata iz prethodne godine objavljuju se u OZP za siječanj tekuće godine.

All Notices for correction to charts of previous year are printed in January issue of the current year.

---

<b>OZP</b> .....	Oglas za pomorce	- Notices to Mariners
<b>PS</b> .....	Popis svjetala i signala za maglu	- List of Lights
<b>RS</b> .....	Radioslužba za pomorce	- Radio Service
<b>RO</b> .....	radiooglasí	- Radio warnings
<b>M</b> .....	nautička milja	- Nautical mile
<b>AN</b> .....		- Avvisi ai Naviganti
<b>ANM</b> .....		- Admiralty Notices to Mariners
<b>L/L</b> .....		- Admiralty List of Lights
<b>(P)</b> .....	prethodni oglasi	- Preliminary Notices
<b>(T)</b> .....	privremeni oglasi	- Temporary Notices
<b>HHI</b> .....	Hrvatski hidrografski institut	- Hydrographic Institute of the Republic of Croatia
<b>MK</b> .....	male karte	

---

**I**  
**PREGLED ISPRAVAKA**  
*Index of corrections*

<b>Karte</b> <i>Charts</i>	<b>Oglas broj</b> <i>Notices No.</i>	<b>Publikacije</b> <i>Publications</i>	<b>Oglas broj</b> <i>Notice No.</i>
- 100-15 .....	1	Peljar I .....	29, 30, 31, 32, 33,
- 100-16 .....	1		34, 35, 36, 37, 38,
- 100-17 .....	11		39, 40, 41, 42, 43,
- 100-18 .....	3, 4, 5, 6, 7, 8, 9, 11		44, 45, 46, 47, 48
- 100-20 .....	12, 13, 14, 15, 16,		
	17, 18, 19, 20(T)	Peljar za male brodove:	
- 100-21 .....	21, 24, 25	- I dio .....	49, 50, 51, 52, 53,
- 100-26 .....	24, 25		54
- 100-28 .....	26, 27, 28	- II dio .....	55, 56, 57, 58, 59,
			60, 61
- 50-4 .....	3, 4, 5, 6, 9, 10	Popis svjetala i signala za maglu ...	62, 63, 64, 65, 66,
- Plan 16 .....	3		67, 68, 69, 70, 71,
- Plan 17 .....	2		72, 73(T), 74, 75, 76
- Plan 20 .....	6		
- Plan 37 .....	20(T)	Radioslužba za pomorce .....	Nema ispravaka - <i>Nil</i>
- Plan 47 .....	23		
- Plan 534 .....	22	Ispravci Kataloga .....	Nema ispravaka - <i>Nil</i>



## II

### ISPRAVCI KARATA *Corrections to Charts*

#### JADRANSKO MORE - *ADRIATIC SEA* HRVATSKA - *CROATIA*

##### 1 - 7/18 Rovinj, valografska plutača: svjetleća plutača - posebna oznaka


Poništava se ispravak 3(T) - 6/18.

*Rovinj, waverider station: lighted buoy - special mark*

*Cancel 3(T) - 6/18.*

Karte (posljednji ispravak) - *Charts (Last correction)*: 100-15(1-4/18); 100-16(2-5/18).

##### 2 - 7/18 Bakarac: pontoni

Ucrtati  spajanjem pozicija:

a) 45°16'50.9"N - 14°35'09.8"E (kopno)

b) 45°16'51.3"N - 14°35'06.0"E

c) 45°16'54.7"N - 14°35'05.8"E

*Bakarac: piers*

Insert  by joining:


a) 45°16'50.9"N - 14°35'09.8"E (land)

b) 45°16'51.3"N - 14°35'06.0"E

c) 45°16'54.7"N - 14°35'05.8"E

Karte (posljednji ispravak) - *Charts (Last correction)*: PLAN 17 BAKARSKI ZALJEV(9-4/17).


##### 3 - 7/18 Otok Krk, uvala Sapan: podmorski ispust otpadnih voda

Ucrtati  spajanjem pozicija:

a) 45°12'22.4"N - 14°32'50.4"E (kopno)

b) 45°12'35.6"N - 14°32'05.2"E

*Krk island, Sapan cove: submarine sewer outfall*


Insert  by joining:

a) 45°12'22.4"N - 14°32'50.4"E (land)

b) 45°12'35.6"N - 14°32'05.2"E

Karte (posljednji ispravak) - *Charts (Last correction)*: 100-18(3-5/18), 50-4(3-5/18); PLAN 16 OMIŠALJSKI ZALJEV(3-5/18).


##### 4 - 7/18 Otok Krk, rt Čuf: podmorski ispust otpadnih voda

Ucrtati  spajanjem pozicija:

a) 45°09'03.5"N - 14°31'36.2"E (kopno)

b) 45°09'03.6"N - 14°31'04.2"E

*Krk island, Čuf cape: submarine sewer outfall*


Insert  by joining:

a) 45°09'03.5"N - 14°31'36.2"E (land)

b) 45°09'03.6"N - 14°31'04.2"E

Karte (posljednji ispravak) - *Charts (Last correction)*: 100-18(3-7/18), 50-4(3-7/18).


##### 5 - 7/18 Otok Krk, rt Crnika: podmorski ispust otpadnih voda

Ucrtati  spajanjem pozicija:

a) 45°00'46.1"N - 14°33'56.6"E (kopno)

b) 45°00'27.2"N - 14°33'31.3"E

*Krk island, Crnika cape: submarine sewer outfall*

Insert  by joining:


a) 45°00'46.1"N - 14°33'56.6"E (land)

b) 45°00'27.2"N - 14°33'31.3"E

Karte (posljednji ispravak) - *Charts (Last correction)*: 100-18(4-7/18), 50-4(4-7/18).

## II


### 6 - 7/18 Otok Krk, Punat: podmorski ispušt otpadnih voda

Ucrtati  spajanjem pozicija:

a) 45°00'31.7"N - 14°37'34.6"E (kopno)

b) 45°00'24.6"N - 14°37'12.6"E

**Krk island, Punat: submarine sewer outfall**


Insert  by joining:

a) 45°00'31.7"N - 14°37'34.6"E (land)

b) 45°00'24.6"N - 14°37'12.6"E

Karte (posljednji ispravak) - *Charts (Last correction):* 100-18(5-7/18), 50-4(5-7/18), PLAN 20 PUNTARSKA DRAGA(5-6/18).


### 7 - 7/18 Otok Krk, Baška: podmorski ispušt otpadnih voda

Ucrtati  spajanjem pozicija:

a) 44°57'51.2"N - 14°45'12.5"E (kopno)

b) 44°57'42.7"N - 14°45'34.3"E

**Krk island, Baška: submarine sewer outfall**


Insert  by joining:

a) 44°57'51.2"N - 14°45'12.5"E (land)

b) 44°57'42.7"N - 14°45'34.3"E

Karte (posljednji ispravak) - *Charts (Last correction):* 100-18(6-7/18).


### 8 - 7/18 Otok Krk, Baška: podmorski ispušt otpadnih voda

Ucrtati  spajanjem pozicija:

a) 44°58'06.7"N - 14°46'35.2"E (kopno)

b) 44°57'57.2"N - 14°46'34.6"E

**Krk island, Baška: submarine sewer outfall**


Insert  by joining:

a) 44°58'06.7"N - 14°46'35.2"E (land)

b) 44°57'57.2"N - 14°46'34.6"E

Karte (posljednji ispravak) - *Charts (Last correction):* 100-18(7-7/18).


### 9 - 7/18 Otok Krk, Klimno: podmorski ispušt otpadnih voda

Ucrtati  spajanjem pozicija:

a) 45°09'37.1"N - 14°38'55.1"E (kopno)

b) 45°09'58.3"N - 14°39'15.9"E

**Krk island, Klimno: submarine sewer outfall**


Insert  by joining:

a) 45°09'37.1"N - 14°38'55.1"E (land)


b) 45°09'58.3"N - 14°39'15.9"E

Karte (posljednji ispravak) - *Charts (Last correction):* 100-18(8-7/18), 50-4(6-7/18).

### 10 - 7/18 Klenovica: novo svjetlo, karakteristika

Ucrtati  na 45°06'16"N - 014°50'50"E i upisati C Bl 3s 5m 2M


**Klenovica: new light, characteristic**

Insert  in 45°06'16"N - 014°50'50"E and C Bl 3s 5m 2M

Karte (posljednji ispravak) - *Chart (Last correction):* 50-4(9-7/18).


## II

### 11 - 7/18 Otok Susak, glava lukobrana: novo svjetlo, karakteristika, sektor potamnjenja

1. Ucertati  na 44°30'44"N - 014°18'58"E i upisati B Bl 3s 6m 4M

2. Na poziciju pod 1. ucertati granice sektora potamnjenja 127° i 163° duljine 4900 metara, međusobno ih spojiti u smjeru kretanja kazaljke na satu lukom polumjera 4300 metara i na luku napisati: Pot


*Susak island, pier head: new light, characteristic, obscured sector*

1. Insert  in 44°30'44"N - 014°18'58"E and B Bl 3s 6m 4M


2. To light position ad 1. plot limits of obscured sector 127° and 163° line length 4900 metres, connect limits of sector with arch semidiameter 4300 metres and insert: Pot

Karte (posljednji ispravak) - *Charts (Last correction):* 100-17(5-5/18); 100-18(9-7/18).

### 12 - 7/18 Luka Gaženica: svjetleća plutača, kardinalna oznaka E


Prekrižiti  i B VK(3) 5s 2M na 44°05'40.7"N - 015°15'30.0"E.

*Gaženica port: lighted buoy, cardinal E*


Delete  and B VK(3) 5s 2M in 44°05'40.7"N - 015°15'30.0"E.

Karte (posljednji ispravak) - *Chart (Last correction):* 100-20 Plan A Luka Gaženica(5-5/18).

### 13 - 7/18 Luka Gaženica: svjetleća plutača, oznaka glavnog kanala


Ucertati  i C Bl(2+1) 6s 2M na 44°05'40.7"N - 015°15'30.0"E.

*Gaženica port: lighted buoy, preferred channel mark*


Insert  and C Bl(2+1) 6s 2M in 44°05'40.7"N - 015°15'30.0"E.

Karte (posljednji ispravak) - *Chart (Last correction):* 100-20 Plan A Luka Gaženica(12-7/18).

### 14 - 7/18 Luka Gaženica: svjetleća plutača, posebna oznaka


Ucertati  i Ž Bl 2s 1M na 44°05'41.4"N - 015°15'26.9"E.

*Gaženica port: lighted buoy, special mark*


Insert  and Ž Bl 2s 1M in 44°05'41.4"N - 015°15'26.9"E.

Karte (posljednji ispravak) - *Chart (Last correction):* 100-20 Plan A Luka Gaženica(13-7/18).

### 15 - 7/18 Luka Gaženica: svjetleća plutača, posebna oznaka


Ucertati  i Ž Bl 2s 1M na 44°05'42.2"N - 015°15'29.4"E.

*Gaženica port: lighted buoy, special mark*


Insert  and Ž Bl 2s 1M in 44°05'42.2"N - 015°15'29.4"E.

Karte (posljednji ispravak) - *Chart (Last correction):* 100-20 Plan A Luka Gaženica(14-7/18).

### 16 - 7/18 Luka Gaženica: svjetleća plutača, posebna oznaka


Ucertati  i Ž Bl 2s 1M na 44°05'43.5"N - 015°15'30.6"E.

*Gaženica port: lighted buoy, special mark*


Insert  and Ž Bl 2s 1M in 44°05'43.5"N - 015°15'30.6"E.

Karte (posljednji ispravak) - *Chart (Last correction):* 100-20 Plan A Luka Gaženica(15-7/18).

### 17 - 7/18 Luka Gaženica: svjetleća plutača, posebna oznaka

Ucertati  i Ž Bl 2s 1M na 44°05'44.8"N - 015°15'37.8"E.

*Gaženica port: lighted buoy, special mark*

Insert  and Ž Bl 2s 1M in 44°05'44.8"N - 015°15'37.8"E.

Karte (posljednji ispravak) - *Chart (Last correction):* 100-20 Plan A Luka Gaženica(16-7/18).

### 18 - 7/18 Podvara, Sukošan: lateralna oznaka, desna strana

Poništava se ispravak 1(T) - 3/18.


*Podvara, Sukošan: lateral mark, starboard hand*

Cancel 1(T) - 3/18.


Karte (posljednji ispravak) - *Charts (Last correction):* 100-20(17-7/18).

## II

### 19 - 7/18 Podvara, Sukošan: lateralna oznaka, desna strana


Ucrtati  i Z Bl na 44°02.8'N - 015°18.2'E.


**Podvara, Sukošan: lateral mark, starboard hand**

Insert  and Z Bl in 44°02.8'N - 015°18.2'E.


Karte (posljednji ispravak) - *Charts (Last correction)*: 100-20(18-7/18).


### 20(T) - 7/18 Turanj: svjetlo

1. Prekrižiti  i Z Bl(2) na približno 43°57.9'N - 015°24.8'E.

2. Za PLAN 37 PAŠMANSKI TJESNAC prekrižiti  i Z Bl(2) 5s 7m 2M na približno 43°57.9'N - 015°24.8'E.


**Turanj: light**

1. Delete  and Z Bl(2) in vicinity 43°57.9'N - 015°24.8'E.

2. For PLAN 37 PAŠMANSKI TJESNAC delete  and Z Bl(2) 5s 7m 2M in vicinity 43°57.9'N - 015°24.8'E.

Karte (posljednji ispravak) - *Chart (Last correction)*: 100-20(19-7/18); PLAN 37 PAŠMANSKI TJESNAC(3-2/17).


### 21 - 7/18 Skradin: podmorski cjevovod

Ucrtati  spajanjem pozicija:

a) 43°48.95'N - 15°55.80'E (kopno)

b) 43°48.85'N - 15°55.85'E (kopno)

**Skradin: submarine pipeline**


Insert  by joining:

a) 43°48.95'N - 15°55.80'E (land)

b) 43°48.85'N - 15°55.85'E (land)


Karte (posljednji ispravak) - *Charts (Last correction)*: 100-21(11-6/18).


### 22 - 7/18 Trogirski zaljev: svjetlo, pozicija

1. Izbrisati  i Z Bl(3) na udaljenosti približno 3650 m i  $\omega_p=066^\circ$  od svjetla Hrid Čelice.

2. Ucrtati  i Z Bl(3) na udaljenosti približno 3720 m i  $\omega_p=065^\circ$  od svjetla Hrid Čelice.

**Trogirski zaljev: light, position**


1. Delete  and Z Bl(3) at approximate distance 3650 m and  $\omega_p=066^\circ$  from light Hrid Čelice.

2. Insert  and Z Bl(3) at approximate distance 3720 m and  $\omega_p=065^\circ$  from light Hrid Čelice.

Karte (posljednji ispravak) - *Charts (Last correction)*: PLAN 534 TROGIRSKI ZALJEV(12-6/18).


### 23 - 7/18 Pličina Purić: svjetleća plutača, karakteristika

1. Izmijeniti Q(9) 15s 7M u Q(9) 15s 5M na približno 43°31'53"N - 016°27'29"E.

2. Na poziciji svjetleće plutače pod 1., iznad znaka na vrhu ucrtati .

**Purić shoal: lighted buoy, characteristic**

1. Amend Q(9) 15s 7M to Q(9) 15s 5M in vicinity 43°31'54"N - 016°27'29"E.

2. In position of lighted buoy ad 1., above top mark, insert .

Karte (posljednji ispravak) - *Chart (Last correction)*: PLAN 47 SPLIT-KAŠTELANSKI ZALJEV(2-3/18).

### 24 - 7/18 Uvala Stiniva, strujomjerna stanica: plutača

Poništava se ispravak 13(T) - 6/18.

**Stiniva cove, current-meter station: buoy**

Cancel 13(T) - 6/18.

Karte (posljednji ispravak) - *Charts (Last correction)*: 100-21(21-7/18); 100-26(16-6/18).

### 25 - 7/18 Uvala Tiha, strujomjerna stanica: plutača

Poništava se ispravak 14(T) - 6/18.

**Tiha cove, current-meter station: buoy**

Cancel 14(T) - 6/18.

Karte (posljednji ispravak) - *Charts (Last correction)*: 100-21(24-7/18); 100-26(24-7/18).



## II

**26 - 7/18      Otočić Gospa od Škrpjela: toponim**

Upisati GOSPA OD ŠKRPJELA na približno 42°29.2'N - 018°41.7'E.

***Gospa od Škrpjela, islet: toponym***

*Insert GOSPA OD ŠKRPJELA in vicinity 42°29.2'N - 018°41.7'E.*

Karte (posljednji ispravak) - *Charts (Last correction): 100-28(13-3/18).*

**27 - 7/18      Otočić Gospa od Škrpjela: svjetlo, karakteristika**

Ucrtati ★ i C Bl(2) 6s 5m 6M na približno 42°29.2'N - 018°41.6'E.

***Gospa od Škrpjela, islet: light, characteristic***

*Insert ★ and C Bl(2) 6s 5m 6M in vicinity 42°29.2'N - 018°41.6'E.*

Karte (posljednji ispravak) - *Charts (Last correction): 100-28(26-7/18).*

**28 - 7/18      Otočić Sveti Đorđe: toponim**

Upisati SVETI ĐORĐE na približno 42°29.1'N - 018°41.8'E.

***Sveti Đorđe, islet: toponym***

*Insert SVETI ĐORĐE in vicinity 42°29.1'N - 018°41.8'E.*

Karte (posljednji ispravak) - *Charts (Last correction): 100-28(27-7/18).*



**III**  
**ISPRAVCI PELJARA**  
*Corrections to Sailing Directions*

**PELJAR I - JADRANSKO MORE - ISTOČNA OBALA**  
**Izdanje - Edition 2012.**

---

**29 - 7/18**      **Poništava se ispravak 19(T) - 6/18.**  
str. 35

---

**30 - 7/18**      **Poništava se ispravak 26 - 5/18.**  
str. 63

---

**31 - 7/18**      **Luka Susak: svjetlo**  
Redak 48 i 49, izmijeniti:  
stoji: ...sa stupom i galerijom i svjetleća oznaka - crvena motka s vršnim...  
treba: ...sa stupom i galerijom; svjetlo na glavi S lukobrana - bijeli stup.  
str. 63

---

**32 - 7/18**      **Poništava se ispravak 17 - 7/14.**  
str. 170

---

**33 - 7/18**      **Poništava se ispravak 17 - 10/14.**  
str. 170

---

**34 - 7/18**      **Gaženica: novi tekst**

Redak 27, dodati:

Putničko trajektna luka Gaženica

Operativna obala i gatovi su u jugoistočnom dijelu luke, a uz sjeverozapadnu obalu nalazi se sportska lučica i marina (uvala Bregdeti). U dijelu sjeveroistočnog bazena luke nalazi se pristan za ribarske brodove.

*ORIJENTACIJA:* Marina i sportska lučica na ulazu u luku, s lijeve strane pri uplovljavanju, zaštićene koljenastim gatom i nasipom; svjetlo na valobranu (školjeri) koji nije u potpunosti spojen s rtom - crvena kula sa stupom i galerijom; četiri žute svjetleće plutače usidrene u nizu i položene u smjeru NE od valobrana; svjetleća plutača - crvena plutača sa zelenim pojasom; svjetlo na korijenu gata - zelena kula sa stupom i galerijom; svjetlo na glavi N gata - bijela kula sa stupom i galerijom; svjetlo na glavi S gata - bijela kula sa stupom i galerijom; skladišta u teretnoj luci; toranj za prekrcaj soje na obali; spremnici goriva.

*VREMENSKE PRILIKE:* Zaštićena je od svih vjetrova osim jugozapadnog, koji može uzrokovati valovito more.

*PELJARENJE:* Vidi poglavlje B-II.

*VEZ:* U putničko-trajektnu luku Gaženica pristaju putnički brodovi u domaćem i međunarodnom prometu.

U putničko-trajektnoj luci Gaženica vezuju se:

- domaći trajekti i brodovi u dužobalnoj plovidbi na vezovima br. 1, 2, 3, 4, 5, 6 i 7 (dubine 4-10 m)

- brodovi u međunarodnoj plovidbi i brodovi za kružna putovanja na vezovima br. 8, 9, 10, 11 i 12 (dubine 9-15 m)

str. 170

---

**35 - 7/18**      **ZADAR - GAŽENICA: kupon**

Priloženi kupon naljepiti na postojeći plan ZADAR - GAŽENICA.

str. 170

---

**36 - 7/18**      **Sukošan: svjetleće oznake**

Redak 51 i 52, izmijeniti:

stoji: ...u južnom dijelu luke; svjetlo na rtu Podvara...

treba: ...u južnom dijelu luke; dvije svjetleće oznake - zelena motka sa znakom na vrhu (lateralna desna strana) NE od rta Podvara; svjetlo na rtu Podvara...

str. 171

---

**37 - 7/18**      **Poništava se ispravak 5(T) - 2/11.**

str. 193

---

**38 - 7/18**      **Poništava se ispravak 14(T) - 10/01.**

str. 205

---

**39 - 7/18**      **Poništava se ispravak 5(T)-1/94.**

str. 205

---



### III

---

40 - 7/18      **Poništava se ispravak 10(T) - 3/13.**  
str. 206

---

41 - 7/18      **Poništava se ispravak 9(T) - 10/13.**  
str. 209

---

42 - 7/18      **Poništava se ispravak 11(T) - 6/00.**  
str. 209

---

43 - 7/18      **Poništava se ispravak 5(T) - 4/09.**  
str. 210

---

44 - 7/18      **Poništava se ispravak 13(T) - 9/08.**  
str. 210

---

45 - 7/18      **Poništava se ispravak 7(T) - 12/13.**  
str. 210

---

46 - 7/18      **Poništava se ispravak 7(T) - 8/10.**  
str. 211

---

47 - 7/18      **Poništava se ispravak 6(T) - 3/11.**  
str. 212

---

48 - 7/18      **Poništava se ispravak 41(T) - 6/18.**  
str. 225

---

### III

**PELJAR ZA MALE BRODOVE - I DIO**  
*(Adriatic Sea Pilot - Volume I)*  
**Izdanje - Edition 2002**

---

49 - 7/18      **Poništava se ispravak 47(T) - 6/18.**  
str. 87

---

50 - 7/18      **Poništava se ispravak 60 - 5/18.**  
str. 130

---

51 - 7/18      **Luka Susak: svjetlo**

ORIJENTACIJA, izmijeniti:

stoji: ...zelena kula sa stupom i galerijom i crvena plutača sa stupom i znakom na vrhu - crveni valjak (lateralna lijeva) južno od glave lukobrana.

treba: ...zelena kula sa stupom i galerijom; svjetlo na glavi S lukobrana - bijeli stup.

str. 130

---

52 - 7/18      **Poništava se ispravak 12(T) - 10/11.**  
str. 195

---

53 - 7/18      **Poništava se ispravak 11 - 7/12.**  
str. 214

---



### III

---

**54 - 7/18 Klenovica, uvala: svjetlo**

ORIJENTACIJA, izmijeniti:

stoji: ...sa svjetlom - četverokutna kamena kula; zgrade naselja.

treba: ...sa svjetlom - četverokutna kamena kula; svjetlo na glavi N lukobrana - crveni stup; svjetlo na glavi S lukobrana - zelena kula sa stupom i galerijom; zgrade naselja.

str. 214

---

### III

**PELJAR ZA MALE BRODOVE - II DIO**  
*(Adriatic Sea Pilot - Volume II)*  
**Izdanje - Edition 2003**

---

**55 - 7/18 Sukošan, luka: svjetleće oznake**

ORIJENTACIJA, izmijeniti:

stoji: ...ulaznom rtu; svjetlo na sjeverozapadnom rubu...

treba: ...ulaznom rtu; dvije svjetleće oznake - zelena motka sa znakom na vrhu (lateralna desna strana) sjeverozapadno od rta Podvara; svjetlo na sjeverozapadnom rubu...

str. 117

---

**56 - 7/18 Sukošan, luka: UPOZORENJE**

Nakon odjeljka MORSKE STRUJE dodati:

UPOZORENJE:

Plitko područje u jugoistočnom dijelu uvale označeno je dvjema svjetlećim oznakama - zelena motka sa znakom na vrhu - zeleni stožac. Pri uplovljavanju u luku Sukošan, oznake ostaviti s desne strane.

str. 117

---

**57 - 7/18 Poništava se ispravak 44(T) - 12/16.**

str. 119

---

**58 - 7/18 Poništava se ispravak 15(T) - 10/13.**

str. 176

---

**59 - 7/18 Poništava se ispravak 15(T) - 12/13.**

str. 178

---

**60 - 7/18 Poništava se ispravak 70(T) - 6/18.**

str. 190

---

**61 - 7/18 Poništava se ispravak 16(T) - 3/13.**

str. 214

---





**IV**  
**ISPRAVCI POPISA SVJETALA**  
*Corrections to List of Lights*

**POPIS SVJETALA I SIGNALA ZA MAGLU**  
**Izdanje - Edition 2017**

Hrvatska- Croatia

<b>62 - 7/18</b>	<b>Poništava se ispravak 74(T) - 6/18.</b> str. 12						
<b>63 - 7/18</b> 167,2	- Luka Susak, S lukobran, glava	44 30.7 14 19.0	Fl W 3s	6	4	Bijela luka sa stupom i galerijom	(0,5+2,5)s <b>Pot 127-163 (36)</b>
<b>64 - 7/18</b> 285,3	- Luka Klenovica, N lukobran, glava	45 06.3 14 50.8	Fl R 3s	5	2	Crveni stup	(0,5+2,5)s
<b>65 - 7/18</b> 396,3	UKINUTO						
<b>66 - 7/18</b> 396,1	- Gaženica, <i>plutača</i>	44 05.7 15 15.5	Fl(2+1) R 6s	..	2	☐ na crvenoj plutači, zeleni pojas	[(0,3+0,4;0,3+1,2)+(0,3+3,5)]s
<b>67 - 7/18</b> 396,15	-- <i>plutača br. 1</i>	44 05.7 15 15.4	Fl Y 2s	..	1	Žuta plutača	(0,3+1,7)s
<b>68 - 7/18</b> 396,2	-- <i>plutača br. 2</i>	44 05.7 15 15.5	Fl Y 2s	..	1	Žuta plutača	(0,3+1,7)s
<b>69 - 7/18</b> 396,25	-- <i>plutača br. 3</i>	44 05.7 15 15.5	Fl Y 2s	..	1	Žuta plutača	(0,3+1,7)s
<b>70 - 7/18</b> 396,35	-- <i>plutača br. 4</i>	44 05.7 15 15.6	Fl Y 2s	..	1	Žuta plutača	(0,3+1,7)s
<b>71 - 7/18</b> 399,1	- Rt Podvara I	44 02.8 15 18.2	Fl G 2s	1.8	1	↑ na zelenoj motki	(0,5+1,5)s
<b>72 - 7/18</b> 399,15	- Rt Podvara II	44 02.8 15 18.3	Fl G 2s	1.8	1	↑ na zelenoj motki	(0,5+1,5)s
<b>73(T) - 7/18</b> 423,5 E3178	POGAŠENO						
<b>74 - 7/18</b>	<b>Poništava se ispravak 82 - 6/18.</b> str. 47						
<b>75 - 7/18</b> 539,3	Seget Donji, marina, glava pristana	43 30.9 16 14.5	Fl(3) G 9s	5	2	Zeleni stup	(2(0,5+1,5);0,5+4,5)s <b>Pot 020-297 (277)</b>
<b>76 - 7/18</b> 552	Pličina Purić, <i>plutača</i>	43 31.9 16 27.8	Q(9) W 15s	..	5	↓ na žutoj plutači, crni pojas	(8(0,2+0,8);0,2+6,8)s Ra refl



**V**  
**ISPRAVCI RADIOSLUŽBE**  
*Corrections to Radio Service*

**RADIOSLUŽBA**  
**Izdanje - Edition 2017**

Nema ispravaka - *Nil*

**VI**  
**ISPRAVCI KATALOGA**  
*Corrections to Catalogue*

**KATALOG POMORSKIH KARATA I NAUTIČKIH PUBLIKACIJA**  
**Izdanje - Edition 2013**

Nema ispravaka - *Nil*

**INTERNET EDITION**



## VII

### NAVIGACIJSKI RADIOOGLASI RADIO NAVIGATIONAL WARNINGS

RADIOOGLASI na snazi 17. srpnja 2018. u 1200 LT (1000 UTC)

2018. godina:

- 0222 DO 18. SRPNJA 2018., RADOVI NA PODMORSKOM KABELU LORA - KAŠTEL SUĆURAC I DOBRI-KAŠTELA. PLOVITI OPREZNO I NA SIGURNOJ UDALJENOSTI.
- 0221 HRID ŽNJORCAK, SIGNALNA OZNAKA - POSEBNI ZNAČAJ, NA 44-33,526N 014-35,029E (WGS 84), PROMIJENJENA U SIGNALNU OZNAKU - KARDINALNA E.
- 0220 OTOK ORUDA, SIGNALNA OZNAKA, KARDINALNA N NA 44-33,644N 014-34,872E (WGS 84), POSTAVLJENA.
- 0219 DO 17. SRPNJA 2018., RADOVI ODRŽAVANJA SVJETLEĆIH PLUTAČA SA M/B SVJETIONIK (LUKA PLOČE, PRILAZ KANAL VLAŠKA). PLOVITI OPREZNO.
- 0218 VALOGRAFSKA PLUTAČA NA 45-03.929°N 013-27.597°E, UKLONJENA.
- 0216 VRNAŽA, GLAVA LUKOBRANA, SVJETLO, LATERALNA - LIJEVA STRANA NA 43-43.277N 015-54.129E (WGS 84), POSTAVLJENO. KARAKTERISTIKA: C BL(2) 5 SEKUNDI 5 METARA 3 MILJE.
- 0215 1. RADIOOGLASI NA SNAZI 120700 UTC JUL 18: 2018 GODINA: 0112/18, 0117/18, 0130/18, 0144/18, 0155/18, 0157/18, 0158/18, 0177/18, 0179/18, 0180/18, 0181/18, 0182/18, 0183/18, 0184/18, 0185/18, 0186/18, 0194/18, 0196/18, 0197/18, 0201/18, 0202/18, 0203/18, 0204/18, 0205/18, 0206/18, 0207/18, 0208/18, 0209/18, 0210/18, 0211/18, 0212/18, 0213/18.  
2. PONIŠTAVA SE RADIOOGLAS BROJ: 0194/18.
- 0213 ČIOVO, PROČELJE NOVOG MOSTA, SREDINA PLOVNOG PUTA POSTAVLJEN ZNAK S VISINOM 4,8 METARA.
- 0212 ČIOVO, POČELJE NOVOG MOSTA, DNEVNE OZNAKE, LATERALNE GRANICE PLOVNOG PUTA, POSTAVLJENE.
- 0211 LUKA TROGIR, ISTOČNI PRILAZ, ZAPADNA STRANA NA 43-31,083 N 016-15,868 E (WGS 84), SVJETLEĆA PLUTAČA, LATERALNA - LIJEVA STRANA, POSTAVLJENA. KARAKTERISTIKA: C BL(2) 5 SEKUNDA 2 MILJE.
- 0210 LUKA TROGIR, ISTOČNI PRILAZ, ZAPADNA STRANA NA 43-31,097 N 016-15,868 E (WGS 84), SVJETLEĆA PLUTAČA, LATERALNA - DESNA STRANA, POSTAVLJENA. KARAKTERISTIKA: Z BL (2) 5 SEKUNDA 2 MILJE.
- 0209 LUKA TROGIR, ISTOČNI PRILAZ NA 43-31,084 N 016-15,942 E (WGS 84), SVJETLEĆA PLUTAČA, LATERALNA - LIJEVA STRANA, POSTAVLJENA. KARAKTERISTIKA: C BL(2) 5 SEKUNDA 3 MILJE.
- 0208 LUKA TROGIR, ISTOČNI PRILAZ NA 43-31,099 N 016-15,942 E (WGS 84), SVJETLEĆA PLUTAČA, LATERALNA - DESNA STRANA, POSTAVLJENA. KARAKTERISTIKA: Z BL(2) 5 SEKUNDA 3 MILJE.
- 0207 TROGIR, SVJETLEĆA PLUTAČA, LATERALNA LIJEVA STRANA, PS 540,03, NA 43-30,9N 016-14,8E, UKLONJENA.
- 0206 ČIOVO, ISPOD NOVOG MOSTA POSTAVLJENO STALNO CRVENO SVJETLO DOMETA 2 MILJE NA 43- 31,084 N 016-15,905 E (WGS 84).
- 0205 ČIOVO, ISPOD NOVOG MOSTA POSTAVLJENO STALNO ZELENO SVJETLO DOMETA 2 MILJE NA 43- 31,098 N 016-15,905 E (WGS 84).
- 0204 LUKA TROGIR, ISTOČNI PRILAZ, ZAPADNA STRANA NOVOG MOSTA NA 43-30,995 N 016-15,322 E (WGS 84), SVJETLEĆA PLUTAČA, LATERALNA - LIJEVA STRANA, POSTAVLJENA. KARAKTERISTIKA: C BL 2 SEKUNDE 1 MILJA
- 0203 LUKA TROGIR, ISTOČNI PRILAZ, ZAPADNA STRANA NOVOG MOSTA NA 43-31,016 N 016-15,262 E (WGS 84), SVJETLEĆA PLUTAČA, LATERALNA - DESNA STRANA, POSTAVLJENA. KARAKTERISTIKA: Z BL 2 SEKUNDE 1 MILJA
- 0202 LUKA TROGIR, ISTOČNI PRILAZ, ZAPADNA STRANA NOVOG MOSTA NA 43-31,049 N 016-15,482 E (WGS 84), SVJETLEĆA PLUTAČA, LATERALNA - LIJEVA STRANA, POSTAVLJENA. KARAKTERISTIKA: C BL 2 SEKUNDE 1 MILJA
- 0201 LUKA TROGIR, ISTOČNI PRILAZ, ZAPADNA STRANA NOVOG MOSTA NA 43-31,070 N 016-15,441 E (WGS 84), SVJETLEĆA PLUTAČA, LATERALNA - DESNA STRANA, POSTAVLJENA. KARAKTERISTIKA: Z BL 2 SEKUNDE 1 MILJA
- 0196 1 - SUTIVAN,STRUJOMJERNA STANICA NA 43-21.781°N 016-26.379°E (WGS 84). UKLONJENA.  
2 - SUTIVAN,STRUJOMJERNA STANICA NA 43-22.136°N 016-26.332°E (WGS 84) UKLONJENA.
- 0186 LUKA GAŽENICE, SVJETLEĆA PLUTAČA POSEBNOG ZNAČAJA NA 44-05,742 N 015-15,349 E (WGS 84), POSTAVLJENA. KARAKTERISTIKA: Ž BL 2 SEKUNDE 1 MILJA.
- 0185 LUKA GAŽENICE, SVJETLEĆA PLUTAČA POSEBNOG ZNAČAJA NA 44-05,720 N 015-15,229 E (WGS 84), POSTAVLJENA. KARAKTERISTIKA: Ž BL 2 SEKUNDE 1 MILJA.
- 0184 LUKA GAŽENICE, SVJETLEĆA PLUTAČA POSEBNOG ZNAČAJA NA 44-05,699 N 015-15,209 E (WGS 84), POSTAVLJENA. KARAKTERISTIKA: Ž BL 2 SEKUNDE 1 MILJA.

## VII

- 0183 LUKA GAŽENICE, SVJETLEĆA PLUTAČA POSEBNOG ZNAČAJA NA 44-05,685 N 015-15,167 E (WGS 84), POSTAVLJENA.  
KARAKTERISTIKA: Ž BL 2 SEKUNDE 1 MILJA.
- 0182 LUKA GAŽENICE, SVJETLEĆA PLUTAČA, GLAVNI KANAL DESNO NA 44-05,673 N 015-15,218 E (WGS 84), POSTAVLJENA.  
KARAKTERISTIKA: C BL (2+1) 6 SEKUNDA 2 MILJE
- 0181 LUKA GAŽENICE, SVJETLEĆA PLUTAČA KARDINALNA E NA 44-05,673 N 015 15,218 E (WGS 84), UKLONJENA.  
KARAKTERISTIKA: B VK(3) 5 SEKUNDA 2 MILJE.
- 0180 RT PODVARA, SVJETLEĆA OZNAKA NA 44-02,840 N 015-18,003 E (WGS 84), POSTAVLJENA.  
KARAKTERISTIKA: Z BL 2 SEKUNDE 1 MILJA
- 0179 RT PODVARA, SVJETLEĆA OZNAKA NA 44-02,817 N 015-17,933 E (WGS 84), POSTAVLJENA.  
KARAKTERISTIKA: Z BL 2 SEKUNDE 1 MILJA
- 0177 SUSAK, GLAVA GATA, LUČKO SVJETLO NA 44-30.726N 014-18.691E (WGS 84) POSTAVLJENO.  
KARAKTERISTIKA: B BI 3 SEKUNDE 6 METARA 4 MILJE. SEKTOR POTAMNJENJA OD 127° DO 163° (036°).
- 0158 OD 15.LIPNJA DO 20. SRPNJA 2018., RADOVI NA PODMORSKOM KABELU IZMEĐU DUGOG OTOKA I RAVE.  
PLOVITI OPREZNO I SMANJENOM BRZINOM.
- 0157 OD 12.06.2018. GODINE DO DALJNJEGA, LUČKO SVJETLO TURANJ NA 43-57,9 N 015-24,8 E, POGAŠENO.
- 0155 LUKA KLENOVICA, SVJETLO NA 45-06,254N 014-50,557E (WGS84), POSTAVLJENO.  
KARAKTERISTIKA: C BI 3 SEKUNDE 5 METARA 2 MILJE
- 0144 02. LIPNJA 2018. U UVALI VALOVINE ZAPOČINJU RADOVI POSTAVLJANJA SKY LIFTA NA UDALJENOSTI OD 67  
METARA OD OBALE. ZABRANJENA PLOVIDBA I SIDRENJE U RADIJUSU OD 150 METARA.
- 0130 RADOVI U UVALI SOLINE. PLOVITI OPREZNO.
- 0117 DO DALJNJEGA, RADOVI NA SJEVERNOJ STRANI ULAZA U KANAL VLAŠKA.  
PLOVITI OPREZNO I SMANJENOM BRZINOM.
- 0112 VHF SUSTAV VTS HRVATSKA U VTS SEKTORU PLOČE TRENUTNO NE RADI. BRODOVI OBVEZNICI JAVLJANJA  
TREBAJU KORISTITI HRVATSKE OBALNE RADIO POSTAJE ZA JAVLJANJE.

### **RADIO NAVIGATIONAL WARNINGS in force on, June 14 th 2018. at 1200 LT (1000 UTC)**

Year 2018:

- 0222 UNTIL JULY 18TH 2018, WORKS ON UNDERWATER CABLE LORA - KAŠTEL SUĆURAC AND DOBRI - KAŠTELA. WIDE  
BERTH AND SAFE DISTANCE REQUESTED.
- 0221 ŽNJORCAK ROCK, SPECIAL MARK, IN 44-33,526N 014-35,029E (WGS 84), CHANGED TO SIGNAL MARK - CARDINAL E.
- 0220 ORUDA ISLAND, SIGNAL MARK, CARDINAL N IN 44-33,644N 014-34,872E (WGS 84), ESTABLISHED
- 0219 UNTIL JULY 17TH 2018, MAINTENANCE WORKS ON LIGHTED BUOYS WITH M/V SVJETIONIK (PLOČE PORT, KANAL  
VLAŠKA APPROACH). WIDE BERTH REQUESTED.
- 0218 LIGHTED WAVEGRAPH STATION IN 45-03.929°N 013-27.597°E, REMOVED.
- 0216 VRNAŽA, PIER HEAD, LIGHT, PORT HAND, IN 43-43.277N 015-54.129E (WGS 84), ESTABLISHED.  
CHARACTERISTIC: FL(2) R 5 SECONDS 5 METERS 3 MILES.
- 0215 1. RADIONAVIGATIONAL WARNINGS IN FORCE 120700 UTC JUL 18:  
2018 SERIES: 0112/18, 0117/18, 0130/18, 0144/18, 0155/18, 0157/18, 0158/18, 0177/18, 0179/18, 0180/18, 0181/18, 0182/18,  
0183/18, 0184/18, 0185/18, 0186/18, 0194/18, 0196/18, 0197/18, 0201/18, 0202/18, 0203/18, 0204/18, 0205/18, 0206/18, 0207/18,  
0208/18, 0209/18, 0210/18, 0211/18, 0212/18, 0213/18.  
2. CANCEL RADIONAVIGATIONAL WARNING: 0194/18.
- 0213 ČIOVO, AHEAD NEW BRIDGE, IN MIDDLE WATERWAY, MARK OF HEIGHT 4,8 METERS, ESTABLISHED.
- 0212 ČIOVO, AHEAD NEW BRIDGE, WATERWAY BOARDERS MARKED BY LATERAL DAY MARKS, ESTABLISHED.
- 0211 TROGIR PORT, EASTERN APPROACH, WEST SIDE IN 43-31,083 N 016-15,868 E (WGS 84), LIGHTED BUOY, LATERAL - PORT  
SIDE, ESTABLISHED. CHARACTERISTIC: FL(2) R 5 SECONDS 2 MILES.
- 0210 TROGIR PORT, EASTERN APPROACH, WEST SIDE IN 43-31,097 N 016-15,868 E (WGS 84), LIGHTED BUOY, LATERAL -  
STARBOARD SIDE, ESTABLISHED. CHARACTERISTIC: FL(2) G 5 SECONDS 2 MILES.

## VII

- 0209 TROGIR PORT, EASTERN APPROACH IN 43-31,084 N 016-15,942 E (WGS 84), LIGHTED BUOY, LATERAL - PORT SIDE, ESTABLISHED. CHARACTERISTIC: FL(2) R 5 SECONDS 3 MILES.
- 0208 TROGIR PORT, EASTERN APPROACH IN 43-31,099 N 016-15,942 E (WGS 84), LIGHTED BUOY, LATERAL - STARBOARD SIDE, ESTABLISHED. CHARACTERISTIC: FL(2) G 5 SECONDS 3 MILES.
- 0207 TROGIR, LIGHTED BUOY, PORT HAND, LL 540,03, IN 43-30,9N 016-14,8E, REMOVED.
- 0206 ČIOVO, UNDER NEW BRIDGE, FIXED RED LIGHT RANGE 2 MILES IN 43- 31,084 N 016- 15,905 E (WGS 84), ESTABLISHED.
- 0205 ČIOVO, UNDER NEW BRIDGE, FIXED GREEN LIGHT RANGE 2 MILES IN 43- 31,098 N 016- 15,905 E (WGS 84), ESTABLISHED.
- 0204 TROGIR PORT EASTERN APPROACH, WEST SIDE OF NEW BRIDGE ON 43-30,995 N 016-15,322 E (WGS 84), LIGHTED BUOY, LATERAL - PORT SIDE, ESTABLISHED. CHARACTERISTIC: FL R 2 SECONDS 1 MILE.
- 0203 TROGIR PORT EASTERN APPROACH, WEST SIDE OF NEW BRIDGE ON 43-31,016 N 016- 15,262 E(WGS 84), LIGHTED BUOY, LATERAL - STARBOARD SIDE, ESTABLISHED. CHARACTERISTIC: FL G 2 SECONDS 1 MILE
- 0202 TROGIR PORT EASTERN APPROACH, WEST SIDE OF NEW BRIDGE ON 43-31,049 N 016-15,482 E (WGS 84), LIGHTED BUOY, LATERAL - PORT SIDE, ESTABLISHED. CHARACTERISTIC: FL R 2 SECONDS 1 MILE.
- 0201 TROGIR PORT EASTERN APPROACH, WEST SIDE OF NEW BRIDGE IN 43-31,070 N 016-15-441 E (WGS 84), LIGHTED BUOY, LATERAL - STARBOARD SIDE, ESTABLISHED. CHARACTERISTIC: FL G 2 SECONDS 1 MILE
- 0196 1 -SUTIVAN, LIGHTED WAVEGRAPH STATION IN 43-21.781'N 016-26.379'E (WGS 84), . REMOVED  
2 - SUTIVAN, LIGHTED WAVEGRAPH STATION IN 43-22.136'N 016-26.332'E (WGS 84) REMOVED.
- 0186 GAŽENICE PORT, SPECIAL MARK LIGHTED BUOY IN 44-05,742 N 015-15,349 E (WGS 84), ESTABLISHED.  
CHARACTERISTIC: FL Y 2 SECONDS 1 MILE.
- 0185 GAŽENICE PORT, SPECIAL MARK LIGHTED BUOY IN 44-05,720 N 015-15,229 (WGS 84), ESTABLISHED.  
CHARACTERISTIC: FL Y 2 SECONDS 1 MILE.
- 0184 GAŽENICE PORT, SPECIAL MARK LIGHTED BUOY IN 44-05,699 N 015-15,209 E (WGS 84), ESTABLISHED.  
CHARACTERISTIC: FL Y 2 SECONDS 1 MILE.
- 0183 GAŽENICE PORT, SPECIAL MARK LIGHTED BUOY IN 44-05,685 N 015-15,167 E (WGS 84), ESTABLISHED.  
CHARACTERISTIC: FL Y 2 SECONDS 1 MILE.
- 0182 GAŽENICE PORT, LIGHTED BUOY MAIN CANAL STARBOARD IN 44-05,673 N 015-15,218 E (WGS 84), ESTABLISHED.  
CHARACTERISTIC: FL R (2+1) 6 SECONDS 2 MILES.
- 0181 GAŽENICE PORT, LIGHTED BUOY- CARDINAL E IN 44-05,673 N 015 15,218 E (WGS 84), REMOVED.  
CHARACTERISTIC: VQ W (3) 5 SECONDS 2 MILES.
- 0180 RT PODVARA, LIGHTED MARK IN 44-02,840 N 015-18,003 E (WGS 84), ESTABLISHED.  
CHARACTERISTIC: FL G 2 SECONDS 1 MILE.
- 0179 RT PODVARA, LIGHTED MARK IN 44-02,817 N 015-17,933 E (WGS 84), ESTABLISHED.  
CHARACTERISTIC: FL G 2 SECONDS 1 MILE.
- 0177 SUSAK, PIER HEAD, PORT LIGHT IN 44-30.726N 014-18.691E (WGS 84) ESTABLISHED.  
CHARACTERISTIC: FL W 3 SECONDS 6 METERS 4 MILES. OBSCURED SECTOR FROM 127° TO 163°(036°).
- 0158 LOCAL  
MIDDLE ADRIATIC - RAVSKI KANAL  
Charts: 100-20;  
FROM JUNE 15TH UNTIL JULY 20TH 2018, WORKS ON SUBMARINE POWER CABLE BETWEEN DUGI OTOK AND RAVA ISLAND. WIDE BERTH AND REDUCED SPEED REQUESTED.
- 0157 FROM JUNE 12TH 2018 UNTIL FURTHER NOTICE, PORT LIGHT TURANJ IN 43-57,9 N 015-24,8 E, UNLIT.
- 0155 KLENOVICA HARBOUR, LIGHT IN 45-06,254N 014-50,557E (WGS84), ESTABLISHED.  
CHARACTERISTIC: FL R 3 SECONDS 5 METERS 2 MILES.
- 0144 JUNE 02ND 2018, IN BAY OF VALOVINE, WORKS OF SETTING SKY LIFT BEGINS, POSITION OF SKY LIFT WILL BE 67 METERS FROM THE COAST. NAVIGATION AND ANCHORING IN RADIUS OF 150 METERS PROHIBITED.
- 0130 WORKS IN UVALA SOLINE. WIDE BERTH REQUESTED.
- 0117 UNTIL FURTHER NOTICE, WORKS ON N SIDE OF THE ENTRANCE TO THE KANAL VLAŠKA AREA. WIDE BERTH AND SAFE DISTANCE REQUESTED.
- 0112 VTS CROATIA VHF CHANNELS IN VTS SECTOR PLOČE IS TEMPORARILY UNAVAILABLE. SHIPS REQUIRED TO PATICIPATE CAN REPORT VIA CROATIAN COASTAL RADIO STATIONS.

## VII

### NAVAREA III

Warnings originated from July 10<sup>th</sup> 2018 to July 13<sup>th</sup> 2018

#### SECTION A

##### 0552/18 INMARSAT

PLANNED INMARSAT I-3 TO I-4 MIGRATION IN 2018.

1.- The International Maritime Organization (IMO), the International Hydrographic Organization (IHO), and the World Meteorological Organization (WMO) inform the maritime community of the planned INMARSAT I-3 to I-4 satellite migration in 2018, as follows:

A.- Atlantic ocean region west (AORW) completed on 09 May 2018.

B.- Pacific ocean region (POR) on 29 August 2018 at 0600 UTC.

C.- Atlantic ocean region east (AORE) end Q3 2018.

D.- Indian ocean region (IOR) end Q4 2018.

2.- For further details of the satellite migration plan and new satellite footprints consult INMARSAT at [HTTPS://WWW.INMARSAT.COM/I-3-to-I-4-SERVICES-MIGRATION](https://www.inmarsat.com/I-3-to-I-4-SERVICES-MIGRATION).

3.- Cancel NAVAREA III 0539/18 and this paragraph.

##### 0553/18 EASTERN MEDITERRANEAN SEA - EGYPT

1.- Seismic survey operations by MV "SANCO ATLANTIC" till 10 NOV18 in area bounded by

31-46.00N 025-25.05E

33-12.65N 026-08.42E

33-25.01N 028-59.38E

33-02.10N 029-07.73E

33-28.34N 030-38.34E

32-49.45N 032-51.99E

31-28.03N 033-58.00E

31-18.08N 032-38.85E

31-40.58N 031-54.68E

31-46.48N 031-10.45E

31-21.48N 029-22.25E

31-03.49N 029-14.03E.

2.- Vessel is streaming gear at 12000 meters in length marked by flashing tail buoy.

3.- MV "SANCO SEA" and MV "EDT ARGONAUT" in attendance, operating on vhf ch 72.

4.- Requested to provide minimum of 9 NM astern, 3 NM ahead and abeam.

5.- Cancel this message on 102359 UTC NOV18.

6.- Cancel NAVAREA III 0536/18 and this paragraph.

##### 0554/18 AEGEAN SEA

Cancel NAVAREA III 0546/18 and this message.

##### 0555/18 BLACK SEA - TURKEY

1.- Firing exercises, 13 thru 22 JUL18, from 0845 UTC to 1530 UTC, in area bounded by:

42-01.88N 035-11.35E

42-14.53N 035-17.80E

42-23.98N 038-35.15E

42-20.32N 038-48.92E

41-31.82N 038-48.67E

41-49.05N 035-17.65E.

Wide berth requested.

2.- Cancel this message on 221630 UTC JUL18.



## VII

### **0556/18 BLACK SEA - TURKEY**

1.- Firing exercises, 13 thru 22 JUL18, from 0845 UTC to 1530 UTC, in area bounded by:

41-44.65N 035-40.49E

42-02.28N 036-16.14E

42-32.92N 035-52.24E

42-45.10N 035-15.13E

42-08.71N 034-59.07E.

Wide berth requested.

2.- Cancel this message on 221630 UTC JUL18.

### **0557/18 EASTERN MEDITERRANEAN SEA**

1.- Gunnery exercise, 13 JUL18 from 1200 UTC to 2359 UTC, in area bounded by:

34-22.0N 028-25.0E

34-07.0N 028-48.0E

33-48.0N 028-30.0E

34-03.0N 028-07.0E.

Caution advised.

2.- Cancel this message on 140059 UTC JUL18.

### **0558/18 MEDITERRANEAN AND BLACK SEAS**

NAVAREA III Warnings in force on 13 JUL18 at 0600 UTC.

2016: 0168, 0210, 0225.

2017: 0015, 0521, 0715, 0808, 0943, 1010, 1011, 1012, 1013, 1014, 1015, 1016, 1017, 1018, 1019, 1020, 1021, 1022, 1023, 1024.

2018: 0031, 0064, 0070, 0077, 0314, 0337, 0420, 0451, 0482, 0494, 0510, 0511, 0516, 0518, 0529, 0530, 0531, 0532, 0533, 0534, 0535, 0542, 0547, 0550, 0552, 0553, 0555, 0556, 0557, 0558.

1.- Only those less than 42 days old are daily broadcasted on SafetyNET at 1200 UTC and 2400 UTC.

2.- All NAVAREA III warnings in force are available on the web-site [www.armada.mde.es/ihm/](http://www.armada.mde.es/ihm/).

3.- New NAVAREA III warnings are also printed in the weekly edition of Spanish Notices to Mariners (section 5).

4.- Cancel this message on 232359 UTC JUL18.

5.- Cancel NAVAREA III 0551/18 and this paragraph.

Summary of drilling rigs updated to NAVAREA III 0558/18 warning

*Adriatic Sea-Ionian Sea.*

Unknown	40-50.0N	018-17.0E
Bonaccia	43-36.0N	014-21.2E
Steward	44-12.8N	012-46.6E
Morena I	44-13.6N	012-29.0E
Annabella	44-13.7N	013-04.4E
Ika-A	44-21.5N	013-29.3E
Ida-B	44-26.8N	013-28.8E
Armida I	44-28.5N	012-27.2E
Unknown	44-30.0N	013-00.0E
Irina	44-31.7N	013-22.8E
Ana	44-41.0N	013-16.1E
Ivana B	44-41.2N	013-13.1E
Vesna	44-41.2N	013-19.1E
Ivana E	44-44.7N	013-14.8E
Izabela South	44-57.5N	013-09.1E
Ocean King	44-58.5N	013-08.0E
Izabela North	44-58.8N	013-07.8E



**VIII**  
**OBAVIJESTI**  
*Information*

Errata

Oglas za pomorce br. 6 (lipanj) 2017.  
str. 15

U ispravku 50 - 6/18 točna stranica glasi: 74.


U ispravku 51 - 6/18 točna stranica glasi: 74.

U ispravku 62 - 6/18 točan broj poništenog ispravka glasi: 18(T) - 7/16.

**Obavijesti za Male karte:**  
***Information for Small Craft Charts:***

---


**MK - 5 Otok Krk, uvala Sapan: podmorski ispust otpadnih voda**

Ucrtati  spajanjem pozicija:

a) 45°12'22.4"N - 14°32'50.4"E (kopno)

b) 45°12'35.6"N - 14°32'05.2"E

***Krk island, Sapan cove: submarine sewer outfall***


Insert  by joining:

a) 45°12'22.4"N - 14°32'50.4"E (land)

b) 45°12'35.6"N - 14°32'05.2"E

---


**MK - 5 Otok Krk, rt Čuf: podmorski ispust otpadnih voda**

Ucrtati  spajanjem pozicija:

a) 45°09'03.5"N - 14°31'36.2"E (kopno)

b) 45°09'03.6"N - 14°31'04.2"E

***Krk island, Čuf cape: submarine sewer outfall***


Insert  by joining:

a) 45°09'03.5"N - 14°31'36.2"E (land)

b) 45°09'03.6"N - 14°31'04.2"E

---


**MK - 5 Otok Krk, Klimno: podmorski ispust otpadnih voda**

Ucrtati  spajanjem pozicija:

a) 45°09'37.1"N - 14°38'55.1"E (kopno)

b) 45°09'58.3"N - 14°39'15.9"E

***Krk island, Klimno: submarine sewer outfall***


Insert  by joining:

a) 45°09'37.1"N - 14°38'55.1"E (land)

b) 45°09'58.3"N - 14°39'15.9"E

---


**MK-6, MK-7 Otok Krk, rt Crnika: podmorski ispust otpadnih voda**

Ucrtati  spajanjem pozicija:

a) 45°00'46.1"N - 14°33'56.6"E (kopno)

b) 45°00'27.2"N - 14°33'31.3"E

***Krk island, Crnika cape: submarine sewer outfall***


Insert  by joining:

a) 45°00'46.1"N - 14°33'56.6"E (land)


b) 45°00'27.2"N - 14°33'31.3"E

---




**MK-6, MK-7 Otok Krk, Punat: podmorski ispust otpadnih voda**Ucrtati  spajanjem pozicija:


- a) 45°00'31.7"N - 14°37'34.6"E (kopno)  
 b) 45°00'24.6"N - 14°37'12.6"E

**Krk island, Punat: submarine sewer outfall**Insert  by joining:


- a) 45°00'31.7"N - 14°37'34.6"E (land)  
 b) 45°00'24.6"N - 14°37'12.6"E

**MK - 7 Otok Krk, Baška: podmorski ispust otpadnih voda**Ucrtati  spajanjem pozicija:


- a) 44°57'51.2"N - 14°45'12.5"E (kopno)  
 b) 44°57'42.7"N - 14°45'34.3"E

**Krk island, Baška: submarine sewer outfall**Insert  by joining:

- a) 44°57'51.2"N - 14°45'12.5"E (land)  
 b) 44°57'42.7"N - 14°45'34.3"E


**MK - 7 Otok Krk, Baška: podmorski ispust otpadnih voda**Ucrtati  spajanjem pozicija:

- a) 44°58'06.7"N - 14°46'35.2"E (kopno)  
 b) 44°57'57.2"N - 14°46'34.6"E


**Krk island, Baška: submarine sewer outfall**Insert  by joining:




- a) 44°58'06.7"N - 14°46'35.2"E (land)  
 b) 44°57'57.2"N - 14°46'34.6"E

**MK - 8 Otok Susak, glava lukobrana: novo svjetlo, karakteristika, sektor potamnjenja**


- Ucrtati  na 44°30'44"N - 014°18'58"E i upisati B Bl 3s 6m 4M
- Na poziciju pod 1. ucrtati granice sektora potamnjenja 127° i 163° duljine 4900 metara, međusobno ih spojiti u smjeru kretanja kazaljke na satu lukom polumjera 4300 metara i na luku napisati: Pot

**Susak island, pier head: new light, characteristic, obscured sector**

- Insert  in 44°30'44"N - 014°18'58"E and B Bl 3s 6m 4M
- To light position ad 1. plot limits of obscured sector 127° and 163° line length 4900 metres, connect limits of sector with arch semidiameter 4300 metres and insert: Pot

**MK - 13 Podvara, Sukošan: lateralna oznaka, desna strana**Ucrtati  i Z Bl na 44°02.8'N - 015°18.2'E.**Podvara, Sukošan: lateral mark, starboard hand**Insert  and Z Bl in 44°02.8'N - 015°18.2'E.**MK - 15 Skradin: podmorski cjevovod**Ucrtati  spajanjem pozicija:

- a) 43°48.95'N - 15°55.80'E (kopno)  
 b) 43°48.85'N - 15°55.85'E (kopno)

**Skradin: submarine pipeline**Insert  by joining:

- a) 43°48.95'N - 15°55.80'E (land)  
 b) 43°48.85'N - 15°55.85'E (land)

**MK - 27 Otočić Gospa od Škrpjela: toponim**

Upisati GOSPA OD ŠKRPJELA na približno 42°29.2'N - 018°41.7'E.



**Gospa od Škrpjela, islet: toponym**

Insert GOSPA OD ŠKRPJELA in vicinity 42°29.2'N - 018°41.7'E.



## VIII

---

**MK - 27**      **Otočić Gospa od Škrpjela: svjetlo, karakteristika**  
Ucrtati  i C Bl(2) 6s 5m 6M na približno 42°29.2'N - 018°41.6'E.  
*Gospa od Škrpjela, islet: light, characteristic*  
Insert  and C Bl(2) 6s 5m 6M in vicinity 42°29.2'N - 018°41.6'E.

---

**MK - 27**      **Otočić Sveti Đorđe: toponim**  
Upisati SVETI ĐORĐE na približno 42°29.1'N - 018°41.8'E.  
*Sveti Đorđe, islet: toponym*  
Insert SVETI ĐORĐE in vicinity 42°29.1'N - 018°41.8'E.

---





# OBRAZAC ZA OBAVIJESTI

## *Note for information*

Molimo pomorce da, koristeći ovaj standardni obrazac, obavijeste Nautički odjel Hrvatskog hidrografskog instituta o otkrivenim opasnostima za plovidbu, uočenim promjenama na pomoćnim navigacijskim sredstvima i predlože potrebne promjene na kartama i navigacijskim publikacijama.

*Mariners are requested to use this standard form to notify the Hydrographic Institute of the Republic of Croatia, Nautical Department, about discovered dangers to navigation, changes observed in aids to navigation, or corrections to charts and publications seen to be necessary.*

Mjesto:

Place: .....

Datum:

Date: .....

Ime pošiljatelja (ime broda):

Name of sender (Name of ship): .....

Adresa ili pozivni znak i zastava broda:

Address or ship's call sign and flag: .....

Predmet:

Subject: .....

Prava ili procijenjena pozicija:

True or approx. position: .....

Karta ili publikacija:


Chart or publication: .....

Posljednji primljeni Oglas za pomorce:

Latest "Oglas za pomorce" received: .....

Sadržaj obavijesti:

Details:



POTPIS:  
*SIGNATURE:* .....

Hrvatski hidrografski institut, Nautički odjel, Zrinsko-Frankopanska 161, 21000 Split, tel.: +385/0/21/308-845, 098233450, fax: +385/0/21/347-208, e-mail: naut@hhi.hr

*Hydrographic Institute of the Republic of Croatia, Nautical Department, Zrinsko-Frankopanska 161, 21000 Split, Croatia, tel.: +385/0/21/308-845, 098233450, fax: +385/0/21/347-208, email: naut@hhi.hr*

**POPIS POMORSKIH KARATA I NAVIGACIJSKIH PUBLIKACIJA**  
*List of nautical charts and publication*

**POMORSKE KARTE / Charts**

**NAVIGACIJSKE KARTE**

*Nautical charts*

Karta pomorska 100-15  
Karta pomorska 100-16  
Karta pomorska 100-17  
Karta pomorska 100-18  
Karta pomorska 100-19  
Karta pomorska 100-20  
Karta pomorska 100-21  
Karta pomorska 100-22  
Karta pomorska 100-23  
Karta pomorska 100-24  
Karta pomorska 100-25  
Karta pomorska 100-26  
Karta pomorska 100-27  
Karta pomorska 100-28  
  
Karta pomorska 300-31  
Karta pomorska 300-32  
Karta pomorska 300-33  
Karta pomorska 300-34  
Karta pomorska 300-35  
Karta pomorska 300-36  
Karta pomorska 300-37  
  
Karta pomorska 11  
Karta pomorska 13  
Karta pomorska 14  
Karta pomorska 15  
Karta pomorska 16  
Karta pomorska 17  
Karta pomorska 18  
Karta pomorska 20  
Karta pomorska 22  
Karta pomorska 32  
Karta pomorska 37  
Karta pomorska 47  
Karta pomorska 50  
Karta pomorska 63  
Karta pomorska 83  
  
Karta pomorska 101  
Karta pomorska 102  
Karta pomorska 108/INT 301  
Karta pomorska 109/INT 302  
  
Karta pomorska INT 3410  
Karta pomorska INT 3412  
Karta pomorska INT 3414  
  
Karta pomorska 50-3  
Karta pomorska 50-4  
Karta pomorska 50-20  
  
Karta pomorska 512  
Karta pomorska 518  
Karta pomorska 525  
Karta pomorska 533  
Karta pomorska 534  
Karta pomorska 535

Komplet malih karata - 1. dio  
Komplet malih karata - 2. dio

**INFORMATIVNE  
I POMOĆNE KARTE**

*Thematic and auxiliary charts*

Tematska karta 950 VTS  
Informativna karta 101 INFO, 2012  
Karta batimetrijska B 100  
  
Karta pomorska 10  
Karta pomorska 100-29  
Karta pomorska 100-30  
  
Karta pomorska 151  
Karta pomorska 152  
Karta pomorska 153  
Karta pomorska 154  
Karta pomorska 155  
Karta pomorska 156  
Karta pomorska 157  
Karta pomorska 158  
Karta pomorska 159  
Karta pomorska 160  
Karta pomorska 161  
Karta pomorska 171  
Karta pomorska 172  
Karta pomorska 173  
Karta pomorska 174  
Karta pomorska 175  
Karta pomorska 176  
Karta pomorska 177  
Karta pomorska 178  
Karta pomorska 179  
  
Karta pomorska 301  
Karta pomorska 302  
Karta pomorska 303  
  
Karta pomorska 401  
Karta pomorska 402  
  
Karta pomorska 501  
Karta pomorska 502  
  
Karta pomorska 532  
Karta pomorska 536

**PUBLIKACIJE / Publications**

**PRIRUČNICI ZA PLOVIDBU**

*Navigational handbooks*

PELJAR I / Sailing Directions

Peljar I - Jadransko more - istočna obala, 2012.

POPIS SVJETALA I SIGNALA ZA MAGLU / List of lights and Fog Signals

Popis svjetala (PS) i signala za maglu - Jadransko more - istočna obala, 2017.

RADIOSLUŽBA / List of Radio Signals

Radioslužba za pomorce, 2017.

KATALOG / Catalogue

Katalog pomorskih karata i nautičkih publikacija, 2013.

**NAVIGACIJSKE PUBLIKACIJE**

*Nautical publications*

Znakovi i kratice na hrvatskim pomorskim kartama 2013.  
Pomorske oznake, IALA sustav  
Nautičke tablice, 1999.  
Nautički godišnjak 2018.  
Identifikator zvijezda, 1991.  
Tablice morskih mijena, Jadransko more - istočna obala 2018.

PELJAR ZA MALE BRODOVE / Leisure Products

Peljar za male brodove, prvi dio, Piranski zaljev - Virsko more 2002.  
Peljar za male brodove, drugi dio, Sedmovrača - Rt Oštra 2003.  
Portolano per piccole imbarcazioni I. parte  
Portolano per piccole imbarcazioni II. parte  
Adriatic sea pilot volume I.  
Adriatic sea pilot volume II.  
Adrianautikführer für kleine Schiffe I. Teil  
Adrianautikführer für kleine Schiffe II. Teil

**PUBLIKACIJE ZA AŽURIRANJE**

*Updating publications*

Oglas za pomorce - OZP  
Peljar I. - Jadransko more - istočna obala - Pregled ispravaka  
Popis svjetala i signala za maglu, 2017 - Pregled ispravaka  
Popis svjetala i signala za maglu, 2017 - Pregled privremenih (P)  
i (T) ispravaka  
Peljar za male brodove - prvi dio: Pregled ispravaka  
Peljar za male brodove - drugi dio: Pregled ispravaka  
Adriatic sea pilot volume I. - Summary of corrections  
Adriatic sea pilot volume II. - Summary of corrections

**PRODAJA KARATA I NAVIGACIJSKIH PUBLIKACIJA**  
*Sales of charts and nautical publications*

1. **MARINA STORES**, [www.marinastores.hr](http://www.marinastores.hr)
  - Marina Stores **Zagreb**, Cvjetna cesta 11, 10000 Zagreb, +385 (0)1 6183 342, +385 (0)1 6183 341, [zagreb@lalizas.com](mailto:zagreb@lalizas.com),
  - Marina Stores **Šibenik**, Obala dr. Franje Tuđmana 2, 22000 Šibenik, +385 (0)22 212268, +385 (0)22 212268, [sibenik@lalizas.com](mailto:sibenik@lalizas.com),
  - Marina Stores **Dubrovnik**, Na Skali 4, 20236 Mokošica-Dubrovnik, +385 (0)20 454073, +385 (0)20 454073, [dubrovnik@lalizas.com](mailto:dubrovnik@lalizas.com),
  - Marina Stores **Pula**, Riva 14, 52000 Pula, +385 (0)52 210904, +385 (0)52 210904, [pula@lalizas.com](mailto:pula@lalizas.com),
  - Marina Stores **Rijeka**, M. Barača 3, 51000 Rijeka, +385 (0)51 343173, +385 (0)51 343173, [rijeka@lalizas.com](mailto:rijeka@lalizas.com),
  - Marina Stores **Zadar**, Franka Lisice 91, 23000 Zadar, +385 (0)23 302147, +385 (0)23 302147, [zadar@lalizas.com](mailto:zadar@lalizas.com)
  - Marina Stores **Makarska**, Kralja Zvonimira 3, 21300 Makarska, +385 (0)21 679389, +385 (0)21 679389, [makarska@lalizas.com](mailto:makarska@lalizas.com)
  - Marina Stores **Dubrovnik**, Gruž, Obala Pape Ivana Pavla II 24, 20000 Dubrovnik, +385 (0)20 313063, +385 (0)20 313063, [gruz@lalizas.com](mailto:gruz@lalizas.com)
  - Marina Stores **Biograd na Moru**, Kralja Petra Svačića 14, 23210 Biograd na Moru, +385 (0)23 700866, +385 (0)23 700866, [biograd@lalizas.com](mailto:biograd@lalizas.com)
  - Marina Stores **Trogir**, Put Cumbrijana 22, 21220 Trogir, +385 (0)21 883031, +385 (0)21 883031, [trogir@lalizas.com](mailto:trogir@lalizas.com)
  - Marina Stores **Vodice**, Artina bb, 22211 Vodice, +385 (0)22 247544, +385 (0)22 247544, [vodice@lalizas.com](mailto:vodice@lalizas.com)
  - Marina Stores **Split**, Lovački put 1, 21000 Split, +385 (0)21 566683, +385 (0)21 566683, [split@lalizas.com](mailto:split@lalizas.com)
  
2. **DOMINOVIĆ**, Zagreb, Hrvatske bratske zajednice 4, zgrada NSK, 10001 Zagreb, +385 (0)1 6150 315, +385 (0)1 6130 111, [dominovic@dominovic.hr](mailto:dominovic@dominovic.hr), [www.hhi.hr/partner-webshop-dominovic](http://www.hhi.hr/partner-webshop-dominovic)
  
3. **INVENTING**, Zagreb, Palinovečka 19f, 10000 Zagreb, +385 (0)1 6523 921, +385 (0)1 6523 921, [inventing@zg.t-com.hr](mailto:inventing@zg.t-com.hr)
  - Bernwieser Seekarten + Flight Shop, Engerthstrasse 237/10, 1020 Wien, +431 9855166, +431 9829444, [bernwieser@bernwieser.at](mailto:bernwieser@bernwieser.at), [www.bernwieser.at](http://www.bernwieser.at)
  
4. **NAVIGATORE**, Poreč, Riva Amfora 7, Červar-Porat, 52440 Poreč Hrvatska, +385 (0)52 436663, +385 (0)52 436663
  
5. **AC NAUTIK e.U.**, Anton Hubmann Platz 1, 8077 Gössendorf, +43 (0)676 3074163, [support@kuestenpatentkroatien.at](mailto:support@kuestenpatentkroatien.at), [www.kuestenpatentkroatien.at](http://www.kuestenpatentkroatien.at)
  
6. **ENCIKLOPEDIJA d.o.o.**, Visoka 8, 21000 Split
  - Prodavaonica Split, Dražanac 45, 21000 Split, +385 (0)21 398 406, [encinautika@gmail.com](mailto:encinautika@gmail.com)
  
7. **AURANI d.o.o.**, Banjol 101, 51280 Rab
  - Prodavaonica 1, Banjol 101, 51280 Rab, +385 (0)51 774 823, +385(0)51 725 450, [aurani@ri.t-com.hr](mailto:aurani@ri.t-com.hr)
  - Prodavaonica 2, Priko 40, 51550 Mali Lošinj, +385(0)51 233 399, +385(0)51 233 399, [aurani@ri.t-com.hr](mailto:aurani@ri.t-com.hr)
  
8. **DELALIJA TRGOVINA d.o.o.**, Petrovaradinska 5a, 10000 Zagreb, +385(0)1 3866 785, +385(0)98 299 880, [delalija-trgovina@zg.tcom.hr](mailto:delalija-trgovina@zg.tcom.hr), [www.delani.hr](http://www.delani.hr)
  
9. **GEOSUSTAVI**, Split, Gundulićeva 26, Dalma - Dobri, 21000 Split, +385 (0)21 582208, +385 (0)21 484556, [info@geosustavi.hr](mailto:info@geosustavi.hr), [www.geosustavi.hr](http://www.geosustavi.hr)

**Službene elektroničke pomorske navigacijske karte (ENC) Hrvatskog hidrografskog instituta dostupne su preko regionalnog koordinacijskog centra PRIMAR i njegove mreže ovlaštenih distributera [www.primar.org](http://www.primar.org)**

***Official electronic navigational charts (ENC) issued by the Hydrographic Institute of the Republic of Croatia are available through PRIMAR RENC (regional ENC coordinating centre) and its network of authorised distributors [www.primar.org](http://www.primar.org)***

**Publikacije Hrvatskog hidrografskog instituta prodaju isključivo ovlašteni distributeri.**  
***Charts and publications are sold by authorized sales agents only.***