



ISSN 0030-0713

SVEZAK 4

OGLAS ZA POMORCE

NOTICE TO MARINERS

**HRVATSKI HIDROGRAFSKI INSTITUT
SPLIT - HRVATSKA**

Travanj / April 2001.

Oglasi / Notices: 1 - 18

"OGLAS ZA POMORCE" mjesečno je izdanje. Donosi obavijesti za ažuriranje pomorskih karata i navigacijskih publikacija Hrvatskog hidrografskog instituta za Jadransko more, Jonsko more i Malteške otoke.

"OGLAS ZA POMORCE" is a monthly edition. Contains information for keeping up-to-date Croatian charts and nautical publications for Adriatic Sea, Ionian Sea and Maltese Islands.

SADRŽAJ - CONTENTS

- I.** UVODNA OBJAŠNENJA, PREGLED ISPRAVAKA
Explanatory Notes, Index of Corrections
- II.** ISPRAVCI KARATA
Corrections to Charts
- III.** ISPRAVCI PELJARA
Corrections to Sailing Directions
- IV.** ISPRAVCI POPISA SVJETALA
Corrections to List of Lights
- V.** ISPRAVCI RADIOSLUŽBE
Corrections to Radio Service
- VI.** ISPRAVCI KATALOGA
Corrections to Catalogue
- VII.** NAVIGACIJSKI RADIOOGLASI
Reprints of Radio Navigational Warnings
- VIII.** OBAVIJESTI
Information

O svim promjenama važnima za sigurnost plovidbe molimo obavijestiti: HRVATSKI HIDROGRAFSKI INSTITUT, Nautički odsjek, Zrinsko-Frankopanska 161, 21000 Split Tel.: +385/0/21/361-840, 361-792, kućni 209, Fax: 021/347-208, E-mail: dhi-naut@dhi.tel.hr, www.dhi.tel.hr / Tiskani formular je sastavni dio Oglasa.

For all changes important for the safety of navigation please notify: HYDROGRAPHIC INSTITUTE OF THE REPUBLIC OF CROATIA Nautical Department, Zrinsko-Frankopanska 161, 21000 Split, Croatia, Tel.: +385/0/21/361-840, 361-792 ext. 209, Fax: 021/347-208, E-mail: dhi-naut@dhi.tel.hr, www.dhi.tel.hr
The form, which is convenient for sending a report, is given at the end of this issue.

Godišnja pretplata / Annual Subscription: 200.00 kn

RAVNATELJ
dr. sc. Zvonko Gržetić

I
Uvodna objašnjenja
Explanatory Notes

RADIOOGLASE za istočni dio Jadrana svakodnevno odašiljaju hrvatske obalne radiopostaje.

RADIO NAVIGATIONAL WARNINGS for east Adriatic coast are broadcasted daily by Croatian coastal radio stations.

DUBINE I VISINE određene su u metrima. Dubine se odnose na srednju razinu nižih niskih voda živih morskih mijena, a visine na srednju morskú razinu.

DEPTHS are in meters and are reduced to Chart Datum which is Mean Lower Low Water Springs.

HEIGHTS are above Mean Sea Level.

SEKTORI VIDLJIVOSTI svjetala i pokriveni smjerovi imaju vrijednost more-kopno (otok), ako nije drugačije naglašeno. Daljina vidljivosti svjetala izražena je u nautičkim miljama za visinu motriteljeva oka (5m).

SECTORS OF LIGHTS. The limits of sectors and areas of visibility, and the alignment of direction lights and leading lights are given as seen from seaward. Range in nautical miles is given for the height of eye of the observer - 5 metres.

Svi oglasi za ispravak karata iz prethodne godine objavljuju se u OZP za siječanj tekuće godine.

All Notices for correction to charts of previous year are printed in January issue of the current year.

OZP	Oglas za pomorce	- Notices to Mariners
PS	Popis svjetala i signala za maglu	- List of Lights
RS	Radioslužba	- Radio Service
RO	radiooglas	- Radio warnings
M	nautička milja	- Nautical mile
AN		- Avvisi ai Naviganti
ANM		- Admiralty Notices to Mariners
L/L		- Admiralty List of Lights
(P)	prethodni oglasi	- Preliminary Notices
(T)	privremeni oglasi	- Temporary Notices
HHI	Hrvatski hidrografski institut	- Hydrographic Institute of the Republic of Croatia
MK	male karte	

I
Pregled ispravaka
Index of corrections

Karte <i>Charts</i>	Oglas broj <i>Notices No.</i>	Publikacije <i>Publications</i>	Oglas broj <i>Notice No.</i>
101.....	3	Peljar I.....	7, 8, 9, 10
300-31	3	Popis svjetala	11
INT 3410.....	3	Radioslužba.....	12, 13
100-18	2, 3	Ispravci Kataloga	14, 15, 16, 17, 18
100-27	4		
100-28	4		
50-20	5		
MK-5.....	3		
MK-6.....	2		
MK-7.....	2		
MK-26.....	4		
Znaci i skraćenice 1988.	6		

II
ISPRAVCI KARATA
Corrections to Charts

HRVATSKA - CROATIA

1 - 4/01 Puntarska Draga: podmorski cjevovod

Ucrtati podmorski cjevovod (simbol P-8) spajanjem pozicija:

a) 45° 01'38"N - 14° 38'01"E

b) 45° 01'37"N - 14° 37'31"E

Puntarska Draga: underwater pipeline

Insert underwater pipeline (symbol P-8) joining:

a) 45° 01'38"N - 14° 38'01"E

b) 45° 01'37"N - 14° 37'31"E

Karta (posljednji ispravak) - Chart (Last correction): Plan 20 PUNTARSKA DRAGA (1-9/99).

2 - 4/01 Puntarska Draga: podmorski kabel, poništenje simbola

Prekrižiti podmorski kabel (simbol P-7) na približno 45° 01.5'N - 14° 37.8'E

Puntarska Draga: underwater cable

Delete underwater cable (symbol P-7) in vicinity 45° 01.6'N - 14° 37.8'E

Karte (posljednji ispravak) - Chart (Last correction): 100-18 (1-3/01); MK-6 (1-3/01); MK-7 (1-3/01).

3 - 4/01 Riječki zaljev: potopljene podrtine neopasne za površinsku navigaciju

Ucrtati +++ na:

a) 45° 15' 57"N - 14° 19'23"E

b) 45° 16' 41"N - 14° 25'39"E

c) 45° 12' 38"N - 14° 19'05"E

d) 45° 13'16"N - 14° 22'25"E

e) 45° 09' 29"N - 14° 16'26"E

f) 45° 09'21"N - 14° 16'32"E

g) 45° 07' 43"N - 14° 15'40"E

Riječki zaljev: sunken wreck, not dangerous to surface navigation

Insert +++ in:

a) 45° 15' 57"N - 14° 19'23"E

b) 45° 16' 41"N - 14° 25'39"E

c) 45° 12' 38"N - 14° 19'05"E

d) 45° 13'16"N - 14° 22'25"E


e) 45° 09' 29"N - 14° 16'26"E

f) 45° 09'21"N - 14° 16'32"E

g) 45° 07' 43"N - 14° 15'40"E

Karte (posljednji ispravak) - Chart (Last correction): 101 (2-2/01samo/only pod/ad a;b;c;d;e i/and g); 300-31 (3-2/01samo/only pod/ad a;b;c;d;e i/and g); INT 3410 (3-2/01samo/only pod/ad; a;b;c;d;e i/and g); 100-18 (2-4/01); MK-5 (7-11/00).

4 - 4/01 Dubrovnik, luka: sidrište, granica zabrane sidrenja, karakteristika svjetla, zahvat plana 83, pilotska stanica


1. Ucrtati  spajanjem pozicija:

a) 42° 38.25'N - 18° 07.60'E

b) 42° 37.70'N - 18° 08.30'E

c) 42° 37.50'N - 18° 08.00'E

d) 42° 38.01'N - 18° 07.50'E

2. Ucrtati  spajanjem pozicija:

a) 42° 40.2'N - 18° 04.6'E

b) 42° 39.8'N - 18° 04.3'E

3. Promijeniti C 8m 3M na približno 45 39.5'N - 18 05.5'E u: C Bl(2) 3M

4. Ucrtati prikaz zahvata novog plana 83 DUBROVNIK (samo na karti 100-27) spajanjem pozicija:


a) 42° 40.8'N - 18° 01.1'E

b) 42° 40.8'N - 18° 08.8'E

c) 42° 36.7'N - 18° 08.8'E

d) 42° 36.7'N - 18° 01.1'E

U donjem lijevom uglu upisati: 83

5. Ucrtati  na 42° 37.2'N - 18° 08.4'E

Dubrovnik, harbour: anchorage area, limits of prohibited anchorage, characteristic of light, limits of new chart/Plan 83

1. Insert  joining:

a) 42° 38.25'N - 18° 07.60'E

b) 42° 37.70'N - 18° 08.30'E

c) 42° 37.50'N - 18° 08.00'E

d) 42° 38.01'N - 18° 07.50'E

2. Insert  joining:


a) 42° 40.2'N - 18° 04.6'E

b) 42° 39.8'N - 18° 04.3'E

II


3. Substitute C 8m 3M by C Bl(2) 3M in vicinity $45^{\circ} 39.5'N - 18^{\circ} 05.5'E$.
4. Insert limits of the new chart/Plan 83 DUBROVNIK (only chart 100-27) joining:
a) $42^{\circ} 40.8'N - 18^{\circ} 01.1'E$
b) $42^{\circ} 40.8'N - 18^{\circ} 08.8'E$
c) $42^{\circ} 36.7'N - 18^{\circ} 08.8'E$
d) $42^{\circ} 36.7'N - 18^{\circ} 01.1'E$

Insert 83 below in left hand corner.


5. Insert  in $42^{\circ} 37.2'N - 18^{\circ} 08.4'E$

Karte (posljednji ispravak) - Charts (Last correction): 100-27(8-9/00); 100-28 (4-7/00); MK-26 (4-7/00)

5 - 4/01 Dubrovnik, luka: sidrišta, iznosi dubina na plićinama, granica zabrane sidrenja, sektor svjetla, karakteristika svjetla, podmorski kabeli, označena visina objekta, zahvat plana 83

1. Ucrtati  spajanjem pozicija:

- a) $42^{\circ} 38.25'N - 18^{\circ} 07.60'E$
b) $42^{\circ} 37.70'N - 18^{\circ} 08.30'E$
c) $42^{\circ} 37.50'N - 18^{\circ} 08.00'E$
d) $42^{\circ} 38.01'N - 18^{\circ} 07.50'E$

2. Ucrtati  na približno $42^{\circ} 37.90'N - 18^{\circ} 07.55'E$.

3. Promijeniti:

- a) 4_5 na $42^{\circ} 39.50'N - 18^{\circ} 05.18'E$ u: 4_2
b) 7_4 na $42^{\circ} 39.08'N - 18^{\circ} 03.60'E$ u: 4_3
c) 9_8 na $42^{\circ} 39.03'N - 18^{\circ} 03.70'E$ u: 6_4

4. Prekrižiti 8_9 na $42^{\circ} 39.7'N - 18^{\circ} 03.65'E$

5. Ucrtati  spajanjem pozicija:

- a) $42^{\circ} 40'09.5''N - 18^{\circ} 04'34.5''E$
b) $42^{\circ} 39'52.0''N - 18^{\circ} 04'15.0''E$
c) $42^{\circ} 39'50.0''N - 18^{\circ} 04'14.5''E$

6. Ucrtati crtkano na poziciju svjetla Rt Kantafig (PS 725/E3602) $42^{\circ} 40.0'N - 18^{\circ} 05.0'E$:

- a) smjerove crvenog sektora 325° i 118 duljine 1.2 M. Smjerove međusobno spojiti lukom polumjera 0.5 M i na luku upisati: Crveno
b) smjerove zelenog sektora 118° i 247 duljine 1.2 M. Smjerove međusobno spojiti lukom polumjera 0.5 M i na luku upisati: Zeleno

7. Upisati C Bl 3s 6m 4M na približno $42^{\circ} 40.3'N - 18^{\circ} 05.9'E$ (Mokošica, PS 727/E3604).

8. Ucrtati:

- a) podmorski kabel izvan uporabe (simbol P-7b) od pozicije na obali $Wp=32.0^{\circ}$; $d=0.3M$ od svjetla Rt Kantafig, u smjeru 156.5 do obalne crte Batahovina.

- b) podmorski kabel (simbol P-7) spajanjem pozicija na obali: $Wp=57.5^{\circ}$; $d=320m$ od svjetla Mokošica i $Wp=117^{\circ}$; $d=0.2M$ od svjetla Mokošica


9. Promijeniti visinu objekta 89 na $42^{\circ} 37.73'N - 18^{\circ} 07.30'E$ u: 97

10. Prekrižiti granice prikaza plana 333 i broj 333

11. Ucrtati prikaz zahvata novog plana 83 DUBROVNIK spajanjem pozicija:

- a) $42^{\circ} 40.8'N - 18^{\circ} 01.1'E$
b) $42^{\circ} 40.8'N - 18^{\circ} 08.8'E$
c) $42^{\circ} 36.7'N - 18^{\circ} 08.8'E$
d) $42^{\circ} 36.7'N - 18^{\circ} 01.1'E$


U donjem lijevom uglu upisati: 83

12. Ucrtati  na $42^{\circ} 37.2'N - 18^{\circ} 08.4'E$

Dubrovnik, harbour: anchorage area, depths, limits of prohibited anchorage, sector and characteristic of light, underwater cable, height, limits of new chart/Plan 83

1. Insert  joining:

- a) $42^{\circ} 38.25'N - 18^{\circ} 07.60'E$
b) $42^{\circ} 37.70'N - 18^{\circ} 08.30'E$
c) $42^{\circ} 37.50'N - 18^{\circ} 08.00'E$
d) $42^{\circ} 38.01'N - 18^{\circ} 07.50'E$

2. Insert  in vicinity $42^{\circ} 37.90'N - 18^{\circ} 07.55'E$.

3. Substitute:

- a) 4_5 in $42^{\circ} 39.50'N - 18^{\circ} 05.18'E$ u: 4_2
b) 7_4 in $42^{\circ} 39.08'N - 18^{\circ} 03.60'E$ u: 4_3
c) 9_8 in $42^{\circ} 39.03'N - 18^{\circ} 03.70'E$ u: 6_4

4. Delete 8_9 in $42^{\circ} 39.7'N - 18^{\circ} 03.65'E$

5. Insert  joining:

- a) $42^{\circ} 40'09.5''N - 18^{\circ} 04'34.5''E$
b) $42^{\circ} 39'52.0''N - 18^{\circ} 04'15.0''E$
c) $42^{\circ} 39'50.0''N - 18^{\circ} 04'14.5''E$

6. Insert to light position Rt Kantafig (PS 725/E3602) $42^{\circ} 40.0'N - 18^{\circ} 05.0'E$

- a) directions of red sector 325 and 118 , line length 1.2 M. Connect sector limits with arch semidiameter 0.5 M and insert: Crveno
b) directions of green sector 118 and 247 line length 1.2 M. Connect sector limits with arch semidiameter 0.5 M and insert: Zeleno

II

7. Insert *C Bl 3s 6m 4M* in vicinity $42^{\circ} 40.3'N - 18^{\circ} 05.9'E$ (*Mokošica*, PS 727/E3604).

8. Insert

a) *underwater abandoned cable (symbol P-7b)* from position on the coast $Wp=32.0^{\circ}$; $d=0.3M$ from light *Rt Kantafig*, in direction *156.5* to coastline *Batahovina*.

b) *underwater cable (symbol P-7) joining positions on the coast:*

$Wp=57.5^{\circ}$; $d=320m$ from light *Mokošica* and $Wp=117^{\circ}$; $d=0.2M$ from light *Mokošica*

9. Substitute height *89* by *97* in $42^{\circ} 37.73'N - 18^{\circ} 07.32'E$.

10. Delete limits of chart/Plan *333* and number *333*.

11. Insert limits of the new chart/Plan *83 DUBROVNIK* joining:


a) $42^{\circ} 40.8'N - 18^{\circ} 01.1'E$

b) $42^{\circ} 40.8'N - 18^{\circ} 08.8'E$

c) $42^{\circ} 36.7'N - 18^{\circ} 08.8'E$

d) $42^{\circ} 36.7'N - 18^{\circ} 01.1'E$

Insert *83* below in left hand corner.

12. Insert  in $42^{\circ} 37.2'N - 18^{\circ} 08.4'E$

Karte (posljednji ispravak) - Charts (Last correction): 50-20 (10 -11/00)

6 - 4/01 **Znaci i kratice: kuponi**

Priložene kupone zalijepiti preko: a) A 3; G 14a; P 7

b) u rubrici R IZOBATE

DEPTH CONTOURS AND TINTS

lijevo ispred postojećeg simbola upisati: 1

a kupon R 2 zalijepiti pod: 2

Symbols and abbreviations: blocks

Insert the accompanying blocks on: a) A 3; G 14a; P 7

b) accompanying block R 2 ad R IZOBATE

DEPTH CONTOURS AND TINTS

Karta - Chart: Znaci i skraćenice - 1988

III
ISPRAVCI PELJARA
Corrections to Sailing Directions

PELJAR I - JADRANSKO MORE - ISTOČNA OBALA
Izdanje - Edition 1999

7 - 4/01 VAŽNIJE OBAVIJESTI I PROPISI - Republika Hrvatska: lučko peljarenje

a) Redak 01, dopuniti: Dubrovnik - Gruž, Rijeka dubrovačka, Lokrumski prolaz

b) Redak 03, dopuniti:

Mjesto ukrcavanja/iskrcavanja peljara za sidrište za putničke brodove u Lokrumskom prolazu je na 42° 37.2'N - 18° 08.4'E
str. B-39

8 - 4/01 Puntarska draga, uvala: podmorski cjevovod

Redak 50, dopuniti

stoji: ... položena su dva podmorska kabela.

treba: ... položena su dva podmorska kabela i cjevovod.

str. 95

9 - 4/01 Uvala Žrnovnica: naprave marikulture

Redak 20, promijeniti

stoji: *UPOZORENJE*: Uplovljenje nije moguće zbog naprava marikulture u cijeloj uvali. Naprave su označene plutačama.

treba: *UPOZORENJE*: Paziti pri uplovljenju na naprave marikulture označene plutačama u jugoistočnom dijelu dna uvale.

str. 119

10 - 4/01 Stara luka, Lokrumski prolaz: sidrište za putničke brodove

Redak 15, dopuniti

Putnički brodovi sidre unutar spojnice pozicija:

a) 42° 38.25'N - 18° 07.60'E

b) 42° 37.70'N - 18° 08.30'E

c) 42° 37.50'N - 18° 08.00'E

d) 42° 38.01'N - 18° 07.50'E

e) 42° 38.25'N - 18° 07.60'E

str. 295

IV
ISPRAVCI POPISA SVJETALA
Corrections to List of Lights

POPIS SVJETALA I SIGNALA ZA MAGLU
Izdanje - Edition 1998

11 - 4/01

176	Mošćenička Draga,	45 14.3	Z	7	3	Zelena kula sa stupom	(stalno svjetlo)
E2804	SE ugao pristana	14 15.7				i galerijom, 5m	

V
ISPRAVCI RADIOSLUŽBE
Corrections to Radio Service

RADIOSLUŽBA
Izdanje - Edition 1998

12 - 4/01 RIJEKA RADIO, obalna radiopostaja: promjena telefonskog broja

U navodu **RIJEKA RADIO (9AR)** prekržiti tel. brojeve: 251 949 i 251 915

Radioslužba -1998, str. 7.

13 - 4/01 SPLIT RADIO, obalna radiopostaja: promjena telefonskog broja

U navodu **SPLIT RADIO (9AS)** promijeniti tel. broj: (021) 521 440 u: (021) 389 190

Radioslužba -1998, str. 7.

VI
ISPRAVCI KATALOGA
Corrections to Catalogue

KATALOG POMORSKIH KARATA I NAVIGACIJSKIH PUBLIKACIJA
Izdanje - Edition 1998

14 - 4/01 Karta 103, JONSKO MORE: izvan snage

U navodu POPIS POMORSKIH KARATA PO GRUPAMA (str. 9) i GENERALNE KARTE (str. 15) prekriziti sve navode za kartu 103, JONSKO MORE i upisati: IZVAN SNAGE

Katalog pomorskih karata i navigacijskih publikacija 1998, str. 9 i 15.

15 - 4/01 Karta 102*, JONSKO MORE: prvo izdanje-first edition

U navodu POPIS POMORSKIH KARATA PO GRUPAMA (str. 9) za kartu 102* prekriziti indeks (*).

U navodu GENERALNE KARTE (str. 15) pod **Broj** 102* prekriziti (*), a pod **Prvo izdanje** prekriziti **u radu** i upisati: 3-2001

Katalog pomorskih karata i navigacijskih publikacija 1998, str. 9 i 15.

16 - 4/01 Karte 101, 102 i 103: poništenje grafičkog prikaza

Prekriziti prikaz i brojčane oznake (puna crvena linija) karata 101, 102 i 103.

Spojiti punom crvenom linijom postojeći crtkani prikaz karata 101 i 102 i na brojčanim oznakama prekriziti (*).

Katalog pomorskih karata i navigacijskih publikacija 1998, str. 14.

17 - 4/01 Karta 83*, DUBROVNIK: prvo izdanje-first edition

U navodu POPIS POMORSKIH KARATA PO GRUPAMA (str. 10) za kartu 83* prekriziti indeks (*).

U navodu PLANOVI (str. 33) pod **Prvo izdanje** prekriziti **u radu** i upisati: 4-2001.

Katalog pomorskih karata i navigacijskih publikacija 1998, str. 10 i 33.

18 - 4/01 Karta 83: poništenje granica prikaza

Spojiti punom crvenom linijom postojeći prikaz karte 83 i na brojčanoj oznaci 83* prekriziti (*).

Katalog pomorskih karata i navigacijskih publikacija 1998, str. 32.

VII
NAVIGACIJSKI RADIOOGLASI
RADIO NAVIGATIONAL WARNINGS

RADIOOGLASI na snazi 25. travnja 2001.

- 0075 Veli brak, plutača na 43° 31.7'N - 015° 55.0'E, nedostaje.
- 0081 Od 16. ožujka do daljnega zabranjuje se pristajanje svim plovilima na vezovima broj 12 i 13 u luci Gruž. Ploviti oprezno i smanjenom brzinom.
- 0097 Platforma IVANA B na 44° 41.2'N - 013° 13,1'E, svjetleća plutača, kardinalna W, uklonjena. Zabranjena plovidba na udaljenosti manjoj od 0,5 milje od platforme.
- 0104 Od 23. travnja do daljnega strujomjerne stanice na:
a) 43° 13.5'N - 016° 39.4'E (crvena plutača)
b) 43° 13.8'N - 016° 39.6'E (žuta plutača s radar reflektorom)
c) 43° 08.0'N - 017° 12.1'E (crvena plutača)
d) 43° 08.4'N - 017° 12.3'E (žuta plutača s radar reflektorom)
Zabranjena plovidba u polumjeru 50 metara.

RADIO NAVIGATIONAL WARNINGS in force on 25th April 2001

- 0075 Veli brak, buoy in 43° 31.7'N - 015° 55.0'E, missing.
- 0081 From March 16th till next notice berthing on the berth No. 12 and 13 in port Gruž prohibited. Wide berth and reduced speed requested.
- 0097 Oil rig IVANA B in 44° 41.2'N - 013° 13,1'E cardinal buoy W, removed. Navigation in 0,5 miles radius from oil rig prohibited.
- 0104 From April 23th till next notice current-meter stations in:
a) 43° 13.5'N - 016° 39.4'E (red buoy)
b) 43° 13.8'N - 016° 39.6'E (yellow buoy with radar reflector)
c) 43° 08.0'N - 017° 12.1'E (red buoy)
d) 43° 08.4'N - 017° 12.3'E (yellow buoy with radar reflector)
Navigation in 50 metres radius prohibited. Wide berth requested.

VII NAVAREA III

NAVAREA III radionavigacijski oglasi na snazi 24 travnja 2001. (Jadransko i Jonsko more)
NAVAREA III navigational warnings in force on April 24th 2001 (for Adriatic Sea and Ionian Sea)

Summary of Drilling Rigs updated up to NAVAREA THREE 157/2001 warning

ADRIATIC SEA - IONIAN SEA

<i>Armida 1</i>	44° 28.5'N., 012° 27.2' E
<i>Morena 1</i>	44° 13.6'N., 012° 29.0' E
<i>R.T. Mayer</i>	44° 32.8'N., 012° 29.7' E
<i>R.W. Monwel</i>	44° 12.7'N., 012° 42.3' E
<i>Steward</i>	44° 12.8'N., 012° 46.6' E
<i>Bonaccia</i>	43° 36.0'N., 014° 21.2' E
<i>Unknown</i>	44° 30.0'N., 013° 00.0' E
<i>Unknown</i>	44° 50.0'N., 018° 17.0' E
<i>Panon</i>	44° 04.1'N., 014° 00.4' E
<i>Ivana B</i>	44° 47.0'N., 013° 14.8' E
<i>Ivana E</i>	44° 44.7'N., 013° 14.8' E
<i>Ivana D</i>	44° 47.0'N., 013° 15.8' E

NAVAREA THREE warnings that remain in force on April 24th 2001

Serie 2001, nums: 118, 123, 127, 130, 134, 149, 152, 157, 168, 171, 176, 177, 178, 179, 180, 183, 184, 185 and 186.

VIII OBAVIJESTI *Information*

1. ODLUKA O PROGLAŠENJU ZAKONA O POTVRĐIVANJU MEMORANDUMA O SUGLASNOSTI IZMEĐU VLADE REPUBLIKE HRVATSKE I VLADE TALIJANSKE REPUBLIKE O USPOSTAVI ZAJEDNIČKOG SUSTAVA NADZORA POMORSKOM PLOVIDBOM NA JADRANSKOM MORU - Narodne novine broj 4 od 30. ožujka 2001.
2. UREDBA O UVJETIMA ZA PLOVIDBU I BORAVAK STRANIH BRODOVA I ČAMACA NAMIJENJENIH RAZONODI ILI ŠPORTU NA UNUTARNJIM VODAMA REPUBLIKE HRVATSKE - Narodne novine broj 34 od 13. travnja 2001.
3. Iz tiska su izašle nove karte: 102, JONSKO MORE i Plan 83 DUBROVNIK.
Karta 103, izdanje 1953. (NI 10-1972 i NN 3-1988) stavlja se izvan snage.



OBRAZAC ZA OBAVIJESTI *Note for information*

Molimo pomorce da, koristeći ovaj standardni obrazac, obavijeste Nautički odsjek Hrvatskog hidrografskog instituta o otkrivenim opasnostima za plovidbu, uočenim promjenama na pomoćnim navigacijskim sredstvima i predlože potrebne promjene na kartama i navigacijskim publikacijama.

Mariners are requested to use this standard form to notify the Hydrographic Institute of the Republic of Croatia, Nautical Department, about discovered dangers to navigation, changes observed in aids to navigation, or corrections to charts and publications seen to be necessary.

Mjesto: Datum:
Place: Date:

Ime pošiljatelja (ime broda):
Name of sender (Name of ship):

Adresa ili pozivni znak i zastava broda:
Address or ship's call sign and flag:

Predmet:
Subject:

Prava ili procijenjena pozicija:
True or approx. position:

Karta ili publikacija:
Chart or publication:

Posljednji primljeni Oglas za pomorce:
Latest "Oglas za pomorce" received:

Sadržaj obavijesti:
Details:



POTPIS:
SIGNATURE:

Hrvatski hidrografski institut, Nautički odsjek, Zrinsko-Frankopanska 161, 21000 Split, tel: +385/0/21/361-840, 361-792 kućni 209, fax: +385/0/21/347-208, E-mail: dhi-naut@dhi.tel.hr, telex: 26-270 HIRH RH.

Hydrographic Institute of the Republic of Croatia, Nautical Department, Zrinsko-Frankopanska 161, 21000 Split, Croatia, Tel: +385/0/21/361-840, 361-792 ext. 209, Fax: +385/0/21/347-208, E-mail: dhi-naut@dhi.tel.hr, Telex: 26-270 HIRH RH.

POPIS POMORSKIH KARATA I NAVIGACIJSKIH PUBLIKACIJA
List of nautical charts and publication

POMORSKE KARTE

Nautical charts

Karta pomorska 100-15
Karta pomorska 100-16
Karta pomorska 100-17
Karta pomorska 100-18
Karta pomorska 100-19
Karta pomorska 100-20
Karta pomorska 100-21
Karta pomorska 100-22
Karta pomorska 100-23
Karta pomorska 100-24
Karta pomorska 100-25
Karta pomorska 100-26
Karta pomorska 100-27
Karta pomorska 100-28
Karta pomorska 100-29
Karta pomorska 100-30
Karta pomorska 300-31
Karta pomorska 300-32
Karta pomorska 300-33
Karta pomorska 300-34
Karta pomorska 300-35
Karta pomorska 300-36
Karta pomorska 300-37
Karta pomorska 10
Karta pomorska 13
Karta pomorska 14
Karta pomorska 15
Karta pomorska 20
Karta pomorska 11
Karta pomorska 22
Karta pomorska 63
Karta pomorska 83
Karta batimetrijska B 100
Karta pomorska 101
Karta pomorska 102
Karta pomorska 108
Karta pomorska 109
Karta pomorska INT 3410
Karta pomorska INT 3412
Karta pomorska INT 3414
Karta pomorska 151
Karta pomorska 152
Karta pomorska 153
Karte pomorske 154
Karta pomorska 155
Karta pomorska 156
Karta pomorska 157
Karta pomorska 158
Karta pomorska 159
Karta pomorska 160
Karte pomorska 161
Karta pomorska 171
Karta pomorska 172
Karta pomorska 173
Karta pomorska 174
Karta pomorska 175
Karta pomorska 179
Karta pomorska 50-3
Karta pomorska 50-4
Karta pomorska 50-20

POMORSKE KARTE

Nautical charts

Karta pomorska 301
Karta pomorska 302
Karta pomorska 303
Karta pomorska 501
Karta pomorska 502
Karta pomorska 512
Karta pomorska 515
Karta pomorska 518
Karta pomorska 525
Karta pomorska 532
Karta pomorska 533
Karta pomorska 535
Karta pomorska 600-61
Karta pomorska 600-62
Karta pomorska 600-63
Karta pomorska 600-64
Komplet malih karata - I dio
Komplet malih karata - II dio

PUBLIKACIJE

Publications

Peljar Jonskog mora i Malteških otoka
Popis svjetala (PS) i signala za maglu - Jadransko more - Jonsko more - Malteški otoci, 1998.
Znaci i skraćenice na pomorskim kartama izdanja Hidrografskog instituta
Katalog pomorskih karata i navigacijskih publikacija, 1998.
Peljar I - Jadransko more - istočna obala, 1999.
Peljar II - Jadransko more - zapadna obala
Hidrografski godišnjak
Nautičke tablice, 1999.
Pomorske oznake, IALA sustav (novo izdanje)
Radio-navigacijska služba (izvan službene upotrebe)
Tablice morskih mijena, Jadransko more - istočna obala 2001.
Klimatološki atlas Jadranskog mora
Terestrička i elektronska navigacija, 1986.
Oglas za pomorce
"Andrija Mohorovičić" - izvještaj i rezultati oceanografskih istraživanja Jadranskog mora
Identifikator zvijezda (izdanje 1990)
Brodski dnevnik
Dnevnik stroja
Radioslužba 1998.
Nautički godišnjak 2001.
Priručnik za obuku radiooperatera s ograničenom ovlasti - morsko područje plovidbe A1 - ROC, 1999.

PRODAJA KARATA I NAVIGACIJSKIH PUBLIKACIJA
Sales of charts and nautical publications

1. Poduzeće **PLOVPUT** - Split, Obala Lazareta br. 1, 21000 - SPLIT, tel: +385 (0)21 355-900, fax: +385 (0)21 585-782
 - Plovno područje Pula, Lučka kapetanija Pula, 52000 - PULA, tel.: +385 (0)52 591-321
 - Plovno područje Rijeka, Senjsko pristanište br. 3, 51000 - RIJEKA, tel.: +385 (0)51 213-590
 - Plovno područje Zadar, Jurja Bijankinija br. 8, 23000 - ZADAR, tel.: +385 (0)23 250-361
 - Plovno područje Šibenik, Obala oslobođenja br. 2, 22000 - ŠIBENIK, tel.: +385 (0)22 212-268
 - Plovno područje Dubrovnik, Gruška obala br. 25, 20000 - DUBROVNIK, tel.: +385 (0)20 418-789
 - Plovno područje Dubrovnik - Ispostava Korčula, Vinka Paletina br. 176, 20260 - KORČULA, tel.: +385 (0)20 711-179
 - Plovno područje Split - Svjetioničarska postaja Ploče, Neretvanskih gusara br. 1, 20340 - PLOČE, tel.: +385 (0)20 679-271
2. **NAVAL-ADRIA**, d.o.o., Budicinova br. 7, 51000 - RIJEKA, tel/fax: +385 (0)51 267-635
Prodavaonica **NAUTIKA**, 51222 BAKAR tel/fax: +385 (0)51 761-730
3. Sveučilište u Rijeci, **Visoka pomorska škola u Rijeci**, PJ za navigacijsku i sigurnosnu opremu, Studentska br. 2, 51000 - RIJEKA, tel.: +385 (0)51 338-411 (0)51 331-520, fax: +385 (0)51 336-755
4. **INVENTING**, d.o.o., A. Pomoraca 7/V, 10000 - ZAGREB, tel/fax: +385 (0)1 6523-921
5. **MARINERA**, Obala kralja Petra Krešimira IV br. 11, 23210 - BIOGRAD NA MORU, tel: +385 (0)23 384-882
6. **MEHANIC NAUTIC**, d.o.o., Marka Marulića 12, 22243 - MURTER, tel: +385 (0)22 434-908, 435-062, fax: +385 (0)22 434-763
7. **TRINAESTICA-13**, Ulica kneza Domagoja 3, 23210 - BIOGRAD NA MORU
8. **NAUTIC, d.o.o.**, N.T.C., Zlatna luka, 23 206 - BIBINJE - SUKOŠAN, tel: +385 (0)23 393-958, mob: 098/272-650
9. **BORI LIBRA, d.o.o.**, Trg Slobode 2, 54 470 - UMAG, tel/fax: +385 (0)52 741-934
10. **NAVIGATORE**, Riva Amfora 7, Červar-Porat, 52 440 - POREČ, tel/fax: +385 (0)52 436-663
11. **NAVIS, d.o.o.**, Obala kneza Trpimira 4, 23 000 - ZADAR, tel/fax: +385 (0)23 335-025
12. **NAVIGO, d.o.o.**, Ulica Nadbiskupa Vicka Zmajevića 12, 23 000 - ZADAR, tel: +385 (0)23 214-823, fax: +385 (0)23 213-330

Publikacije Hrvatskog hidrografskog instituta prodaju isključivo ovlašteni distributeri.
Charts and publications are sold by authorized sales agents only.