



ISSN 0030-0713

SVEZAK 8

OGLAS ZA POMORCE

NOTICE TO MARINERS

**HRVATSKI HIDROGRAFSKI INSTITUT
SPLIT - HRVATSKA**

Kolovoz / August 2013.

Oglasi / Notices: 1 - 11

"OGLAS ZA POMORCE" mjesečno je izdanje. Donosi obavijesti za ažuriranje pomorskih karata i navigacijskih publikacija Hrvatskog hidrografskog instituta za Jadransko more, Jonsko more i Malteške otoke.

"OGLAS ZA POMORCE" is a monthly edition. Contains information for keeping up-to-date Croatian charts and nautical publications for Adriatic Sea, Ionian Sea and Maltese Islands.

SADRŽAJ - CONTENTS

- I.** UVODNA OBJAŠNENJA, PREGLED ISPRAVAKA
Explanatory Notes, Index of Corrections
- II.** ISPRAVCI KARATA
Corrections to Charts
- III.** ISPRAVCI PELJARA
Corrections to Sailing Directions
- IV.** ISPRAVCI POPISA SVJETALA
Corrections to List of Lights
- V.** ISPRAVCI RADIOSLUŽBE
Corrections to Radio Service
- VI.** ISPRAVCI KATALOGA
Corrections to Catalogue
- VII.** NAVIGACIJSKI RADIOOGLASI
Reprints of Radio Navigational Warnings
- VIII.** OBAVIJESTI
Information

O svim promjenama važnima za sigurnost plovidbe molimo obavijestiti: HRVATSKI HIDROGRAFSKI INSTITUT, Nautički odsjek, Zrinsko-Frankopanska 161, 21000 Split Tel.: +385/0/21/308-845, 098233450, Fax: 021/347-208, E-mail: naut@hhi.hr, www.hhi.hr / Tiskani formular je sastavni dio Oglasa.

For all changes important for the safety of navigation please notify: HYDROGRAPHIC INSTITUTE OF THE REPUBLIC OF CROATIA Nautical Department, Zrinsko-Frankopanska 161, 21000 Split, Croatia, Tel.: +385/0/21/308-845, 098233450, Fax: 021/347-208, E-mail: naut@hhi.hr, www.hhi.hr

The form, which is convenient for sending a report, is given at the end of this issue.

Godišnja pretplata / Annual Subscription: 330,00 kn

RAVNATELJ
dr. sc. Zvonko Gržetić

I

Uvodna objašnjenja *Explanatory Notes*

RADIOOGLASE za istočni dio Jadrana svakodnevno odašiljaju hrvatske obalne radiopostaje.

RADIO NAVIGATIONAL WARNINGS for east Adriatic coast are broadcasted daily by Croatian coastal radio stations.

DUBINE I VISINE određene su u metrima. Dubine se odnose na srednju razinu nižih niskih voda živih morskih mijena, a visine na srednju morsku razinu.

DEPTHS are in meters and are reduced to Chart Datum which is Mean Lower Low Water Springs.

HEIGHTS are above Mean Sea Level.

SEKTORI VIDLJIVOSTI svjetala i pokriveni smjerovi imaju vrijednost more-kopno (otok), ako nije drugačije naglašeno. Daljina vidljivosti svjetala izrađena je u nautičkim miljama za visinu motriteljeva oka (5m).

SECTORS OF LIGHTS. The limits of sectors and areas of visibility, and the alignment of direction lights and leading lights are given as seen from seaward. Range in nautical miles is given for the height of eye of the observer - 5 metres.

Svi oglasi za ispravak karata iz prethodne godine objavljuju se u OZP za siječanj tekuće godine.

All Notices for correction to charts of previous year are printed in January issue of the current year.

OZP	Oglas za pomorce	- Notices to Mariners
PS	Popis svjetala i signala za maglu	- List of Lights
RS	Radioslužba za pomorce	- Radio Service
RO	radiooglasi	- Radio warnings
M	nautička milja	- Nautical mile
AN		- Avvisi ai Naviganti
ANM		- Admiralty Notices to Mariners
L/L		- Admiralty List of Lights
(P)	prethodni oglasi	- Preliminary Notices
(T)	privremeni oglasi	- Temporary Notices
HHI	Hrvatski hidrografski institut	- Hydrographic Institute of the Republic of Croatia
MK	male karte	

I

Pregled ispravaka Index of corrections


Karte Charts	Oglas broj Notices No.	Publikacije Publications	Oglas broj Notice No.
- 100-17	1	Peljar I	5, 6
- 100-18	1	Peljar za male brodove:	
- 100-19	1	- I dio	7, 8, 9, 10, 11
- 100-20	2(T)	- II dio	Nema ispravaka - <i>Nil</i>
- 100-21	2(T), 3	Popis svjetala i signala za maglu	Nema ispravaka - <i>Nil</i>
- PLAN 533	4	Radioslužba za pomorce	Nema ispravaka - <i>Nil</i>
		Ispravci Kataloga	Nema ispravaka - <i>Nil</i>

II


ISPRAVCI KARATA *Corrections to Charts*

JADRANSKO MORE - *ADRIATIC SEA* HRVATSKA – *CROATIA*

1 - 8/13 **Plitvac Palacol, Hrid Žnjorcak:** oznaka pličine


Ucrtati  na 44°33'37"N - 014°35'10"E

Plitvac Palacol, Hrid Žnjorcak: *shallow*


Insert  in 44°33'37"N - 014°35'10"E

Karte (posljednji ispravak) - *Charts (Last correction)*: 100-17(4-7/13); 100-18(4-7/13); 100-19(4-7/13).

2(T) - 8/13 **Pirovac:** napušteno uzgajalište školjaka


Ucrtati  na 43°48,8'N - 015°40,7'E

Pirovac: *abandoned shell farm*


Insert  in 43°48,8'N - 015°40,7'E

Karte (posljednji ispravak) - *Charts (Last correction)*: 100-20(11-4/13); 100-21(6-5/13).

3 - 8/13 **Vodice:** cjevovod


Ucrtati  od 43°45,3'N - 015°46,8'E (koljeno gata) u smjeru 180° i duljini 950 metara

Vodice: *pipeline*

Insert  from 43°45,3'N - 015°46,8'E (*breakwater knee*) direction 180° and length 950 meters


Karte (posljednji ispravak) - *Charts (Last correction)*: 100-21(6-5/13).

4 - 8/13 **Vodice:** cjevovod

Ucrtati  spajanjem pozicija:

1. 43°45,3'N - 015°46,7'E (koljeno gata)
2. 43°45,2'N - 015°46,8'E
3. 43°45,1'N - 015°46,9'E
4. 43°44,9'N - 015°46,9'E
5. 43°44,8'N - 015°46,9'E

Vodice: *pipeline*

Insert  joining line

1. 43°45,3'N - 015°46,7'E (*breakwater knee*)
2. 43°45,2'N - 015°46,8'E
3. 43°45,1'N - 015°46,9'E
4. 43°44,9'N - 015°46,9'E
5. 43°44,8'N - 015°46,9'E

Karte (posljednji ispravak) - *Charts (Last correction)*: Plan 533(3-6/13).

III

ISPRAVCI PELJARA *Corrections to Sailing Directions*

PELJAR I. - JADRANSKO MORE - ISTOČNA OBALA Izdanje - *Edition 2012*

5 - 8/13 Plitvac Palacol: Upozorenje, posebna oznaka, opasan greben

Redak 15, promijeniti:

stoji: ... sjeveroistočno i jugoistočno od otočica je po jedna hrid, sjeveroistočno Hr Žnjorcak označena stupom obojanim crno iznad žutog i znakom na vrhu, dva crna stošca jedan iznad drugog, vrhovima prema gore (kardinalna N), a oko 0.3 milje istočno od njega *grebenasta pličina* (5.2 m);

treba: ... sjeveroistočno i jugoistočno od otočica je po jedna hrid, sjeveroistočno Hr Žnjorcak označena stupom obojanim u žuto i znakom X na vrhu (posebna oznaka), a oko 0.3 milje istočno od njega grebenasta pličina (5.2 m); greben opasan za navigaciju na dubini od 1,4 metra nalazi se 260 metara NW od hridi Žnjorcak;

str. 97

6 - 8/13 Paški zaljev, Veli Školj, hridi: kardinalna oznaka E

Redak 19, dodati:

Hrid Veli Školj označena je svjetlećom oznakom - crni stup sa žutim pojasom i znakom na vrhu (kardinalna E).

str. 121

III
PELJAR ZA MALE BRODOVE – I DIO
(Adriatic Sea Pilot – Volume I)
Izdanje – Edition 2002

7 - 8/13 MARTINŠĆICA: orijentacija

ORIJENTACIJA, promijeniti:

stoji: Otok Zeča oko 2 milje SW od luke, naselje u dnu uvale i svjetlo na glavi gata - crvena kula sa stupom i galerijom.

treba: Otok Zeča oko 2 milje SW od luke, naselje u dnu uvale i svjetlo na glavi gata - zelena kula sa stupom i galerijom.

str. 126

8 - 8/13 Plitvac Palacol, Oruda, otočić: poništenje

Poništava se ispravak 8-7/10.

str. 191

9 - 8/13 Plitvac Palacol, Oruda, otočić: posebna oznaka, opasan greben

U tekst pod UPOZORENJE, dodati:

...mala hrid Žnjorcak je označena stupom obojanim u žuto i znakom X na vrhu (posebna oznaka), a SE od otočića je još jedna hrid. Greben opasan za navigaciju na dubini od 1,4 metra nalazi se 260 metara NW od hridi Žnjorcak.

str. 191

10 - 8/13 Paški zaljev, Veli Školj, hridi: kardinalna oznaka E

U tekst pod UPOZORENJE, dodati:

Hridi Veli Školj označena je svjetlećom kardinalnom oznakom E.

str. 223

11 - 8/13 Paški zaljev, Veli Školj, hridi: kardinalna oznaka E

UPUTE ZA PLOVIDBU, promijeniti:

stoji: Da bi se izbjegle hridi Veli Školj, treba ploviti uz obalu podnožja brda Zaglava u pokrivenom smjeru : svjetlo na rtu Zaglava (zelena kula sa stupom i galerijom) - svjetlo na rtu Sv. Nikola (crvena kula).

treba: Da bi se izbjegle hridi Veli Školj označene svjetlećom kardinalnom oznakom E (crni stup sa žutim pojasom i oznakom na vrhu), treba ploviti uz obalu podnožja brda Zaglava u pokrivenom smjeru : svjetlo na rtu Zaglava (zelena kula sa stupom i galerijom) - svjetlo na rtu Sv.Nikola (crvena kula).
str. 223

III
PELJAR ZA MALE BRODOVE – II DIO
(Adriatic Sea Pilot – Volume II)
Izdanje – Edition 2003

Nema ispravaka - Nil

IV

ISPRAVCI POPISA SVJETALA
Corrections to List of Lights

POPIS SVJETALA I SIGNALA ZA MAGLU
Izdanje - Edition 2009

Nema ispravaka - *Nil*

V

ISPRAVCI RADIOSLUŽBE
Corrections to Radio Service

RADIOSLUŽBA ZA POMORCE
Izdanje - Edition 2012

Nema ispravaka - *Nil*

VI

ISPRAVCI KATALOGA
Corrections to Catalogue

KATALOG POMORSKIH KARATA I NAUTIČKIH PUBLIKACIJA
Izdanje - Edition 2013

Nema ispravaka - *Nil*

VII
NAVIGACIJSKI RADIOOGLASI
RADIO NAVIGATIONAL WARNINGS

RADIOOGLASI na snazi 22. kolovoza 2013. u 0900 LT (0700 UTC)

2013. godina:

- 0158 Do daljnjega Luka Šibenik, gat Vrulje, podmorski radovi.
Područje radova označeno je žutom posebnom svjetlećom oznakom i znak na vrhu na 43°43'50"N - 015°53'31"E.
Karakteristike: Žuti Bljesak 1 sekunda 1 milja.
Zabranjena je plovidba, zaustavljanje, ribarenje i sve podvodne aktivnosti u području radova.
- 0152 Pula, Zaljev Brankoras, do daljnjega strujomjerne stanice položene na dnu na:
a) 44°50,600'N - 013°48,950'E
b) 44°50,496'N - 013°48,881'E
Strujomjerne stanice označene crvenom i žutom plutačom.
Zabranjena plovidba, ribarenje, sidrenje i podvodne aktivnosti u polumjeru 100 metara od strujomjernih stanica.
- 0150 Do daljnjega strujomjerna stanica položena na dnu na poziciji 43°54.668'N - 015°27.453'E (WGS 84).
Zabranjeno sidrenje, ribarenje i kočarenje u polumjeru 100 metara od strujomjerne stanice.
- 0148 Drvenički kanal, zabranjena plovidba, sidrenje, kočarenje i sve podmorske aktivnosti u polumjeru 300 metara od pozicije 43°29,11'N " 016°10,17'E.
Ploviti oprezno.
- 0120 Do daljnjega se zabranjuje pristajanje i privez svim plovilima na Branimirovoj obali (zapadna obala) Gradske luke Split, osim na dijelu crpke za gorivo.
- 0116 Na približno 43°20,6'N - 016°57,4'E (Baško Polje) pluta cijev.
Ploviti oprezno.
- 0115 Rijeka Zrmanja, signalna oznaka br. 62, crvena, na 44°12'30,16"N - 015°39'49,89"E postavljena.
- 0113 Opasan greben na dubini od 1,4 metara, na poziciji 44°33'37"N - 014°35'10"E (260 metara NW od hridi Žnjorcak). Ploviti oprezno.

RADIO NAVIGATIONAL WARNINGS in force on August 22nd 2013 at 0900 LT (0700 UTC)

Year 2013:

- 0158 *Until next notice Šibenik, harbour, Vrulje pier, underwater works.*
Works area marked with yellow special mark and topmark in 43°43'50"N - 015°53'31"E.
Characteristic: Flash Yellow 1 second 1 mile.
Navigation, stopping, fishing and underwater activities in area prohibited.
- 0152 *Pula, Brankoras bay, untill next notice current meter station layed on the bottom in:*
a) 44°50,600'N - 013°48,950'E
b) 44°50,496'N - 013°48,881'E
Current meter station marked by red and yellow buoys.
Navigation, fishing, anchoring and underwater works in radius 100 meters from current meter station prohibited.
- 0150 *Untill next notice current meter station layed on the bottom in 43°54.668'N - 015°27.453'E (WGS 84).*
Anchoring, fishing and trawling in radius 100 meters from current meter station prohibited.
- 0148 *Drvenički kanal, navigation, anchoring, trawling and all underwater activities in radius 300 meters from position 43°29,11'N - 016°10,17'E prohibited.*
Wide berth requested.
- 0120 *Until next notice berthing prohibited for all ships in Branimirova obala (west coast), Split city port, except fuel station.*
- 0116 *In vicinity 43°20,6'N - 016°57,4'E (Baško Polje) pipe floating.*
Wide berth requested.
- 0115 *River Zrmanja, beacon No. 62, red, in 44°12'30,16"N - 015°39'49,89"E, established.*
- 0113 *Dangerous rock at a depth of 1,4 meters, in 44°33'37"N - 014°35'10"E (260 meters NW of rock Žnjorcak). Wide berth requested.*

VII
NAVAREA III

SECTION A

NAVAREA III Warnings originated from August 6th 2013 to August 12th 2013:

363/13 AZOV SEA

1.- Diving activities by vessel "AQUAMARINE I" until 20 AUG13, in area bounded by:

45-37.0N 036-43.9E

46-12.7N 037-22.4E

45-17.7N 037-36.9E.

And coast line.

2.- Cancel this message on 212359 UTC AUG13.

364/13 EASTERN MEDITERRANEAN SEA - LEBANON

1.- Firing exercises 09 AUG13 from 0530 UTC to 0830 UTC, 10 AUG13 from 1330 UTC to 1530 UTC, 11 AUG13 from 1630 UTC to 1930 UTC and 12 AUG13 from 0030 UTC to 0330 UTC, in areas bounded by:

Area 1

34-25.0N 034-00.0E

34-29.3N 034-07.0E

34-23.0N 034-19.0E

34-00.0N 034-08.0E

34-10.0N 034-00.0E.

Area 2

34-20.3N 034-23.0E

34-13.4N 034-35.4E

34-00.0N 034-33.0E

34-00.0N 034-14.0E.

2.- Cancel this message on 120430 UTC AUG13.

365/13 BLACK SEA - KERCH STRAIT

1.- Gunnery exercises 13 thru 16 AUG13 from 0430 UTC to 2000 UTC, in area bounded by:

45-03.5N 036-22.4E

44-49.5N 036-21.9E

44-45.0N 036-11.9E

44-45.0N 035.56.9E

44-49.6N 035-50.4E

45-00.0N 035-50.4E.

And coastline.

2.- Cancel this message on 162100 UTC AUG13.

366/13 MEDITERRANEAN AND BLACK SEAS

NAVAREA III Warnings in force on 12th AUG13 at 0600 UTC.

2013: 113, 175, 238, 256, 263, 282, 294, 302, 303, 321, 325, 326, 337, 342, 343, 349, 355, 359, 363, 365, 366.

1.- Only those less than 42 days old are daily broadcasted on SafetyNET at 1200 UTC and 2400 UTC.

2.- All NAVAREA III warnings in force are available on the web-site www.armada.mde.es/ihm/.

3.- New NAVAREA III warnings are also printed in the weekly edition of Spanish Notices to Mariners (section 5).

4.- Cancel this message on 192359 UTC AUG13.

VII

Summary of drilling rigs updated to NAVAREA III 366/13 warning.


Adriatic Sea-Ionian Sea.

Unknown	40°50,0'N	18°17,0'E
Bonaccia	43°36,0'N	14°21,2'E
Marica	44°04,3'N	14°00,6'E
Steward	44°12,8'N	12°46,6'E
Morena I	44°13,6'N	12°29,0'E
Annabella	44°13,7'N	13°04,4'E
Ika-A	44°21,5'N	13°29,3'E
Anamaria	44°21,8'N	13°22,5'E
Ida - B	44°26,8'N	13°28,8'E
Ida - C	44°27,7'N	13°30,3'E
Armida 1	44°28,5'N	12°27,2'E
Ida - A	44°29,7'N	13°26,7'E
Unknow	44°30,0'N	13°00,0'E
Irina	44°31,7'N	13°22,8'E
Ivana C	44°37,0'N	13°11,3'E
Ana	44°41,0'N	13°16,1'E
Ivana B	44°41,2'N	13°13,1'E
Vesna	44°41,2'N	13°19,1'E
Ivana E	44°44,7'N	13°14,8'E
Ivana K	44°44,7'N	13°18,0'E
Ivana D	44°47,0'N	13°15,8'E
Isabela South	44°57,5'N	13°09,1'E
Isabela North	44°58,8'N	13°07,8'E


VIII
OBAVIJESTI
Information

Obavijesti za Male karte:
Information for Small Craft Charts:

MK - 8, MK - 9 **Plitvac Palacol, Hrid Žnjorcak:** oznaka pličine

Ucrtati  na 44°33'37"N - 014°35'10"E


Plitvac Palacol, Hrid Žnjorcak: shallow

Insert  in 44°33'37"N - 014°35'10"E


MK - 14

Vidi ispravak 2(T) - 8/13


Pirovac: napušteno uzgajalište školjaka

Ucrtati  na 43°48,8'N - 015°40,7'E


Pirovac: abandoned shell farm

Insert  in 43°48,8'N - 015°40,7'E

MK - 15 **Vodice:** cjevovod

Ucrtati  od 43°45,3'N - 015°46,8'E (koljeno gata) u smjeru 180° i duljini 950 metara

Vodice: pipeline

Insert  from 43°45,3'N - 015°46,8'E (breakwater knee) direction 180° and length 950 meters



OBRAZAC ZA OBAVIJESTI
Note for information

Molimo pomorce da, koristeći ovaj standardni obrazac, obavijeste Nautički odsjek Hrvatskog hidrografskog instituta o otkrivenim opasnostima za plovidbu, uočenim promjenama na pomoćnim navigacijskim sredstvima i predlože potrebne promjene na kartama i navigacijskim publikacijama.

Mariners are requested to use this standard form to notify the Hydrographic Institute of the Republic of Croatia, Nautical Department, about discovered dangers to navigation, changes observed in aids to navigation, or corrections to charts and publications seen to be necessary.

Mjesto: Datum:
Place: Date:

Ime pošiljatelja (ime broda):
Name of sender (Name of ship):

Adresa ili pozivni znak i zastava broda:
Address or ship's call sign and flag:

Predmet:
Subject:

Prava ili procijenjena pozicija:
True or approx. position:

Karta ili publikacija:
Chart or publication:

Posljednji primljeni Oglas za pomorce:
Latest "Oglas za pomorce" received:

Sadržaj obavijesti:

Details:



POTPIS:

SIGNATURE:

Hrvatski hidrografski institut, Nautički odsjek, Zrinsko-Frankopanska 161, 21000 Split, tel: +385/0/21/308-845, 098233450, fax: +385/0/21/347-208, E-mail: naut@hhi.hr.

Hydrographic Institute of the Republic of Croatia, Nautical Department, Zrinsko-Frankopanska 161, 21000 Split, Croatia, Tel: +385/0/21/308-845, 098233450, Fax: +385/0/21/347-208, E-mail: naut@hhi.hr.

POPIS POMORSKIH KARATA I NAVIGACIJSKIH PUBLIKACIJA
List of nautical charts and publication

POMORSKE KARTE
Nautical charts

Karta pomorska 100-15
Karta pomorska 100-16
Karta pomorska 100-17
Karta pomorska 100-18
Karta pomorska 100-19
Karta pomorska 100-20
Karta pomorska 100-21
Karta pomorska 100-22
Karta pomorska 100-23
Karta pomorska 100-24
Karta pomorska 100-25
Karta pomorska 100-26
Karta pomorska 100-27
Karta pomorska 100-28
Karta pomorska 100-29
Karta pomorska 100-30
Karta pomorska 300-31
Karta pomorska 300-32
Karta pomorska 300-33
Karta pomorska 300-34
Karta pomorska 300-35
Karta pomorska 300-36
Karta pomorska 300-37
Karta pomorska 10
Karta pomorska 11
Karta pomorska 13
Karta pomorska 14
Karta pomorska 15
Karta pomorska 16
Karta pomorska 17
Karta pomorska 20
Karta pomorska 22
Karta pomorska 32
Karta pomorska 37
Karta pomorska 47
Karta pomorska 50
Karta pomorska 63
Karta pomorska 83
Karta batimetrijska B 100
Karta pomorska 101
Karta pomorska 102
Karta pomorska 108
Karta pomorska 109
Karta pomorska INT 3410
Karta pomorska INT 3412
Karta pomorska INT 3414
Karta pomorska 151
Karta pomorska 152
Karta pomorska 153
Karte pomorske 154
Karta pomorska 50-3
Karta pomorska 50-4
Karta pomorska 50-20

POMORSKE KARTE
Nautical charts

Karta pomorska 301
Karta pomorska 302
Karta pomorska 303
Karta pomorska 401
Karta pomorska 402
Karta pomorska 501
Karta pomorska 502
Karta pomorska 512
Karta pomorska 518
Karta pomorska 525
Karta pomorska 533
Karta pomorska 535
Karta pomorska 600-64
Komplet malih karata - I dio
Komplet malih karata - II dio

PUBLIKACIJE
Publications

Peljar Jonskog mora i Malteških otoka
Popis svjetala (PS) i signala za maglu - Jadransko more - Jonsko more - Malteški otoci, 2009.
Znaci i kratice na hrvatskim pomorskim kartama 2002.
Katalog pomorskih karata i navigacijskih publikacija, 2008.
Peljar I - Jadransko more - istočna obala, 1999.
Peljar za male brodove, prvi dio, Piranski zaljev - Virsko more 2002.
Peljar za male brodove, drugi dio, Sedmovrače - Rt Oštra 2003.
Portolano per piccole imbarcazioni I. parte
Portolano per piccole imbarcazioni II. parte
Adriatic sea pilot volume I.
Adriatic sea pilot volume II.
Adrianautikführer für kleine Schiffe I. Teil
Adrianautikführer für kleine Schiffe II. Teil
Hidrografski godišnjak
Nautičke tablice, 1999.
Pomorske oznake, IALA sustav (novo izdanje)
Tablice morskih mijena, Jadransko more - istočna obala 2011.
Klimatološki atlas Jadranskog mora
Terestrička i elektronska navigacija, 1986.
Oglas za pomorce
"Andrija Mohorovičić" - izvještaj i rezultati oceanografskih istraživanja Jadranskog mora
Identifikator zvijezda (izdanje 1991)
Brodski dnevnik
Dnevnik stroja
Radioslužba 2012.
Nautički godišnjak 2013.
Priručnik za obuku radiooperatera s ograničenom ovlasti - morsko područje plovidbe A1 - ROC, 1999.
"Živi arhipelag u Hrvatskoj" - sjeverni, srednji i južni dio (hrvatski, engleski, njemački, talijanski)
Nautički priručnik s planovima luka: ZADARSKI ARHIPELAG, 2005 (hrvatski, francuski, engleski, njemački, talijanski)
101 INFO - Istočna obala Jadrana, informativna karta za nautičare, 2012.
"Jadranski arhipelag, akvatorij Split" (hrvatski i engleski)

PRODAJA KARATA I NAVIGACIJSKIH PUBLIKACIJA
Sales of charts and nautical publications

1. **NAVAL-ADRIA**, d.o.o, Budicinova 7, 51000 Rijeka, tel. i fax. +385 (0)51 267635
• Prodavaonica Nautika, 51222 Bakar, tel. i fax. +385 (0)51 761730, e-mail naval-adria@ri.htnet.hr
2. **GEOSUSTAVI**, d.o.o. Gundulićeva 26, 21000 Split, tel. +385 (0)21 582208, fax. +385 (0)21 484556, e-mail info@geosustavi.hr
3. **DOMINOVIĆ**, d.o.o, Trg hrvatske bratske zajednice b.b (NSK), 10000 Zagreb, tel. +381 (0)1 6150315, fax. +385 (0)1 6130111,
e-mail dominovic@dominovic.hr
4. **LALIZAS MARINA** d.o.o, Kopilica 5, 21000 Split
Mreža prodavaonica:
 - Prodavaonica 1 - Split, Obala Lazareta 1, 21000 Split, tel. i fax. +385 (0)21 344371
 - Prodavaonica 2 - Split, Kopilica 5, 21000 Split, tel. +385 (0)21 490709 i fax. +385 (0)21 339060
 - Prodavaonica 3 - Zadar, Jurja Bijanikinija 9, 23000 Zadar, tel. i fax. +385 (0)23 254458
 - Prodavaonica 4 - Zagreb, Cvjetna cesta 11, 10000 Zagreb, tel. +385 (0)1 6183342, fax +385 (0)1 6183341
 - Prodavaonica 5 - Šibenik, Obala dr. Franje Tuđmana 2, 22000 Šibenik, tel. i fax. +385 (0)22 212268
 - Prodavaonica 6 - Dubrovnik (Mokošica), Na Skali 4, 20236 Mokošica - Dubrovnik, tel. i fax. +385 (0)20 454073
 - Prodavaonica 7 - Pula, Riva 14, 52100 Pula, tel. +385 (0)52 210904
 - Prodavaonica 8 - Rijeka, M. Barača 3, 51000 Rijeka, tel. i fax. +385 (0)51 343173
 - Prodavaonica 9 - Zadar, Vlatka Mačeka 6, 23000 Zadar, tel. +385 (0)23 302147
 - Prodavaonica 10 - Split, Branimirova obala 2, 21000 Split, tel. +385 (0)21 398407
 - Prodavaonica 11 - Makarska, Kralja Zvonimira 3, 21300 Makarska, tel. i fax. +385 (0)21 679389
 - Prodavaonica 12 - Dubrovnik (Gruž), Obala Pape Ivana Pavla II br. 24, 20000 Dubrovnik, tel. +385 (0)20 313063, fax. +385 (0)20 313067
 - Prodavaonica 13 - Biograd na Moru, Kralja Petra Svačića 14, 23210 Biograd na Moru, tel. i fax. +385 (0)23 700866
 - Prodavaonica 14 - Trogir, Put Cumbrijana 22, 21220 Trogir, tel. i fax. +385 (0)21 883031
5. **INVENTING**, d.o.o, Palinovečka 19f, 10000 Zagreb, tel. i fax. +385 (0)1 6523921, e-mail: inventing@zg.t-com.hr
6. **NAVIGATORE**, t.o, Riva Amfora 7, Červar-Porat, 52440 Poreč, tel. i fax. +385 (0)52 436663
7. **TRINAESTICA - 13**, t.o, Ulica kneza Domagoja 3, 23210 Biograd na moru, tel. +385 (0)23 383219
8. **MARINERA**, Obala kralja Petra Krešimira IV br. 11, 23210 Biograd na moru, tel. i fax. +385 (0)23 384882

Hrvatski hidrografski institut izdaje i službene elektroničke karte (ENC). Dostupne su preko naših distributera C-MAP by Jeppesen na www.c-map.no i Primar na www.primar.no

Official Electronic Navigational Charts (ENC) produced by the Hydrographic Institute of Croatia are available via our authorized distributors: C-MAP by Jeppesen on www.c-map.no and Primar on www.primar.no

Publikacije Hrvatskog hidrografskog instituta prodaju isključivo ovlaštteni distributeri.
Charts and publications are sold by authorized sales agents only.