



ISSN 0030-0713

SVEZAK 11

OGLAS ZA POMORCE

NOTICE TO MARINERS

**HRVATSKI HIDROGRAFSKI INSTITUT
SPLIT - HRVATSKA**

Studeni / November 2000.

Oglasi / Notices: 1 - 31

"OGLAS ZA POMORCE" mjesečno je izdanje. Donosi obavijesti za ažuriranje pomorskih karata i navigacijskih publikacija Hrvatskog hidrografskog instituta za Jadransko more, Jonsko more i Malteške otoke.

"OGLAS ZA POMORCE" is a monthly edition. Contains information for keeping up-to-date Croatian charts and nautical publications for Adriatic Sea, Ionian Sea and Maltese Islands.

SADRŽAJ - CONTENTS

- I.** UVODNA OBJAŠNENJA, PREGLED ISPRAVAKA
Explanatory Notes, Index of Corrections
- II.** ISPRAVCI KARATA
Corrections to Charts
- III.** ISPRAVCI PELJARA
Corrections to Sailing Directions
- IV.** ISPRAVCI POPISA SVJETALA
Corrections to List of Lights
- V.** ISPRAVCI RADIOSLUŽBE
Corrections to Radio Service
- VI.** ISPRAVCI KATALOGA
Corrections to Catalogue
- VII.** NAVIGACIJSKI RADIOOGLASI
Reprints of Radio Navigational Warnings
- VIII.** OBAVIJESTI
Information

O svim promjenama važnima za sigurnost plovidbe molimo obavijestiti: HRVATSKI HIDROGRAFSKI INSTITUT, Nautički odsjek, Zrinsko-Frankopanska 161, 21000 Split Tel.: +385/0/21/361-840, 361-792, kućni 209, Fax: 021/347-208, E-mail: dhi-naut@dhi.tel.hr, www.dhi.tel.hr / Tiskani formular je sastavni dio Oglasa.

For all changes important for the safety of navigation please notify: HYDROGRAPHIC INSTITUTE OF THE REPUBLIC OF CROATIA Nautical Department, Zrinsko-Frankopanska 161, 21000 Split, Croatia, Tel.: +385/0/21/361-840, 361-792 ext. 209, Fax: 021/347-208, E-mail: dhi-naut@dhi.tel.hr, www.dhi.tel.hr
The form, which is convenient for sending a report, is given at the end of this issue.

Godišnja pretplata / Annual Subscription: 200.00 kn

RAVNATELJ
dr. sc. Zvonko Gržetić

I
Uvodna objašnjenja
Explanatory Notes

RADIOOGLASE za istočni dio Jadrana svakodnevno odašiljaju hrvatske obalne radiopostaje.

RADIO NAVIGATIONAL WARNINGS for east Adriatic coast are broadcasted daily by Croatian coastal radio stations.

DUBINE I VISINE određene su u metrima. Dubine se odnose na srednju razinu nižih niskih voda živih morskih mijena, a visine na srednju morsku razinu.

DEPTHS are in meters and are reduced to Chart Datum which is Mean Lower Low Water Springs.

HEIGHTS are above Mean Sea Level.

SEKTORI VIDLJIVOSTI svjetala i pokriveni smjerovi imaju vrijednost more-kopno (otok), ako nije drugačije naglašeno. Daljina vidljivosti svjetala izražena je u nautičkim miljama za visinu motriteljeva oka (5m).

SECTORS OF LIGHTS. The limits of sectors and areas of visibility, and the alignment of direction lights and leading lights are given as seen from seaward. Range in nautical miles is given for the height of eye of the observer - 5 metres.

Svi oglasi za ispravak karata iz prethodne godine objavljuju se u OZP za siječanj tekuće godine.

All Notices for correction to charts of previous year are printed in January issue of the current year.

OZP	Oglas za pomorce	- Notices to Mariners
PS	Popis svjetala i signala za maglu	- List of Lights
RS	Radioslužba	- Radio Service
RO	radiooglas	- Radio warnings
M	nautička milja	- Nautical mile
AN		- Avvisi ai Naviganti
ANM		- Admiralty Notices to Mariners
L/L		- Admiralty List of Lights
(P)	prethodni oglasi	- Preliminary Notices
(T)	privremeni oglasi	- Temporary Notices
HHI	Hrvatski hidrografski institut	- Hydrographic Institute of the Republic of Croatia
MK	male karte	



I
Pregled ispravaka
Index of corrections



Karte <i>Charts</i>	Oglas broj <i>Notices No.</i>	Publikacije <i>Publications</i>	Oglas broj <i>Notice No.</i>
101.....	3(T), 5(T), 8	Peljar I.....	11(T), 12(T), 13, 14,
300-31	2, 3(T), 5(T), 8		15, 16, 17(T), 18(T),
INT3410	2, 4(T), 6(T), 8		19(T), 20, 21, 22, 23,
151.....	2, 3(T), 5(T), 8		24, 25, 26
152.....	8	Popis svjetala	27, 28, 29, 30, 31
161.....	3(T), 5(T), 8	Radioslužba.....	Nema ispravaka
100-15	2	Ispravci Kataloga	Nema ispravaka
100-16	8		
100-17	8		
100-18	7, 8		
50-3	8		
50-4	7		
50-20	9, 10		
MK-2.....	2		
MK-4.....	8		
MK-5.....	7		
Plan 11	1		

II ISPRAVCI KARATA *Corrections to Charts*



HRVATSKA - CROATIA



1 - 11/00 Luka Črvar, Civran, pličina: svjetleće kardinalne oznake N i W

1. Promijeniti  u  na 45° 16' 58"N - 13° 34' 36"E.

2. Promijeniti  u  na 45° 16' 29"N - 13° 34' 12"E.



Luka Črvar, Pličina Civran: fixed cardinal N i W marks

1. Substitute  in  45° 16' 58"N - 13° 34' 36"E.



2. Substitute  by  in 45° 16' 29"N - 13° 34' 12"E.


Karta (posljednji ispravak) - Chart (Last correction): Plan 11 LUKA ČRVAR (1-10/00).

2 - 11/00 Luka Črvar, Civran, pličina: svjetleće kardinalne oznake N i W

1. Promijeniti  u  na 45° 16.96'N - 13° 34.60'E.

- za kartu 151 na 45° 16.96'N - 13° 34.40'E



- za kartu INT 3410  u 

2. Promijeniti  u  na 45° 16.48'N - 13° 34.20'E.

- za kartu 151 na 45° 16.48'N - 13° 34.00'E



- za kartu INT 3410  u 

Luka Črvar, Pličina Civran: cardinal N and W marks



1. Substitute  by  in 45° 16.96'N - 13° 34.60'E.

- for chart 151 in 45° 16.96'N - 13° 34.40'E

- for chart INT 3410  by 

2. Substitute  by  in 45° 16.48'N - 13° 34.20'E.

- for chart 151 in 45° 16.48'N - 13° 34.00'E

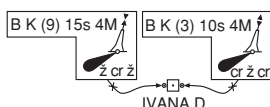
- for chart INT 3410  by 

Karte (posljednji ispravak) - Charts (Last correction): 300-31 (2-10/00); INT 3410 (2-10/00); 151 (2-10/00); 100-15 (2-10/00); MK-2 (2-10/00).

3(T) - 11/00 Sjeverni Jadran: platforma IVANA D u gradnji, kardinalne E i W oznake

1. Poništiti ispravak 4(T) - 9/00.

2. Ucrtati



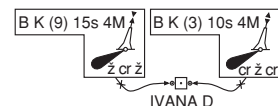
na 44° 47.0'N - 13° 15.8'E

za karte 151 i 161 na 44° 47.0'N - 13° 15.6'E

North Adriatic Sea: drilling rig IVANA D under construction, cardinal E and W marks

1. Cancel notice 4(T) - 9/00.

2. Insert



in 44° 47.0'N - 13° 15.8'E

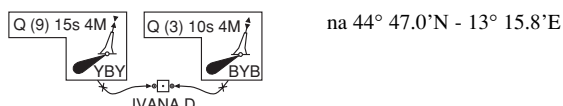
for charts 151 i 161 in 44° 47.0'N - 13° 15.6'E

Karte (posljednji ispravak) - Charts (Last correction): 101 (5-2/00); 300-31 (2-11/00); 151 (2-11/00); 161 (6-6/00).

II

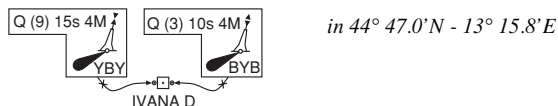
4(T) - 11/00 Sjeverni Jadran: platforma IVANA D u gradnji, kardinalne E i W oznake

1. Poništiti ispravak 5(T) - 9/00
2. Ucrtati



North Adriatic Sea: drilling rig IVANA D under construction, cardinal E and W marks

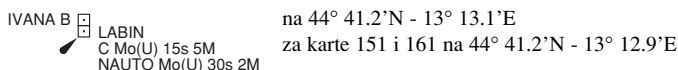
1. Cancel 5(T) - 9/00.
2. Insert



Karta (posljednji ispravak) - Chart (Last correction): INT 3410 (2-11/00).

5(T) - 11/00 Sjeverni Jadran: platforma IVANA B u gradnji, platforma LABIN

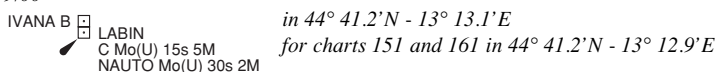
1. Poništiti 2(T) - 9/00.
2. Ucrtati



North Adriatic Sea: drilling rig IVANA B under construction, drilling rig LABIN

1. Cancel notice 2(T) - 9/00


2. Insert



Karte (posljednji ispravak) - Charts (Last correction): 101 (5-2/00); 300-31 (2-11/00); 151 (2-11/00); 161 (6-6/00).

6(T) - 11/00 Sjeverni Jadran: platforma IVANA B u gradnji, platforma LABIN


1. Poništiti ispravak 3(T) - 9/00.
2. Ucrtati



North Adriatic Sea: drilling rig IVANA B under construction, drilling rig LABIN

1. Cancel notice 3(T) - 9/00.

2. Insert



Karte (posljednji ispravak) - Charts (Last correction): INT 3410 (2-11/00).

7 - 11/00 Krk, otok, Omišaljski zaljev: radarreflektor

Ucrtati na približno:

- a) 45° 13.6'N - 14° 33.0'E (plutača lateralna - lijeva strana)
- b) 45° 13.1'N - 14° 33.2'E (plutača lateralna - lijeva strana)

Krk, island, Omišaljski zaljev: radar reflector

Insert in vicinity:

- a) 45° 13.6'N - 14° 33.0'E (lateral port-hand buoy)
- b) 45° 13.1'N - 14° 33.2'E (lateral port-hand buoy)

Karte (posljednji ispravak) - Charts (Last correction): 100-18 (2-6/00); 50-4 i Plan OMIŠALJ (5-5/00); MK-5 (2-12/99).

8 - 11/00 Hr Galijola, svjetlo: Racon

Upisati Racon (K) (3&10cm) na približno 44° 43.8'N - 14° 10.8'E.




Hr Galijola, light: Racon

Insert Racon (K) (3&10cm) in vicinity 44° 43.8'N - 14° 10.8'E.

Karte (posljednji ispravak) - Charts (Last correction): 101 (5-2/00); 300-31 (2-11/00); INT 3410 (2-11/00); 151 (2-11/00); 152 (2-6/00); 161 (6-6/00); 100-16 (4-5/00); 100-17 (3-7/99); 100-18 (7-11/00), 50-3 (4-5/00); MK-4 (4-5/00).




9 - 11/00 Rijeka dubrovačka, uvala: sidrište, plutača, pozicija svjetla

Prekrižiti:

- a)  na 42° 40.17'N - 18° 05.30'E
- b)  na 42° 40.35'N - 18° 05.80'E
- c)  na 42° 40.40'N - 18° 06.40'E

Rijeka dubrovačka: anchorage, buoy, light position

Delete:

- a)  in 42° 40.17'N - 18° 05.30'E
- b)  in 42° 40.35'N - 18° 05.80'E
- c)  in 42° 40.40'N - 18° 06.40'E

Karta (posljednji ispravak) - Chart (Last correction): 50-20 (5-7/00).

II

10 - 11/00 Dubrovnik, Mala vrata, prolaz: podmorski kabel

Ucrtati podmorski kabel (simbol P-7) spajanjem pozicija:

a) 42° 39.96'N - 18° 03.67'E

b) 42° 39.70'N - 18° 03.73'E

Dubrovnik, Mala vrata: submarine cable

Insert submarine cable (symbol P-7) joining:

a) 42° 39.96'N - 18° 03.67'E

b) 42° 39.70'N - 18° 03.73'E

Karta (posljednji ispravak) - Chart (Last correction): 50-20 (9-11/00).

III

ISPRAVCI PELJARA

Corrections to Sailing Directions

PELJAR I - JADRANSKO MORE - ISTOČNA OBALA

Izdanje - Edition 1999

11(T) - 11/00 UPUTE ZA PLOVIDBU, GLAVNI plovidbeni smjer: platforma u gradnji, kardinalne E i W oznake

Redak 16, dopuniti:

Paziti na konstrukciju plinske platforme IVANA D u gradnji na 44° 47.0'N - 13° 15.8'E.

Uz konstrukciju platforme postavljene su svjetleće oznake:

- kardinalna E, karakteristika BK(3) 10s 4M

- kardinalna W, karakteristika BK(9) 15s 4M

Zabranjena je plovidba između plutača i konstrukcije platforme.

str. B 26

12(T) - 11/00 UPUTE ZA PLOVIDBU, GLAVNI plovidbeni smjer: platforma u gradnji, platforma LABIN

Redak 16, dopuniti:

Paziti na konstrukciju plinske platforme IVANA B u gradnji na 44° 41.2'N - 13° 13.1'E.

Uz konstrukciju platforme usidrena je platforma LABIN s karakteristikom: C Mo(U) 15s 22m 5M

NAUTO Mo(U) 30s 2M

Ploviti oprezno.

str. B 26

13 - 11/00 Hrid Galijola: postavljen radarodgovarač


Redak 16, dopuniti:

Uz svjetlo je postavljen radarodgovarač s karakteristikom Mo (K)(- (-) 40s 20M od čega je 20s odašiljanje, a 20s mirovanje.

Radi na valnim dužinama 3cm i 10 cm.


str. 63

14 - 11/00 Mali Lošinj - brodogradilište i putničko-trajektna obala, shema: Lučka ispostava

Prekrižiti  istočno od naziva Putničko-trajektna obala.


str. 71

15 - 11/00 Mali Lošinj - gradska luka, shema: Lučka ispostava

Ucrtati  na približno Wp=135 d=200m od svjetla na pristanu.

str. 71

16 - 11/00 Rab, luka, shema: lučko svjetlo

Ucrtati  uz simbol pozicije svjetla na glavi lukobrana marine, južno od crpke za gorivo.

Str. 102

17(T) - 11/00 Mali Roženik, pličina: plutača, znak na vrhu

Redak 41, dopuniti: Na stožastoj plutači (kardinalna E) nedostaje znak na vrhu.

str. 202

18(T) - 11/00 Veli brak, pličina: plutača, znak na vrhu

Redak 15, dopuniti: Na valjkastoj plutači (usamljena opasnost) nedostaje znak na vrhu.

str. 210

19(T) - 11/00 Otok Koločep, Donje Čelo, uvala: podmorski radovi

Redak 39, dopuniti:

Do daljnijega podmorski radovi u uvali. Ploviti oprezno i smanjenom brzinom.

str. 289

20 - 11/00 Uvala Slano: svjetlo

Redak 10 i 11, promijeniti:

stoji:...- valjkasta kula s galerijom i u blizini jedne kuće.

treba:...- kamena kula sa stupom i galerijom uz kuću.

str. 291

III

21 - 11/00 Rijeka dubrovačka, uvala: sidrište

Redak 32 i 33: Brisati cijeli navod SIDRIŠTE:...

str. 291

22 - 11/00 Rijeka dubrovačka, uvala: plutače za vez, zabrana vezivanja

a) Redak 38, brisati rečenicu:

U zapadnom, dubljem dijelu rijeke ima više plutača za vez.

b) Redak 39 i 40, brisati rečenicu:

Zabranjeno je vezivanje na dvije plutače u luci Sustjepan i na plutaču u predjelu Batahovina.

str. 291

23 - 11/00 Dubrovnik, luka: mjesto veza, dizalice

a) Redak 42, promijeniti:

stoji: ... Mjesto veza određuje Lučka kapetanija.

treba: ... Mjesto veza određuje Lučka uprava.

b) Redak 47 i 48, promijeniti:

stoji: ... Na dijelu obale od rta Kantafig je jedna dizalica od 25t, tri od 5t i dvije od 1t.

treba: ... Na dijelu obale od rta Kantafig je jedna dizalica od 25t i tri od 5t.

str. 292

24 - 11/00 Dubrovnik, Gruž, luka, shema: dizalice, hidranti za vodu1. Prekrižiti ☹ na približno: a) $Wp=134^\circ$ $d=345$ m od svjetla rt Kantafigb) $Wp=134^\circ$ $d=415$ m od svjetla rt Kantafig2. Ucrtati ☺ na približno: a) $Wp=084^\circ$ $d=90$ m od svjetla Gat Petkab) $Wp=132^\circ$ $d=210$ m od svjetla Gat Petkac) $Wp=168^\circ$ $d=504$ m od svjetla Gat Petka

str. 293

25 - 11/00 Gruž, luka: naziv fotografije

Redak 18:

stoji: ... Gruž, panorama (iz E)

treba: ... Gruž, panorama (iz NW)

str. 294

26 - 11/00 Dubrovnik, Stara luka: vez brodova lokalnih brodskih linija

Redak 11, 12 i 13, promijeniti:

stoji: VEZ: Uz mali gat na kojem je lučko svjetlo-bijeli željezni stup, pristaju manji brodići, a u sjeveroistočnom dijelu luke koji zaštićuje valobran Kaše vezuju se brodice i jedrilice. Lučki organi daju upute za vez brodova. Uvalica Portoč, na istočnoj obali otočica Lokrum, zaštićena je od južnih vjetrova.

treba: VEZ: Veći, glavni gat u luci koriste za vez brodovi lokalnih brodskih linija. U preostalom dijelu luke vezuju se brodice. Lučki organi daju upute za vez brodova. Uvalica Portoč, na istočnoj obali otočica Lokrum, zaštićena je od južnih vjetrova.

str. 295

PONIŠTENI ISPRAVCI PELJARA*Cancelled corrections of Sailing Directions*

Peljar I, str. B 26, ispravak 10(T)-9/00

Peljar I, str. B 26, ispravak 11(T)-9/00

IV

ISPRAVCI POPISA SVJETALA*Corrections to List of Lights***POPIS SVJETALA I SIGNALA ZA MAGLU****Izdanje - Edition 1998**

27 - 11/00							
213	-- Rt Mali Kijac plutača, 260m SE	45 13.6 14 33.0	C Bl(2) 6s	3	Crvena plutača	(0,5+1;0,5+4)s Ra refl	
28 - 11/00							
214	--- plutača, 1100m SE	45 13.1 14 33.2	C Bl 2s	3	Crvena plutača	(0,5+1,5)s Ra ref	
29 - 11/00							
129 E2744	Hrid Galijola	44 43.8 14 10.8	B Bl 5s	21	12 Osmerokutna kamena kula s galerijom, 18m	Racon: Mo(K) 40s 20M (0,5+4,5)s	
30 - 11/00							
454,5 E3232,5	- Marina, glava lukobrana	43 45.1 15 45.2	Z Bl(2) 5s	6	4 Zelena kula sa stupom i galerijom, 5m	(0,5+1;0,5+3)s Vid 136-273 (137)	
31 - 11/00							
720 E3580	- Donji rt	42 46.6 17 52.7	C Bl 3s	16	4 Kamena kula sa stupom i galerijom uz kuću, 4m	(0,3+2,7)s	

V
ISPRAVCI RADIOSLUŽBE
Corrections to Radio Service

RADIOSLUŽBA
Izdanje - Edition 1998

Nema ispravaka - *Nil*

VI
ISPRAVCI KATALOGA
Corrections to Catalogue

KATALOG POMORSKIH KARATA I NAVIGACIJSKIH PUBLIKACIJA
Izdanje - Edition 1998

Nema ispravaka - *Nil*

VII
NAVIGACIJSKI RADIOOGLASI
RADIO NAVIGATIONAL WARNINGS

RADIOOGLASI na snazi 27. studenog 2000.

- 0182 Do daljnega podvodni radovi na približno 45° 18.9'N - 013° 33.5'E (pličina Meja).
Ploviti oprezno i smanjenom brzinom.
- 0209 Od 06. studenoga do daljnega strujomjerna stanica na 43° 07.3'N - 017° 11.3'E (luka Sućuraj).
Zabranjena plovidba u polumjeru 50 metara od strujomjerne stanice.
- 0210 Do daljnega radovi na gatu u luci Baška.
Zabranjeno pristajanje i vez broda na gat.
- 0211 Od 08. studenoga do daljnega strujomjerne stanice na:
a) 42° 36.8'N - 018° 10.4'E (označena žutom plutačom s radarreflektorom)
b) 42° 36.5'N - 018° 10.2'E (označena žutom plutačom s radarreflektorom)
Zabranjena plovidba u polumjeru 100 metara. Ploviti oprezno.
- 0215 U području unutar spojnice pozicija:
a) 44° 00.0'N - 014° 00.0'E
b) 44° 00.0'N - 015° 00.0'E
c) 44° 30.0'N - 014° 00.0'E
d) 44° 30.0'N - 015° 00.0'E
plutaju stabla koja predstavljaju opasnost za plovidbu.
- 0218 Iž Mali Komaševa, glava lukobrana, svjetlo, PS 391/E3112 na 44° 01.7'N - 015° 08.7'E, pogašeno.
- 0221 Stara kula, svjetleća plutača, PS 313 na 44° 16.6'N - 015° 27.3'E pogašena.
- 0222 Rijeka Neretva, Rogotin, SW od mosta, svjetlo PS 658/ E3502,6 na 43° 02.2'N - 017° 28.6'E porušeno.
- 0223 Do daljnega podvodni radovi na približno od 45(18.7'N - 014(29.0'E (uvala Martinšćica) do 45° 18.4'N - 014° 29.4'E (uvala Žurkovo).
Zabranjena plovidba za brodove na udaljenosti 1 milje. Zabranjena plovidba za brodice na udaljenosti od 200 metara.
Ploviti oprezno i smanjenom brzinom.
- 0224 Na približno 44° 00.6'N - 015° 15.4'E pluta stablo opasno za plovidbu.

RADIO NAVIGATIONAL WARNINGS in force on 27th November 2000

- 0182 *Till next notice underwater works in vicinity 45° 18.9'N - 013° 33.5'E (Meja shoal).
Wide berth requested and reduced speed.*
- 0209 *From November 06 till next notice current-meter station in 43° 07.3'N - 017° 11.3'E (Sućuraj port).
Navigation in 30 metres radius prohibited. Wide berth requested.*

VII

- 0210 *Till next notice works on pier in Baška port.
Berthing on pier prohibited.*
- 0211 *From November 8th till next notice current-meter stations in:
a) 42° 36.8'N - 018° 10.4'E (yellow buoy with radar reflector)
b) 42° 36.5'N - 018° 10.2'E (yellow buoy with radar reflector)
Navigation in 100 metres radius prohibited. Wide berth requested.*
- 0215 *In area bounded by:
a) 44° 00.0'N - 014° 00.0'E
b) 44° 00.0'N - 015° 00.0'E
c) 44° 30.0'N - 014° 00.0'E
d) 44° 30.0'N - 015° 00.0'E
tree floating which are dangerous to navigation*
- 0218 *Iž Mali Komaševa, breakwater, head, light, E 3112, in 44° 01.7'N - 015° 08.7'E, unlit.*
- 0221 *Stara kula, lighted buoy, LL 313 in 44° 16.6'N - 015° 27.3'E unlit.*
- 0222 *Rijeka Neretva, Rogotin, SW of the bridge, E3502,6 na 43° 02.2'N - 017° 28.6'E destroyed.*
- 0223 *Till next notice underwater works in vicinity from 45° 18.7'N - 014° 29.0'E (Martinščica, cove) to 45° 18.4'N - 014° 29.4'E (Žurkovo, cove). Navigation for ships in 1 mile prohibited. Navigation for boats in 200 metres prohibited.
Wide berth and reduced speed requested*
- 0224 *In position 44° 00.6'N - 015° 00.4'E tree floating dangerous to navigation.*

NAVAREA III

NAVAREA III radionavigacijski oglasi na snazi 21 studenog 2000. (Jadransko i Jonsko more)
NAVAREA III navigational warnings in force on November 21 2000 (for Adriatic Sea and Ionian Sea)

Summary of Drilling Rigs updated up to NAVAREA THREE 455/2000 warning

ADRIATIC SEA - IONIAN SEA

<i>Armida 1</i>	<i>44° 28.5'N., 012° 27.2'E</i>
<i>Morena 1</i>	<i>44° 13.6'N., 012° 29.0'E</i>
<i>R.T. Mayer</i>	<i>44° 32.8'N., 012° 29.7'E</i>
<i>R.W. Monwel</i>	<i>44° 12.7'N., 012° 42.3'E</i>
<i>Steward</i>	<i>44° 12.8'N., 012° 46.6'E</i>
<i>Bonaccia</i>	<i>43° 36.0'N., 014° 21.2'E</i>
<i>Unknown</i>	<i>44° 30.0'N., 013° 00.0'E</i>
<i>Unknown</i>	<i>44° 50.0'N., 018° 17.0'E</i>
<i>Panon</i>	<i>44° 04.1'N., 014° 00.4'E</i>
<i>Ivana</i>	<i>44° 44.7'N., 013° 14.8'E</i>
<i>Labin</i>	<i>44° 44.7'N., 013° 14.8'E</i>

NAVAREA THREE warnings that remain in force on November 21 2000

Serie 2000, nums: 427, 441, 452, 455, 464, 465, 466, 471, 483, 487, 489 and 490.

VIII

OBAVIJESTI

Information

1. PRAVILNIK O OČEVIDNIKU I DOSTAVI PODATAKA O GOSPODARSKOM RIBOLOVU NA MORU - Narodne Novine broj 103 od 19. listopada 2000.
2. SPORAZUM O UTVRĐIVANJU CRTE RAZGRANIČENJA KOPNENIH VODA I VODA MORA - Narodne Novine broj 104 od 20. listopada 2000.
3. PRAVILNIK O IZMJENI I DOPUNI PRAVILNIKA O VRSTAMA I KATEGORIJAMA PLOVNIH OBJEKATA NAUTIČKOG TURIZMA - Narodne Novine broj 106 od 27. listopada 2000.



OBRAZAC ZA OBAVIJESTI *Note for information*

Molimo pomorce da, koristeći ovaj standardni obrazac, obavijeste Nautički odsjek Hrvatskog hidrografskog instituta o otkrivenim opasnostima za plovidbu, uočenim promjenama na pomoćnim navigacijskim sredstvima i predlože potrebne promjene na kartama i navigacijskim publikacijama.

Mariners are requested to use this standard form to notify the Hydrographic Institute of the Republic of Croatia, Nautical Department, about discovered dangers to navigation, changes observed in aids to navigation, or corrections to charts and publications seen to be necessary.

Mjesto: Datum:
Place: Date:

Ime pošiljatelja (ime broda):
Name of sender (Name of ship):

Adresa ili pozivni znak i zastava broda:
Address or ship's call sign and flag:


Predmet:
Subject:

Prava ili procijenjena pozicija:
True or approx. position:

Karta ili publikacija:
Chart or publication:

Posljednji primljeni Oglas za pomorce:
Latest "Oglas za pomorce" received:

Sadržaj obavijesti:
Details:



POTPIS:
SIGNATURE:

Hrvatski hidrografski institut, Nautički odsjek, Zrinsko-Frankopanska 161, 21000 Split, tel: +385/0/21/361-840, 361-792 kućni 209, fax: +385/0/21/347-208, E-mail: dhi-naut@dhi.tel.hr, telex: 26-270 HIRH RH.

Hydrographic Institute of the Republic of Croatia, Nautical Department, Zrinsko-Frankopanska 161, 21000 Split, Croatia, Tel: +385/0/21/361-840, 361-792 ext. 209, Fax: +385/0/21/347-208, E-mail: dhi-naut@dhi.tel.hr, Telex: 26-270 HIRH RH.

POPIS POMORSKIH KARATA I NAVIGACIJSKIH PUBLIKACIJA
List of nautical charts and publication

POMORSKE KARTE

Nautical charts

Karta pomorska 100-15
Karta pomorska 100-16
Karta pomorska 100-17
Karta pomorska 100-18
Karta pomorska 100-19
Karta pomorska 100-20
Karta pomorska 100-21
Karta pomorska 100-22
Karta pomorska 100-23
Karta pomorska 100-24
Karta pomorska 100-25
Karta pomorska 100-26
Karta pomorska 100-27
Karta pomorska 100-28
Karta pomorska 100-29
Karta pomorska 100-30
Karta pomorska 300-31
Karta pomorska 300-32
Karta pomorska 300-33
Karta pomorska 300-34
Karta pomorska 300-35
Karta pomorska 300-36
Karta pomorska 300-37
Karta pomorska 10
Karta pomorska 13
Karta pomorska 14
Karta pomorska 15
Karta pomorska 20
Karta pomorska 11
Karta pomorska 22
Karta pomorska 63
Karta batimetrijska B 100
Karta pomorska 101
Karta pomorska 103
Karta pomorska 108
Karta pomorska 109
Karta pomorska INT 3410
Karta pomorska INT 3412
Karta pomorska INT 3414
Karta pomorska 151
Karta pomorska 152
Karta pomorska 153
Karte pomorske 154
Karta pomorska 155
Karta pomorska 156
Karta pomorska 157
Karta pomorska 158
Karta pomorska 159
Karta pomorska 160
Karte pomorska 161
Karta pomorska 171
Karta pomorska 172
Karta pomorska 173
Karta pomorska 174
Karta pomorska 175
Karta pomorska 179
Karta pomorska 50-3
Karta pomorska 50-4
Karta pomorska 50-20

POMORSKE KARTE

Nautical charts

Karta pomorska 301
Karta pomorska 302
Karta pomorska 303
Karta pomorska 333
Karta pomorska 501
Karta pomorska 502
Karta pomorska 512
Karta pomorska 515
Karta pomorska 518
Karta pomorska 525
Karta pomorska 532
Karta pomorska 533
Karta pomorska 535
Karta pomorska 600-61
Karta pomorska 600-62
Karta pomorska 600-63
Karta pomorska 600-64
Komplet malih karata - I dio
Komplet malih karata - II dio

PUBLIKACIJE

Publications

Peljar Jonskog mora i Malteških otoka
Popis svjetala (PS) i signala za maglu - Jadransko more - Jonsko more - Malteški otoci, 1998.
Znaci i skraćenice na pomorskim kartama izdanja Hidrografskog instituta
Katalog pomorskih karata i navigacijskih publikacija, 1998.
Peljar I - Jadransko more - istočna obala, 1999.
Peljar II - Jadransko more - zapadna obala
Hidrografski godišnjak
Nautičke tablice, 1999.
Pomorske oznake, IALA sustav (novo izdanje)
Radio-navigacijska služba (izvan službene upotrebe)
Tablice morskih mijena, Jadransko more - istočna obala 2000.
Klimatološki atlas Jadranskog mora
Terestrička i elektronska navigacija, 1986.
Oglas za pomorce
"Andrija Mohorovičić" - izvještaj i rezultati oceanografskih istraživanja Jadranskog mora
Identifikator zvijezda (izdanje 1990)
Brodski dnevnik
Dnevnik stroja
Radioslužba 1998.
Nautički godišnjak 2000.
Priručnik za obuku radiooperatera s ograničenom ovlasti - morsko područje plovidbe A1 - ROC, 1999.

PRODAJA KARATA I NAVIGACIJSKIH PUBLIKACIJA
Sales of charts and nautical publications

1. Poduzeće **PLOVPUT** - Split, Obala Lazareta br. 1, 21000 - SPLIT, tel: +385 (0)21 355-900, fax: +385 (0)21 585-782
 - Plovno područje Pula, Lučka kapetanija Pula, 52000 - PULA, tel.: +385 (0)52 591-321
 - Plovno područje Rijeka, Senjsko pristanište br. 3, 51000 - RIJEKA, tel.: +385 (0)51 213-590
 - Plovno područje Zadar, Jurja Bijankinija br. 8, 23000 - ZADAR, tel.: +385 (0)23 433-134
 - Plovno područje Šibenik, Obala oslobođenja br. 2, 22000 - ŠIBENIK, tel.: +385 (0)22 212-268
 - Plovno područje Dubrovnik, Gruška obala br. 25, 20000 - DUBROVNIK, tel.: +385 (0)20 418-789
 - Plovno područje Dubrovnik - Ispostava Korčula, Vinka Paletina br. 176, 20260 - KORČULA, tel.: +385 (0)20 711-179
 - Plovno područje Split - Svjetioničarska postaja Ploče, Neretvanskih gusara br. 1, 20340 - PLOČE, tel.: +385 (0)20 679-271
2. **NAVAL-ADRIA**, d.o.o., Budicinova br. 7, 51000 - RIJEKA, tel/fax: +385 (0)51 267-635
Prodavaonica **NAUTIKA**, 51222 BAKAR tel/fax: +385 (0)51 761-730
3. Sveučilište u Rijeci, **Visoka pomorska škola u Rijeci**, PJ za navigacijsku i sigurnosnu opremu, Studentska br. 2, 51000 - RIJEKA, tel.: +385 (0)51 338-411 (0)51 331-520, fax: +385 (0)51 336-755
4. **INVENTING**, d.o.o., A. Pomoraca 7/V, 10000 - ZAGREB, tel/fax: +385 (0)1 6523-921
5. **MARINERA**, Obala kralja Petra Krešimira IV br. 11, 23210 - BIOGRAD NA MORU, tel: +385 (0)23 384-882
6. **MEHANIC NAUTIC**, d.o.o., Marka Marulića 12, 22243 - MURTER, tel: +385 (0)22 434-908, 435-062, fax: +385 (0)22 434-763
7. **TRINAESTICA-13**, Ulica kneza Domagoja 3, 23210 - BIOGRAD NA MORU
8. **ADRIATIC CHARTER, d.o.o.**, Zlatna luka, 23 206 - SUKOŠAN
9. **BORI LIBRA, d.o.o.**, Trg Slobode 2, 54 470 - UMAG, tel/fax: +385 (0)52 741-934
10. **NAVIGATORE**, Riva Amfora 7, Červar-Porat, 52 440 - POREČ
11. **ZARA MILA, d.o.o.**, Obala kneza Trpimira 4, 23 000 - ZADAR, tel/fax: +385 (0)23 335-025
12. **BASIC**, Kukuljevića 20, 21 000 - SPLIT

Publikacije Hrvatskog hidrografskog instituta prodaju isključivo ovlašteni distributeri.
Charts and publications are sold by authorized sales agents only.