



ISSN 0030-0713

SVEZAK 6

OGLAS ZA POMORCE

NOTICE TO MARINERS

**HRVATSKI HIDROGRAFSKI INSTITUT
SPLIT - HRVATSKA**

Lipanj / June 2014.

Oglasi / Notices: 1 - 19

"OGLAS ZA POMORCE" mjesečno je izdanje. Donosi obavijesti za ažuriranje pomorskih karata i navigacijskih publikacija Hrvatskog hidrografskog instituta za Jadransko more, Jonsko more i Malteške otoke.

"OGLAS ZA POMORCE" is a monthly edition. Contains information for keeping up-to-date Croatian charts and nautical publications for Adriatic Sea, Ionian Sea and Maltese Islands.

SADRŽAJ - CONTENTS

- I.** UVODNA OBJAŠNENJA, PREGLED ISPRAVAKA
Explanatory Notes, Index of Corrections
- II.** ISPRAVCI KARATA
Corrections to Charts
- III.** ISPRAVCI PELJARA
Corrections to Sailing Directions
- IV.** ISPRAVCI POPISA SVJETALA
Corrections to List of Lights
- V.** ISPRAVCI RADIOSLUŽBE
Corrections to Radio Service
- VI.** ISPRAVCI KATALOGA
Corrections to Catalogue
- VII.** NAVIGACIJSKI RADIOOGLASI
Reprints of Radio Navigational Warnings
- VIII.** OBAVIJESTI
Information

O svim promjenama važnima za sigurnost plovidbe molimo obavijestiti: HRVATSKI HIDROGRAFSKI INSTITUT, Nautički odjel, Zrinsko-Frankopanska 161, 21000 Split Tel.: +385/0/21/308-845, 098233450, Fax: 021/347-208, E-mail: naut@hhi.hr, www.hhi.hr / Tiskani formular je sastavni dio Oglasa.

For all changes important for the safety of navigation please notify: HYDROGRAPHIC INSTITUTE OF THE REPUBLIC OF CROATIA Nautical Department, Zrinsko-Frankopanska 161, 21000 Split, Croatia, Tel.: +385/0/21/308-845, 098233450, Fax: 021/347-208, E-mail: naut@hhi.hr, www.hhi.hr

The form, which is convenient for sending a report, is given at the end of this issue.

Godišnja pretplata / Annual Subscription: 330,00 kn

RAVNATELJ
doc.dr.sc. Nenad Leder

I

Uvodna objašnjenja *Explanatory Notes*

RADIOOGLASE za istočni dio Jadrana svakodnevno odašiljaju hrvatske obalne radiopostaje.

RADIO NAVIGATIONAL WARNINGS for east Adriatic coast are broadcasted daily by Croatian coastal radio stations.

DUBINE I VISINE određene su u metrima. Dubine se odnose na srednju razinu nižih niskih voda živih morskih mijena, a visine na srednju morskú razinu.

DEPTHS are in meters and are reduced to Chart Datum which is Mean Lower Low Water Springs.

HEIGHTS are above Mean Sea Level.

SEKTORI VIDLJIVOSTI svjetala i pokriveni smjerovi imaju vrijednost more-kopno (otok), ako nije drugačije naglašeno. Daljina vidljivosti svjetala izrađena je u nautičkim miljama za visinu motriteljeva oka (5m).

SECTORS OF LIGHTS. The limits of sectors and areas of visibility, and the alignment of direction lights and leading lights are given as seen from seaward. Range in nautical miles is given for the height of eye of the observer - 5 metres.

Svi oglasi za ispravak karata iz prethodne godine objavljuju se u OZP za siječanj tekuće godine.

All Notices for correction to charts of previous year are printed in January issue of the current year.

OZP	Oglas za pomorce	- Notices to Mariners
PS	Popis svjetala i signala za maglu	- List of Lights
RS	Radioslužba za pomorce	- Radio Service
RO	radiooglasi	- Radio warnings
M	nautička milja	- Nautical mile
AN		- Avvisi ai Naviganti
ANM		- Admiralty Notices to Mariners
L/L		- Admiralty List of Lights
(P)	prethodni oglasi	- Preliminary Notices
(T)	privremeni oglasi	- Temporary Notices
HHI	Hrvatski hidrografski institut	- Hydrographic Institute of the Republic of Croatia
MK	male karte	


I
Pregled ispravaka
Index of corrections

Karte <i>Charts</i>	Oglas broj <i>Notices No.</i>	Publikacije <i>Publications</i>	Oglas broj <i>Notice No.</i>
- 100-18	1	Peljar I	7
- 100-25	6		
- 100-26	6	Peljar za male brodove:	
		- I dio	8
- 153	6	- II dio	9
- Plan 13	5	Popis svjetala i signala za maglu	10, 11, 12, 13, 14
- Plan 534	2, 3, 4	Radionužba za pomorce	Nema ispravaka - <i>Nil</i>
		Ispravci Kataloga	15, 16, 17, 18, 19


II
ISPRAVCI KARATA
Corrections to Charts

JADRANSKO MORE - ADRIATIC SEA
HRVATSKA - CROATIA

1 - 6/14 Sjeveroistočna obala otoka Raba: oznaka pličine


Ucrtati  na 44°51'01"N - 14°45'35"E

NE coast of Rab island: shoal

Insert  in 44°51'01"N - 14°45'35"E

Karte (posljednji ispravak) - *Charts (Last correction)*: 100-18(2-5/14).


2 - 6/14 Trogirski kanal: svjetleća plutača Trogir W, II, karakteristika

Ucrtati  i upisati: C Bl 2s 2M

- za Plan 534 TROGIRSKI ZALIV $\omega p = 046^\circ$, d = 450 m od rta Čubrijan

- za Plan 534 TROGIRSKI KANAL $\omega p = 044^\circ$, d = 470 m od rta Čubrijan

Trogirski kanal: lighted buoy Trogir W, II, characteristic


Insert  and C Bl 2s 2M

- for Plan 534 TROGIRSKI ZALIV $\omega p = 046^\circ$, d = 450 m from Cape Čubrijan

- for Plan 534 TROGIRSKI KANAL $\omega p = 044^\circ$, d = 470 m from Cape Čubrijan

Karte (posljednji ispravak) - *Charts (Last correction)*: Plan 534 TROGIRSKI KANAL, Plan 534 TROGIRSKI ZALIV (6-1/14).


3 - 6/14 Trogirski kanal: svjetleća oznaka Trogir W, karakteristika

Ucrtati  i upisati: C Bl 2s 1M

- za Plan 534 TROGIRSKI ZALIV $\omega p = 065^\circ$, d = 790 m od rta Čubrijan

- za Plan 534 TROGIRSKI KANAL $\omega p = 064^\circ$, d = 800 m od rta Čubrijan

Trogirski kanal: lighted mark Trogir W, characteristic

Insert  and C Bl 2s 1M

- for Plan 534 TROGIRSKI ZALIV $\omega p = 065^\circ$, d = 790 m from Cape Čubrijan

- for Plan 534 TROGIRSKI KANAL $\omega p = 064^\circ$, d = 800 m from Cape Čubrijan


Karte (posljednji ispravak) - *Charts (Last correction)*: Plan 534 TROGIRSKI KANAL, Plan 534 TROGIRSKI ZALIV (2-6/14).

4 - 6/14 Trogirski kanal: svjetleća plutača Trogir W, I, nova karakteristika

1. Prekrižiti  C Bl 3s 2M

- za Plan 534 TROGIRSKI ZALIV $\omega p = 060^\circ$, d = 700 m od rta Čubrijan

- za Plan 534 TROGIRSKI KANAL $\omega p = 059^\circ$, d = 750 m od rta Čubrijan

2. Ucrtati  i upisati: C Bl 2s 2M

- za Plan 534 TROGIRSKI ZALIV $\omega p = 062^\circ$, d = 650 m od rta Čubrijan


- za Plan 534 TROGIRSKI KANAL $\omega p = 060^\circ$, d = 660 m od rta Čubrijan

Trogirski kanal: lighted buoy Trogir W, I, new characteristic

1. Delete  C Bl 3s 2M

- for Plan 534 TROGIRSKI ZALIV $\omega p = 060^\circ$, d = 700 m from Cape Čubrijan

- for Plan 534 TROGIRSKI KANAL $\omega p = 059^\circ$, d = 750 m from Cape Čubrijan

2. Insert  and C Bl 2s 2M

- for Plan 534 TROGIRSKI ZALIV $\omega p = 062^\circ$, d = 650 m from Cape Čubrijan

- for Plan 534 TROGIRSKI KANAL $\omega p = 060^\circ$, d = 660 m from Cape Čubrijan

Karte (posljednji ispravak) - *Charts (Last correction)*: Plan 534 TROGIRSKI KANAL, Plan 534 TROGIRSKI ZALIV (3-6/14).

II

5 - 6/14 Zaljev Raša: plutače

1. Prekrižiti \triangleleft na:

1. 45°01'50.00"N - 014°03'12.50"E

2. 45°01'44.80"N - 014°03'17.50"E

3. 45°01'41.50"N - 014°03'25.50"E

2. Ucertati \triangleleft na:

1. 45°01'49.10"N - 014°03'13.30"E

2. 45°01'46.10"N - 014°03'13.00"E

3. 45°01'41.60"N - 014°03'13.70"E

Zaljev Raša: buyos

1. Delete \triangleleft in:

1. 45°01'50.00"N - 014°03'12.50"E

2. 45°01'44.80"N - 014°03'17.50"E

3. 45°01'41.50"N - 014°03'25.50"E

2. Insert \triangleleft in:

1. 45°01'49.10"N - 014°03'13.30"E

2. 45°01'46.10"N - 014°03'13.00"E

3. 45°01'41.60"N - 014°03'13.70"E

Karte (posljednji ispravak) - *Charts (Last correction)*: Plan 13 i Plan 13A (1-2/13)

6 - 6/14 Zaljev Vela Luka, otočić Proizd: dubina

Promijeniti 91 na 42°59'25"N - 016°35'20"E u: $\textcircled{177}$

Zaljev Vela Luka, Proizd islet: depth

Substitute 91 by $\textcircled{177}$ in 42°59'25"N - 016°35'20"E

Karte (posljednji ispravak) - *Charts (Last correction)*: 100-25(7-1/14); 100-26(6-5/14); 153(7-1/14)

III
ISPRAVCI PELJARA
Corrections to Sailing Directions

PELJAR I - JADRANSKO MORE - ISTOČNA OBALA
Izdanje - Edition 2012.

7 - 6/14 UMAG: strujomjerne stanice

Redak 30, dodati:

Do daljnjege strujomjerne stanice usidrene na:

- 1) 45°24.8'N - 013°30.6'E označena crvenom i žutom plutačom
- 2) 45°24.5'N - 013°30.3'E označena crvenom i žutom plutačom

Zabranjena plovdba u polumjeru 100 metara od stanica.

str. 27

III
PELJAR ZA MALE BRODOVE - I DIO
(Adriatic Sea Pilot - Volume I)
Izdanje - Edition 2002

8 - 6/14 UMAG, luka: strujomjerne stanice

UPOZORENJE, dodati:

Do daljnjege strujomjerne stanice usidrene na:

- 1) 45°24.8'N - 013°30.6'E označena crvenom i žutom plutačom
- 2) 45°24.5'N - 013°30.3'E označena crvenom i žutom plutačom

Zabranjena plovdba u polumjeru 100 metara od stanica.

str. 65

III
PELJAR ZA MALE BRODOVE - II DIO
(Adriatic Sea Pilot - Volume II)
Izdanje - Edition 2003

9- 6/14 MARINA KOMOLAC - DUBROVNIK: svjetlo

ORIJENTACIJA, promijeniti:

stoji: ...kod brodogradilišta Mokošica - bijela četverokutna kamena kula sa crvenim stupom na bloku u moru...

treba: ... kod brodogradilišta Mokošica - crvena četverokutna kamena kula sa crvenim stupom na bloku u moru...

str. 285

IV
ISPRAVCI POPISA SVJETALA
Corrections to List of Lights

POPIS SVJETALA I SIGNALA ZA MAGLU
Izdanje - Edition 2014

10 - 6/14							
65 E2624	- Rt Madona	45 31.8 13 34.1	Iso W 4s	13	15	Siva osmerokutna kula, 9m	Vid 351-253 (262) Rez. svjetlo 8M
11 - 6/14							
540,03	-- Trogir W, plutača II	43 30.9 16 14.8	Fl R 2s	..	2	□ na crvenoj plutači	(0,3+1,7)s
12 - 6/14							
540,1	-- Trogir W, plutača I	43 30.9 16 15.0	Fl R 2s	..	2	□ na crvenoj plutači	(0,3+1,7)s
13 - 6/14							
540,5	-- Trogir W, svjetleća oznaka	43 30.9 16 15.0	Fl R 2s	1.8	1	□ na crvenoj motki, 1.8m	(0,3+1,7)s
14 - 6/14							
727 E3604	RIJEKA DUBROVAČKA - Mokošica, Rt Žal	42 40.3 18 05.9	Fl R 3s	6	4	Crvena četverokutna kula s crvenim stupom na bloku u moru, 6m	(0,3+2,7)s

V
ISPRAVCI RADIOSLUŽBE
Corrections to Radio Service

RADIOSLUŽBA
Izdanje - Edition 2012

Nema ispravaka - Nil

VI

ISPRAVCI KATALOGA *Corrections to Catalogue*

KATALOG POMORSKIH KARATA I NAUTIČKIH PUBLIKACIJA Izdanje - *Edition 2013*

15 - 6/14 **Čelija ENC: novo izdanje**

U poglavlju OBALNE ENC, za HR3C0019, u stupcu Novo izdanje prekrižiti 5-2014 i upisati: 6-2014
str. 34

16 - 6/14 **Čelija ENC: novo izdanje**

U poglavlju OBALNE ENC, za HR3C0024, u stupcu Novo izdanje prekrižiti 6-2013 i upisati: 6-2014
str. 34

17 - 6/14 **Čelija ENC: novo izdanje**

U poglavlju LUČKE I PRISTANIŠNE ENC, za HR5C026A, u stupcu Novo izdanje upisati: 6-2014
str. 41

18 - 6/14 **Karta 100-16: nova naklada**

U poglavlju OBALNE KARTE, za kartu 100-16 Pula-Kvarner, u stupcu Nova naklada prekrižiti 6-2008 i upisati: 5-2014.
str. 17

19 - 6/14 **Karta 100-20: nova naklada**

U poglavlju OBALNE KARTE, za kartu 100-20 Dugi otok-Zadar, u stupcu Nova naklada prekrižiti 4-2008 i upisati: 5-2014.
str. 17

VII
NAVIGACIJSKI RADIOOGLASI
RADIO NAVIGATIONAL WARNINGS

RADIOOGLASI na snazi 24. lipnja 2014. u 0900 LT (0700 UTC)

2014. godina:

- 0111 Luka Ploče, Rt Višnjica, svjetleća plutača, PS 650 na 43°02.4'N - 017° 25.5'E, nije na poziciji.
- 0104 Luka Trogir, glava pontonskog gata br.4, svjetlo na 43°30.824'N - 016°14.670'E (WGS 84) postavljeno.
Karakteristika: Z BI 2 sekunde 5 metara 2 milje.
- 0103 Luka Trogir, glava pontonskog gata br.1, svjetlo na 43°30.815'N - 016°14.513'E (WGS 84) postavljeno.
Karakteristika: Z BI 2 sekunde 5 metara 2 milje.
- 0100 Do daljnega strujomjerne stanice usidrene na:
1) 45°24.7'N - 013°30.6'E označena crvenom i žutom plutačom
2) 45°24.5'N - 013°30.3'E označena crvenom i žutom plutačom
Zabranjena plovidba u polumjeru 100 metara od stanica.
- 0088 Luka Trogir, svjetleća plutača - lateralna lijeva, na 43°30.885'N - 016°14.797'E postavljena.
Karakteristika: C BI 2 sekunde 1 milja.
- 0087 Luka Trogir - W, svjetleća plutača II, lateralna lijeva, PS 540,1, premještena na novu poziciju 43°30.866'N - 016°14.677'E.
Nova karakteristika: C BI 2 sekunde 2 milje.
- 0086 Luka Trogir, svjetleća plutača - lateralna lijeva, na 43°30.872'N - 016°14.494'E postavljena.
Karakteristika: C BI 2 sekunde 2 milje.

RADIO NAVIGATIONAL WARNINGS in force on June 24th 2014 at 0900 LT (0700 UTC)

Year 2014:

- 0111 *Luka Ploče, Rt Višnjica, lighted buoy, LL 650 in 43° 02.4'N - 017°25.5'E, off station.*
- 0104 *Trogir, port, pontoon No.4, head, light in 43°30.824'N - 016°14.670'E (WGS 84) established.*
Characteristic: Fl G 2 seconds 5 meters 2 miles.
- 0103 *Trogir, port, pontoon No.1 ,head, light in 43°30.815'N - 016°14.513'E (WGS 84) established.*
Characteristic: Fl G 2 seconds 5 meters 2 miles.
- 0100 *Till next notice wavegraphic stations in:*
1) *45°24.7'N - 013°30.6'E marked with red and yellow buoy*
2) *45°24.5'N - 013°30.3'E marked with red and yellow buoy*
Navigation in radius 100 meters from stations prohibited.
- 0088 *Trogir, light buoy - lateral port, in 43°30.885'N - 016°14.797'E established.*
Characteristic: Fl R 2 seconds 1 mile.
- 0087 *Trogir, port - W, light buoy II - lateral - port, LL 540,1 reestablished in 43°30.866'N - 016°14.677'E.*
New characteristic: Fl R 2 seconds 2 miles.
- 0086 *Trogir, port, light buoy - lateral - port, in 43°30.872'N - 016°14.494'E established.*
Characteristic: Fl R 2 seconds 2 miles.

VII

NAVAREA III

SECTION A

Warnings originated from June 17th 2014 to June 24th 2014:

319/14

1.- Gunnery firing exercises 17 thru 21 and 23 thru 28 JUN14 from 0400 UTC to 1600 UTC, area bounded by:

45-00.0N 032-16.0E

44-54.0N 032-33.0E

44-42.0N 032-49.0E

44-37.0N 032-40.0E

44-41.0N 032-12.0E

44-48.0N 032-08.0E.

2.- Cancel this message on 281700 UTC JUN14.

320/14 BLACK SEA - UKRAINE

1.- Gunnery exercises 19 and 21 JUN14 from 0400 UTC to 1600 UTC, in area bounded by:

44-53N 032-55E

44-52N 033-11E

44-45N 033-11E

44-45N 033-06E.

2.- Cancel this message on 211700 UTC JUN14.

321/14 BLACK SEA - UKRAINE

Light of island "TOKIKT" in position 36-35.7N 001-50.9E unlit.

WESTERN MEDITERRANEAN SEA - ALGERIA

322/14

Cancel NAVAREA III 654/13 and this message (information included in "Notices to Mariners" NtM 2389/14 (RUSSIA)).

323/14 BLACK SEA - KERCH STRAIT

1.- Drilling operations by vessels "IRBEN" on position 45-18.89N 036-30.14E.

Wide berth requested.

2.- Cancel NAVAREA III 316/14.

324/14 STRAIT OF KERCH

Cancel NAVAREA III 237/14 and this message (information included in "Bulletin Des Avis Aux Navigateurs" 10/14 SHO (TUNISIA)).

325/14 EASTERN MEDITERRANEAN SEA - TUNISIA EAST CO

Geophysical operations till 24 OCT14, by the ship "FILOMENA PRIMA" in area bounded by:

Parallels 34-05.4N 34-09.6N.

Meridians 012-03.4E 012-07.1E.

1000 metres berth requested.

2.- Cancel this message on 242359 UTC OCT14.

326/14 EASTERN MEDITERRANEAN SEA - TUNISIA EAST CO

1.- Drilling operations by ships "IRBEN" and "SIDON", in circular area 3NM radius centred on 45-18.66N 036-30.31E.

The vessels in vicinity are requested to keep a sharp lookout and wide berth to the above mentioned ships.

2.- Cancel NAVAREA III 323/14.

327/14 STRAIT OF KERCH

1.- Buoy adrift in vicinity 34-00.7N 010-41.7E.

2.- Cancel this message on 262359 UTC JUN14.

VII

328/14 **EASTERN MEDITERRANEAN SEA - TUNISIA EAST CO**

1.- Seismic survey operations by ship "POLAR MARQUIS" until 08 SEP14, towing 14 streamers of 4 nautical miles length, in area bounded by:

43 39.2N 037 49.4E

43 49.6N 037 57.0E

43 52.0N 038 01.0E

43 45.5N 038 18.2E

43 47.2N 038 19.7E

43 44.4N 038 26.9E

43 42.2N 038 27.1E

43 37.1N 038 40.1E

43 34.8N 038 45.6E

43 21.6N 039 08.6E

43 17.0N 039 04.9E

43 21.1N 038 52.5E

43 17.2N 038 49.3E

43 13.5N 038 31.0E

43 20.4N 038 14.2E

43 24.2N 038 12.2E

43 29.1N 038 15.9E

43 39.2N 037 49.4E.

Wide berth requested, 5 miles astern and 3 miles abeam and ahead.

2.- Cancel this message on 082359 UTC SEP14.

329/14 **BLACK SEA - RUSSIA**

NAVAREA III Warnings in force on 24th JUN14 at 0600 UTC.

2013: 113, 263, 637.

2014: 021, 142, 165, 166, 203, 204, 239, 246, 249, 254, 276, 277, 283, 291, 302, 303, 306, 312, 319, 321, 325, 326, 327, 328, 329.

1.- Only those less than 42 days old are daily broadcasted on SafetyNET at 1200 UTC and 2400 UTC.

2.- All NAVAREA III warnings in force are available on the web-site www.armada.mde.es/ihm/.

3.- New NAVAREA III warnings are also printed in the weekly edition of Spanish Notices to Mariners (section 5).

4.- Cancel this message on 302359 UTC JUN14.

Summary of drilling rigs updated to NAVAREA III 329/14 warning.

Adriatic Sea-Ionian Sea.

Unknown	40°50.0'N	18°17.0'E
Bonaccia	43°36.0'N	14°21.2'E
Marica	44°04.3'N	14°00.6'E
Steward	44°12.8'N	12°46.6'E
Morena I	44°13.6'N	12°29.0'E
Annabella	44°13.7'N	13°04.4'E
Ika-A	44°21.5'N	13°29.3'E
Anamaria	44°21.8'N	13°22.5'E
Ida - B	44°26.8'N	13°28.8'E
Ida - C	44°27.7'N	13°30.3'E
Armida I	44°28.5'N	12°27.2'E
Ida - A	44°29.7'N	13°26.7'E
Unknown	44°30.0'N	13°00.0'E
Irina	44°31.7'N	13°22.8'E
Ivana C	44°37.0'N	13°11.3'E
Ana	44°41.0'N	13°16.1'E
Ivana B	44°41.2'N	13°13.1'E
Vesna	44°41.2'N	13°19.1'E
Ivana E	44°44.7'N	13°14.8'E
Ivana K	44°44.7'N	13°18.0'E
Ivana D	44°47.0'N	13°15.8'E
Isabela South	44°57.5'N	13°09.1'E.
Isabela North	44°58.8'N	13°07.8'E.

VIII
OBAVIJESTI
Information

1. Iz tiska je izašla Nova naklada pomorske karte 100-16 PULA - KVARNER (1:100 000)
2. Iz tiska je izašla Nova naklada pomorske karte 100-20 DUGI OTOK - ZADAR (1:100 000)

Obavijesti za Male karte:
Information for Small Craft Charts:

MK - 7 **Sjeveroistočna obala otoka Rab: oznaka pličine**

Ucrtati $\textcircled{35}$ na 44°51'01"N - 14°45'35"E

NE coast of Rab island: shoal

Insert $\textcircled{35}$ in 44°51'01"N - 14°45'35"E

MK - 21 **Zaljev Vela Luka, otočić Proizd: dubina**

Promijeniti 91 na 42°59'25"N - 016°35'20"E u: $\textcircled{177}$

Zaljev Vela Luka, Proizd islet: depth

Substitute 91 by $\textcircled{177}$ in 42°59'25"N - 016°35'20"E



OBRAZAC ZA OBAVIJESTI *Note for information*

Molimo pomorce da, koristeći ovaj standardni obrazac, obavijeste Nautički odsjek Hrvatskog hidrografskog instituta o otkrivenim opasnostima za plovidbu, uočenim promjenama na pomoćnim navigacijskim sredstvima i predlože potrebne promjene na kartama i navigacijskim publikacijama.

Mariners are requested to use this standard form to notify the Hydrographic Institute of the Republic of Croatia, Nautical Department, about discovered dangers to navigation, changes observed in aids to navigation, or corrections to charts and publications seen to be necessary.

Mjesto: Datum:
Place: Date:

Ime pošiljatelja (ime broda):
Name of sender (Name of ship):

Adresa ili pozivni znak i zastava broda:
Address or ship's call sign and flag:

Predmet:
Subject:

Prava ili procijenjena pozicija:
True or approx. position:

Karta ili publikacija:
Chart or publication:

Posljednji primljeni Oglas za pomorce:
Latest "Oglas za pomorce" received:

Sadržaj obavijesti:

Details:



POTPIS:
SIGNATURE:

Hrvatski hidrografski institut, Nautički odjel, Zrinsko-Frankopanska 161, 21000 Split, tel: +385/0/21/308-845, 098233450, fax: +385/0/21/347-208, E-mail: naut@hhi.hr.

Hydrographic Institute of the Republic of Croatia, Nautical Department, Zrinsko-Frankopanska 161, 21000 Split, Croatia, Tel: +385/0/21/308-845, 098233450, Fax: +385/0/21/347-208, E-mail: naut@hhi.hr.

POPIS POMORSKIH KARATA I NAVIGACIJSKIH PUBLIKACIJA
List of nautical charts and publication

POMORSKE KARTE
Nautical charts

Karta pomorska 100-15
Karta pomorska 100-16
Karta pomorska 100-17
Karta pomorska 100-18
Karta pomorska 100-19
Karta pomorska 100-20
Karta pomorska 100-21
Karta pomorska 100-22
Karta pomorska 100-23
Karta pomorska 100-24
Karta pomorska 100-25
Karta pomorska 100-26
Karta pomorska 100-27
Karta pomorska 100-28
Karta pomorska 100-29
Karta pomorska 100-30
Karta pomorska 300-31
Karta pomorska 300-32
Karta pomorska 300-33
Karta pomorska 300-34
Karta pomorska 300-35
Karta pomorska 300-36
Karta pomorska 300-37
Karta pomorska 10
Karta pomorska 11
Karta pomorska 13
Karta pomorska 14
Karta pomorska 15
Karta pomorska 16
Karta pomorska 17
Karta pomorska 20
Karta pomorska 22
Karta pomorska 32
Karta pomorska 37
Karta pomorska 47
Karta pomorska 50
Karta pomorska 63
Karta pomorska 83
Karta batimetrijska B 100
Karta pomorska 101
Karta pomorska 102
Karta pomorska 108
Karta pomorska 109
Karta pomorska INT 3410
Karta pomorska INT 3412
Karta pomorska INT 3414
Karta pomorska 151
Karta pomorska 152
Karta pomorska 153
Karte pomorske 154
Karta pomorska 50-3
Karta pomorska 50-4
Karta pomorska 50-20

POMORSKE KARTE
Nautical charts

Karta pomorska 301
Karta pomorska 302
Karta pomorska 303
Karta pomorska 401
Karta pomorska 402
Karta pomorska 501
Karta pomorska 502
Karta pomorska 512
Karta pomorska 518
Karta pomorska 525
Karta pomorska 533
Karta pomorska 534
Karta pomorska 535
Komplet malih karata - I dio
Komplet malih karata - II dio

PUBLIKACIJE
Publications

Peljar Jonskog mora i Malteških otoka
Popis svjetala (PS) i signala za maglu - Jadransko more - Jonsko more - Malteški otoci, 2014.
Znaci i kratice na hrvatskim pomorskim kartama 2013.
Katalog pomorskih karata i navigacijskih publikacija, 2013.
Peljar I - Jadransko more - istočna obala, 2012.
Peljar za male brodove, prvi dio, Piranski zaljev - Virsko more 2002.
Peljar za male brodove, drugi dio, Sedmovrače - Rt Oštra 2003.
Portolano per piccole imbarcazioni I. parte
Portolano per piccole imbarcazioni II. parte
Adriatic sea pilot volume I.
Adriatic sea pilot volume II.
Adrianautikführer für kleine Schiffe I. Teil
Adrianautikführer für kleine Schiffe II. Teil
Hidrografski godišnjak
Nautičke tablice, 1999.
Pomorske oznake, IALA sustav (novo izdanje)
Tablice morskih mijena, Jadransko more - istočna obala 2014.
Klimatološki atlas Jadranskog mora
Terestrička i elektronska navigacija, 1986.
Oglas za pomorce
"Andrija Mohorovičić" - izvještaj i rezultati oceanografskih istraživanja Jadranskog mora
Identifikator zvijezda (izdanje 1991)
Brodski dnevnik
Dnevnik stroja
Radioslužba 2012.
Nautički godišnjak 2014.
Priručnik za obuku radiooperatera s ograničenom ovlasti - morsko područje plovidbe A1 - ROC, 1999.
"Živi arhipelag u Hrvatskoj" - sjeverni, srednji i južni dio (hrvatski, engleski, njemački, talijanski)
Nautički priručnik s planovima luka: ZADARSKI ARHIPELAG, 2005 (hrvatski, francuski, engleski, njemački, talijanski)
101 INFO - Istočna obala Jadrana, informativna karta za nautičare, 2012.
"Jadranski arhipelag, akvatorij Split" (hrvatski i engleski)

PRODAJA KARATA I NAVIGACIJSKIH PUBLIKACIJA
Sales of charts and nautical publications

1. **NAVAL-ADRIA**, d.o.o., Budicinova 7, 51000 Rijeka, tel. i fax. +385 (0)51 267258
• Prodavaonica Nautika, 51222 Bakar, tel. i fax. +385 (0)51 761730, e-mail: naval-adria@ri.htnet.hr
2. **GEOSUSTAVI**, d.o.o., Gundulićeva 26, 21000 Split, tel. +385 (0)21 582208, fax. +385 (0)21 484556, e-mail: info@geosustavi.hr
3. **DOMINOVIĆ**, d.o.o., Trg hrvatske bratske zajednice b.b (NSK), 10000 Zagreb, tel. +381 (0)1 6150315, fax. +385 (0)1 6130111, e-mail: dominovic@dominovic.hr
4. **MARINA STORES, LALIZAS MARINA** d.o.o, Kopilica 5, 21000 Split
Marina Stores, mreža prodavaonica:
 - Prodavaonica 1 - Split, Obala Lazareta 1, 21000 Split, tel. i fax. +385 (0)21 344371
 - Prodavaonica 2 - Split, Kopilica 5, 21000 Split, tel. +385 (0)21 490709 i fax. +385 (0)21 339060
 - Prodavaonica 3 - Zadar, Franka Lisice 91, 23000 Zadar, tel. i fax. +385 (0)23 302147
 - Prodavaonica 4 - Zagreb, Cvjetna cesta 11, 10000 Zagreb, tel. +385 (0)1 6183342, fax +385 (0)1 6183341
 - Prodavaonica 5 - Šibenik, Obala dr. Franje Tuđmana 2, 22000 Šibenik, tel. i fax. +385 (0)22 212268
 - Prodavaonica 6 - Dubrovnik (Mokošica), Na Skali 4, 20236 Mokošica - Dubrovnik, tel. i fax. +385 (0)20 454073
 - Prodavaonica 7 - Pula, Riva 14, 52100 Pula, tel. +385 (0)52 210904
 - Prodavaonica 8 - Rijeka, M. Barača 3, 51000 Rijeka, tel. i fax. +385 (0)51 343173
 - Prodavaonica 9 - Split (Mejaši), Josipa Jovića 8, 21000 Split, tel. i fax. +385 (0)21 566683
 - Prodavaonica 10 - Makarska, Kralja Zvonimira 3, 21300 Makarska, tel. i fax. +385 (0)21 679389
 - Prodavaonica 11 - Dubrovnik (Gruž), Obala Pape Ivana Pavla II br. 24, 20000 Dubrovnik, tel. i fax. +385 (0)20 313063
 - Prodavaonica 12 - Biograd na Moru, Kralja Petra Svačića 14, 23210 Biograd na Moru, tel. i fax. +385 (0)23 700866
 - Prodavaonica 13 - Trogir, Put Cumbrijana 22, 21220 Trogir, tel. i fax. +385 (0)21 883031
 - Prodavaonica 14 - Vodice, Dulcin 63, 22211 Vodice, tel. i fax. +385 (0)22 247544
5. **INVENTING**, d.o.o., Palinovečka 19f, 10000 Zagreb, tel. i fax. +385 (0)1 6523921, e-mail: inventing@zg.t-com.hr
6. **NAVIGATORE**, t.o., Riva Amfora 7, Červar-Porat, 52440 Poreč, tel. i fax. +385 (0)52 436663
7. **TRINAESTICA - 13**, t.o., Ulica kneza Domagoja 3, 23210 Biograd na moru, tel. +385 (0)23 383219
8. **MARINERA**, Obala kralja Petra Krešimira IV br. 11, 23210 Biograd na moru, tel. i fax. +385 (0)23 384882

Hrvatski hidrografski institut izdaje i službene elektroničke karte (ENC). Dostupne su preko naših distributera Jeppesen na www.jeppesen.com i Primar na www.primar.no

Official Electronic Navigational Charts (ENC) produced by the Hydrographic Institute of Croatia are available via our authorized distributors: Jeppesen on www.jeppesen.com and Primar on www.primar.no

Publikacije Hrvatskog hidrografskog instituta prodaju isključivo ovlašteni distributeri.
Charts and publications are sold by authorized sales agents only.