



ISSN 0030-0713

SVEZAK 3

OGLAS ZA POMORCE

NOTICE TO MARINERS

**HRVATSKI HIDROGRAFSKI INSTITUT
SPLIT - HRVATSKA**

Ožujak / March 2013.

Oglasi / Notices: 1 - 23

"OGLAS ZA POMORCE" mjesečno je izdanje. Donosi obavijesti za ažuriranje pomorskih karata i navigacijskih publikacija Hrvatskog hidrografskog instituta za Jadransko more, Jonsko more i Malteške otoke.

"OGLAS ZA POMORCE" is a monthly edition. Contains information for keeping up-to-date Croatian charts and nautical publications for Adriatic Sea, Ionian Sea and Maltese Islands.

SADRŽAJ - CONTENTS

- I.** UVODNA OBJAŠNJENJA, PREGLED ISPRAVAKA
Explanatory Notes, Index of Corrections
- II.** ISPRAVCI KARATA
Corrections to Charts
- III.** ISPRAVCI PELJARA
Corrections to Sailing Directions
- IV.** ISPRAVCI POPISA SVJETALA
Corrections to List of Lights
- V.** ISPRAVCI RADIOSLUŽBE
Corrections to Radio Service
- VI.** ISPRAVCI KATALOGA
Corrections to Catalogue
- VII.** NAVIGACIJSKI RADIOOGLASI
Reprints of Radio Navigational Warnings
- VIII.** OBAVIJESTI
Information

O svim promjenama važnima za sigurnost plovidbe molimo obavijestiti: HRVATSKI HIDROGRAFSKI INSTITUT, Nautički odsjek, Zrinsko-Frankopanska 161, 21000 Split Tel.: +385/0/21/308-845, 098233450, Fax: 021/347-208, E-mail: naut@hhi.hr, www.hhi.hr / Tiskani formular je sastavni dio Oglasa.

For all changes important for the safety of navigation please notify: HYDROGRAPHIC INSTITUTE OF THE REPUBLIC OF CROATIA Nautical Department, Zrinsko-Frankopanska 161, 21000 Split, Croatia, Tel.: +385/0/21/308-845, 098233450, Fax: 021/347-208, E-mail: naut@hhi.hr, www.hhi.hr

The form, which is convenient for sending a report, is given at the end of this issue.

Godišnja pretplata / Annual Subscription: 330,00 kn

RAVNATELJ
dr. sc. Zvonko Gržetić

I
Uvodna objašnjenja
Explanatory Notes

RADIOOGLASE za istočni dio Jadrana svakodnevno odašiljaju hrvatske obalne radiopostaje.

RADIO NAVIGATIONAL WARNINGS for east Adriatic coast are broadcasted daily by Croatian coastal radio stations.

DUBINE I VISINE određene su u metrima. Dubine se odnose na srednju razinu nižih niskih voda živih morskih mijena, a visine na srednju morsku razinu.

DEPTHS are in meters and are reduced to Chart Datum which is Mean Lower Low Water Springs.

HEIGHTS are above Mean Sea Level.

SEKTORI VIDLJIVOSTI svjetala i pokriveni smjerovi imaju vrijednost more-kopno (otok), ako nije drugačije naglašeno. Daljina vidljivosti svjetala izrađena je u nautičkim miljama za visinu motriteljeva oka (5m).

SECTORS OF LIGHTS. The limits of sectors and areas of visibility, and the alignment of direction lights and leading lights are given as seen from seaward. Range in nautical miles is given for the height of eye of the observer - 5 metres.

Svi oglasi za ispravak karata iz prethodne godine objavljuju se u OZP za siječanj tekuće godine.

All Notices for correction to charts of previous year are printed in January issue of the current year.

OZP	Oglas za pomorce	- Notices to Mariners
PS	Popis svjetala i signala za maglu	- List of Lights
RS	Radioslužba za pomorce	- Radio Service
RO	radiooglas	- Radio warnings
M	nautička milja	- Nautical mile
AN		- Avvisi ai Naviganti
ANM		- Admiralty Notices to Mariners
L/L		- Admiralty List of Lights
(P)	prethodni oglasi	- Preliminary Notices
(T)	privremeni oglasi	- Temporary Notices
HHI	Hrvatski hidrografski institut	- Hydrographic Institute of the Republic of Croatia
MK	male karte	

I
Pregled ispravaka
Index of corrections

Karte <i>Charts</i>	Oglas broj <i>Notices No.</i>	Publikacije <i>Publications</i>	Oglas broj <i>Notice No.</i>
- 101	2(P)	Peljar I	8(T), 9, 10(T)
- 100-16	4(P)	Peljar za male brodove:	
- 100-19	1, 5	- I dio	11(T), 12(T), 13, 14, 15
- 100-21	6	- II dio	16(T)
- 100-26	6	Popis svjetala i signala za maglu	17, 18, 19, 20, 21, 22,
- 100-27	7		23(T)
- 151	3(P)	Radioslužba za pomorce	Nema ispravaka - <i>Nil</i>
- 153	6	Ispravci Kataloga	Nema ispravaka - <i>Nil</i>
- 154	7		
- 50-20	7		
- 300-31	2(P)		
- 300-33	6		
- INT 3410	2(P)		
- PLAN 533	1		
- PLAN 47	6		

II
ISPRAVCI KARATA
Corrections to Charts

JADRANSKO MORE - ADRIATIC SEA
HRVATSKA - CROATIA

1 - 3/13 Jadransko more: kuponi

Priložene kupone nalijepiti:

- a) Kupon br. 1 na Plan 533 ŠIBENSKI KANAL, u gornji lijevi kut plana
- b) Kupon br. 2 na Plan 533 ŠIBENSKI KANAL, centar kupona na približno 43°43'20"N- 015°54'00"E
- c) Kupon br. 3 na kartu 100-19 na mjesto prikaza plana A, UVALA ŽIGLJEN.

Adriatic sea: blocks

Insert the accompanying blocks centred:

- a) *Block No. 1 in chart 533 ŠIBENSKI KANAL, in the upper left corner of Chart*
- b) *Block No. 2 in chart 533 ŠIBENSKI KANAL, centre in 43°43'20"N- 015°54'00"E*
- c) *Block No. 3 in chart 100-19, plan A, UVALA ŽIGLJEN*

Karta (posljednji ispravak) - Chart (Last correction): 100-19 (5-2/13); Plan 533 (8-1/13).

2(P) - 3/13 Jadransko more: cjevovodi

Ucrtati:

- od ☞ IKA A 44°21'50"N – 013°29'46"E do ☞ ANNAMARIA A 44°21'49"N – 013°22'46"E
- od ☞ ANA 44°40'58"N – 013°16'26"E do ☞ IVANA B 44°41'16"N – 013°13'08"E
- od ☞ IRINA 44°31'40"N – 013°23'05"E do ☞ IDA A 44°29'39"N – 013°26'57"E
- od ☞ VESNA 44°41'14"N – 013°19'04"E do ☞ ANA 44°40'58"N – 013°16'26"E

Adriatic sea: pipeline

Insert:

- from ☞ IKA A 44°21'50"N – 013°29'46"E to ☞ ANNAMARIA A 44°21'49"N – 013°22'46"E
- from ☞ ANA 44°40'58"N – 013°16'26"E to ☞ IVANA B 44°41'16"N – 013°13'08"E
- from ☞ IRINA 44°31'40"N – 013°23'05"E to ☞ IDA A 44°29'39"N – 013°26'57"E
- from ☞ VESNA 44°41'14"N – 013°19'04"E to ☞ ANA 44°40'58"N – 013°16'26"E

Karta (posljednji ispravak) - Chart (Last correction): 101 (8-11/12); 300-31 (2-11/12); INT 3410(2-11/12).

3(P) - 3/13 Jadransko more: cjevovodi

Ucrtati:

- od ☞ ANA 44°41,0'N – 013°16,2'E do ☞ IVANA B 44°41,2'N – 013°12,9'E
- od ☞ VESNA 44°41,2'N – 013°18,8'E do ☞ ANA 44°41,0'N – 013°16,2'E

Adriatic sea: pipeline

Insert:

- from ☞ ANA 44°41,0'N – 013°16,2'E to ☞ IVANA B 44°41,2'N – 013°12,9'E
- from ☞ VESNA 44°41,2'N – 013°18,8'E to ☞ ANA 44°41,0'N – 013°16,2'E

Karta (posljednji ispravak) - Chart (Last correction): 151 (1-2/13).

4(P) - 3/13 Jadransko more: cjevovodi

Ucrtati:

- od ☞ ANA 44°40'58"N – 013°16'26"E do ☞ 44°41'00"N – 013°15'24"E (W rub karte)
- od ☞ IRINA 44°31'40"N – 013°23'05"E do ☞ 44°30'36"N – 013°25'00"E (S rub karte)
- od ☞ VESNA 44°41'14"N – 013°19'04"E do ☞ ANA 44°40'58"N – 013°16'26"E

Adriatic sea: pipeline

Insert:

- from ☞ ANA 44°40'58"N – 013°16'26"E to ☞ 44°41'00"N – 013°15'24"E (W edge of the chart)
- from ☞ IRINA 44°31'40"N – 013°23'05"E to ☞ 44°30'36"N – 013°25'00"E (S edge of the chart)
- from ☞ VESNA 44°41'14"N – 013°19'04"E to ☞ ANA 44°40'58"N – 013°16'26"E

Karta (posljednji ispravak) - Chart (Last correction): 100-16 (1-2/13).

5 - 3/13 Luka Rovenska, uvala, glava lukobrana: svjetlo, dio karakteristike

Ucrtati ★ na 44°31.42'N - 14°30.80'E i upisati dio karakteristike: C Bl(2) 3M

Luka Rovenska, breakwater: light, abridged light description

Insert ★ in 44°31.42'N - 14°30.80'E and abridged light description: C Bl(2) 3M

Karte (posljednji ispravak) - Chart (Last correction): 100-19 (1-3/13).

II

6 – 3/13 Rt Čiova: nova karakteristika svjetla


Promijeniti karakteristiku svjetla B Bl(2) 6s 9m 7M (PS/LL 561,2/E3331,2) na približno 43°29,3'N – 16°23,8'E u: B Bl(3) 8s 9m 7M - za PLAN 47 na 43°29'20"N – 16°23'50"E


Čiovo, cape: light, new characteristic

Substitute light description B Bl(2) 6s 9m 7M (PS/LL 561,2/E3331,2) in vicinity 43°29,3'N – 16°23,8'E by: B Bl(3) 8s 9m 7M - for PLAN 47 in 43°29'20"N – 16°23'50"E


Karte (posljednji ispravak) – Charts (Last correction): 100-21(9-1/13); 100-26(10-1/13); 300-33(9-2/13); 153(7-1/13); PLAN 47 (3-10/10).


7 – 3/13 Slano, Donji rt: odvodni cjevovod

1. Poništiti:  od 42°46.6'N – 017°52.3'E do 42°46,5'N – 017°51,7'E

2. Ucertati:  od 42°46.6'N – 017°52.3'E do 42°46,5'N – 017°51,7'E

Slano, Donji rt: pipeline

1. Delete:  from 42°46.6'N – 017°52.3'E to 42°46,5'N – 017°51,7'E

2. Insert:  from 42°46.6'N – 017°52.3'E to 42°46,5'N – 017°51,7'E

Karta (posljednji ispravak) - Chart (Last correction): 100 – 27 (11-1/13); 50 – 20 (11-1/13); 154 (11-2/13).

III

ISPRAVCI PELJARA *Corrections to Sailing Directions*

PELJAR I - JADRANSKO MORE - ISTOČNA OBALA *Izdanje - Edition 2012*

8(T) - 3/13 MEDULINSKI ZALJEV: signalna oznaka

Redak 55, dodati:

Pličina Konjina, signalna oznaka, motka sa znakom na vrhu (kardinalna S), razrušena.

Ploviti oprezno.

str. 48

9 - 3/13 ŠIBENIK: PROPISI

Redak 30, promijeniti:

stoji: PROPISI: Svim plovnim sredstvima zabranjeno je prilaženje i pristajanje uz neke dijelove obale u okolini u južnom dijelu, i to kod rta Burni Turanj, u okolini uvala Paninkovac, Dumboka i Sv. Petar. Podaci o zabranjenim mjestima mogu se dobiti u Lučkoj kapetaniji Šibenik.

treba: PROPISI: Svim plovnim sredstvima zabranjeno je prilaženje i pristajanje u uvali Paninkovac.

str. 192

10(T) - 3/13 Vis: podmorski radovi

Redak 47, dodati:

Do daljnjega radovi u uvali Kut, luka Vis.

Ploviti oprezno i smanjenom brzinom.

str. 206

III

PELJAR ZA MALE BRODOVE - I dio
(Adriatic Sea Pilot - Volume I)
Izdanje - Edition 2002

11(T) - 3/13 MEDULINSKI ZALJEV: signalna oznaka

UPOZORENJE, dodati:

Pličina Konjina, signalna oznaka, motka sa znakom na vrhu (kardinalna S), razrušena.

Ploviti oprezno.

str. 113

12(T) - 3/13 MARINA POMER: signalna oznaka

UPOZORENJE, dodati:

Pličina Konjina, signalna oznaka, motka sa znakom na vrhu (kardinalna S), razrušena.

Ploviti oprezno.

str. 113

13 - 3/13 MALA STINICA, uvala: poništenje

Poništiti cijeli tekst pod naslovom Mala Stinica, uvala.

str. 219

14 - 3/13 MALA STINICA, uvala: novi tekst

Mala Stinica, uvala, umetnuti novi tekst:

(44°43.1'N – 14°53.2'E)

Karte: 100-17; 100-18; MK-7; MK-9

Trajektna luka za otok Rab (Luka Mišnjak).

ORIJENTACIJA: Svjetlo na glavi gata – bijeli stup na betonskom bloku, danju uočljiv samo iz neposredne blizine i svjetlo na E rtu Glavina – zeleni stup na betonskom bloku. Noću, po vrlo jakoj buri, kada je luka u dimu morske prašine, značajno su smanjeni dometi svjetala.

VREMENSKE PRILIKE: Dobro je zaštićena od juga, a izložena je buri koja može puhati olujnom i orkanskom jačinom i uzrokovati bibavicu u luci.

VEZ: Trajekti se vezuju uz obje strane gata. Uz istočnu obalu vezuju se plovila mještana. Po orkanskoj buri ne preporučuje se pristajanje u luci.

MAGLA: Javlja se u prosjeku 5-7 dana u godini.

MORSKE STRUJE: Prevladavaju struje morskih mijena ulazno/izlaznog smjera brzine do 0.3 čv. Orkanska bura i jugo mogu povećati brzinu struje do 1.2 čv.

RAZINA MORA: Srednje amplitude morskih mijena su od 0.2 do 0.4 metra. Dugotrajni olujni vjetrovi mogu podići razinu mora do 1.0 m (ciklonalno jugo) i sniziti je do 0.5 m (anticiklonalna bura).

str. 219

15 - 3/13 MALA STINICA: grafički prikaz

Prekrižiti grafički prikaz MALA STINICA i upisati: IZVAN SNAGE

str. 22

PELJAR ZA MALE BRODOVE - II dio
(Adriatic Sea Pilot - Volume II)
Izdanje - Edition 2003

16(T) - 3/13 VIS, luka: podmorski radovi

UPOZORENJE, dodati:

Do daljnjega radovi u uvali Kut, luka Vis.

Ploviti oprezno i smanjenom brzinom.

str. 214

IV
ISPRAVCI POPISA SVJETALA
Corrections to List of Lights
POPIS SVJETALA I SIGNALA ZA MAGLU
Izdanje - Edition 2009

17 - 3/13							
369 E3225	Otok Smokvica vela, N rt	43 44.1 15 28.6	C Bl 3s	13	5	Četverokutna kamena kula, 8m	(0,5+2,5)s
18 - 3/13							
447 E3200	Hrid Mišine	43 48.7 15 34.1	C Bl 3s	9	5	Crvena kula sa stupom i galerijom na postolju, 5m	(0,5+2,5)s
19 - 3/13							
448 E3219	Rt Murterić	43 46.5 15 37.6	Z Bl 3s	19	3	Zelena kula sa stupom i galerijom, 6m	(0,5+2,5)s
20 - 3/13	Poništava se ispravak 11 – 3/11. str. 34						
21 - 3/13							
509 E3282	Rt Kremik	43 34.5 15 55.2	B Bl 3s	10	8	Bijela kula, 8m	(0,5+2,5)s Vid 339°-205° (226°)
22 - 3/13							
561,2 E3331,2	Rt Čiova	43 29.3 16 23.8	B Bl(3) 8s	9	7	Bijela kula sa galerijom na betonskom bloku, 7m	(2(0,5+1);0,5+4,5)s
23(T) - 3/13	604 E3415 POGAŠENO						

V
ISPRAVCI RADIOSLUŽBE
Corrections to Radio Service
RADIOSLUŽBA ZA POMORCE
Izdanje - Edition 2012

Nema ispravaka - Nil

VI
ISPRAVCI KATALOGA
Corrections to Catalogue
KATALOG POMORSKIH KARATA I NAVIGACIJSKIH PUBLIKACIJA
Izdanje - Edition 2008

Nema ispravaka - Nil

VII

NAVIGACIJSKI RADIOOGLASI RADIO NAVIGATIONAL WARNINGS

RADIOOGLASI na snazi 25. ožujka 2013. u 0800 LT (0600 UTC)

2013. godina:

- 0036 26. ožujka od 0900 do 1200 (0800 UTC do 1100 UTC), 27. ožujka od 0300 do 1000 (0200 UTC do 0900 UTC) i 28. i 29. ožujka od 0700 do 1530 (0600 UTC do 1430 UTC), vježbe gađanja unutar spojnice pozicija:
a) 43°38,00'N - 015°50,43'E
b) 43°28,00'N - 015°56,43'E
c) 43°27,30'N - 015°37,13'E
d) 43°36,00'N - 015°33,13'E
e) 43°38,00'N - 015°50,43'E
Zabranjena plovidba, ribarenje, sidrenje i podvodne aktivnosti.
- 0035 Do daljnjege strujomjerne stanice položene na dnu na:
a) 43°30'16,9"N - 016°23'23,7"E (oznaka S 3-1)
b) 43°29'31,2"N - 016°23'23,7"E (oznaka S 3-2)
c) 43°27'01,1"N - 016°31'35,7"E (oznaka S 4)
d) 43°20'20,8"N - 016°56'21,1"E (oznaka S 5)
Zabranjeo sidrenje i kočarenje u polumjeru 100 metara od strujomjernih stanica.
- 0034 Do daljnjege strujomjerne stanice položene na dnu na:
a) 45°12,6'N - 013°27,6'E (bez oznake)
b) 45°13,2'N - 013°30,6'E (bez oznake)
c) 45°13,8'N - 013°33,1'E (bez oznake)
d) 44°58,0'N - 013°38,6'E (bez oznake) Zabranjena plovidba u polumjeru 100 metara od strujomjernih stanica.
- 0033 Uvala Porat, uzgajalište riba, svjetleće plutače na:
a) 44°26'31"N - 015°10'44"E
b) 44°26'27"N - 015°10'51"E
c) 44°26'24"N - 015°10'46"E
d) 44°26'28"N - 015°10'40"E pogašene.
Ploviti oprezno.
- 0031 Luka Trpanj, E lukobran, glava, svjetlo, PS 672 / E3496 na 43°00,7'N - 017°16,3'E postavljeno.
Nova karakteristika: CBI 3 sekunde 5 metara 4 milje.
- 0029 Sukošan, luka, glava gata, svjetlo na 44°02,859'N - 015°18,670'E postavljeno.
Karakteristika: B BI(3) 9 sekundi 7 metra 2 milje.
Sektori vidljivosti: 144° - 061°(277°); 082° - 113°(031°).
- 0026 Do daljnjege strujomjerna stanica usidrena na 43°07'06,42"N - 017°11'58,76"E (Neretvanski kanal).
Zabranjeno sidrenje i ribarenje u polumjeru 50 metara od strujomjerne stanice.
- 0025 Luka Korčula, do daljnjege radovi na pristanu na spojnici pozicija:
a) 42°57'46"N - 017°08'07"E
b) 42°57'44"N - 017°08'05"E
Zabranjuje se pristajanje, plovidba i prolaz.
- 0023 Do daljnjege strujomjerna stanica usidrena na 43°10'53"N - 016°21'04" E. Zabranjeno je sidrenje i ribarenje u polumjeru 50 metara od pozicije.
- 0022 Luka Split, Zenta, E lukobran, svjetlo PS 564,1 / E3348 na 43°30,0'N - 016°27,8'E postavljeno.
Nova karakteristika: ZBI(2) 4,5 sekunde 9 metara 4 milje.
Sektor potamnjenja: od 165° do 236° (098°).
- 0020 Od 02. ožujka do 15. lipnja radovi na približno 43°48,1'N - 015°38,5'E (Tisno, Obala sv. Martina).
Ploviti oprezno, na sigurnoj udaljenosti i smanjenom brzinom.
- 0019 Pličina Val, oznaka usamljene opasnosti, na 45°18,8'N - 013°33,2'E, razrušena. Ploviti oprezno.
- 0005 Do daljnjege zabranjuje se pristajanje u luci Slatine.
- 0002 Barbatski kanal, između približnih pozicija 44°42'06"N - 014°50'18"E i 44°42'50"N - 014°49'36"E usidrene plutajuće cijevi osvijetljene trima bljeskajućim bijelim svijetlima. Ploviti oprezno.

2012. godina:

- 0248 Na približno 43°19,74'N - 016°26,28'E potopljena je podrtina opasna za navigaciju (uvala Milna). Ploviti oprezno i smanjenom brzinom.
- 0245 Do daljnjege radovi na približno 43°20,39'N - 016°24,54'E (uvala Milna). Ploviti oprezno i smanjenom brzinom.
- 0232 Lunga, signalna oznaka, kardinalna W, na 45°08'36"N - 013°34'58"E, oštećena, znak na vrhu nedostaje. Ploviti oprezno.
- 0223 Pličina Konjina, signalna oznaka, kardinalna S, na 44°46,9'N - 013°56,5'E, oštećena, znak na vrhu nedostaje. Ploviti oprezno.
- 0221 Premantura, rt Kršine, pličina Kršine, signalna oznaka, kardinalna S, na 44°45,9'N - 013°54,4'E, oštećena. Ploviti oprezno.
- 0217 Od 5. studenog do daljnjege podvodni radovi u kanalu Mali Ždrelec, od 0700 sati do 1300 sati (0600 UTC do 1200 UTC), osim subote i nedjelje. Ploviti oprezno i smanjenom brzinom.

VII

- 0139 Plovidba prolazom Mali Ždrelac dopuštena kanalom širine 56,0 metara, dubine 4,70 metra.
Kanal je označen lateralnim svjetlećim oznakama:
1) Svjetleća oznaka br. 1, lateralna lijeva, na 44°00'48,0" N - 015°15'36,0"E.
Karakteristika: C BI (2) 5 sekundi 6 metara 4 milje.
2) Svjetleća oznaka br. 2, lateralna lijeva, na 44°00'52,5"N - 015°15'20,5"E.
Karakteristika: C BI 2 sekunde 6 metara 3 milje.
3) Svjetleća oznaka br. 3, lateralna desna, na 44°00'52,00"N - 015°15'22,9"E.
Karakteristika: Z BI 2 sekunde 6 metara 3 milje.
4) Svjetleća oznaka br. 4, lateralna lijeva, na 44°01'00,00"N - 015°15'24,0"E.
Karakteristika: C BI 4 sekunde 3 metra 3 milje.
5) Svjetleća oznaka br. 5, lateralna desna, na 44°01'00,00"N - 015°15'36,0"E.
Karakteristika: Z BI 4 sekunde 3 metara 3 milje.

RADIO NAVIGATIONAL WARNINGS in force on March 25th 2013 at 0800 LT (0600 UTC)

Year 2013:

- 0036 *March 26th from 0900 LT to 1200 LT (0800 UTC to 1100 UTC), March 27th from 0300 LT to 1000 LT (0200 UTC to 0900 UTC) and March 28th and 29th from 0700 LT to 1530 LT (0600 UTC to 1430 UTC), fire exercise in area bounded by:*
a) 43°38, 00' N - 015°50,43' E
b) 43°28, 00' N - 015°56,43' E
c) 43°27, 30' N - 015°37,13' E
d) 43°36, 00' N - 015°33,13' E
e) 43°38,00' N - 015°50,43' E
Navigation, fishing, anchoring and underwater works prohibited.
- 0035 *Untill next notice current metter station layed on the bottom in:*
a) 43°30'16,9"N - 016°23'23,7"E (mark S 3-1)
b) 43°29'31,2"N - 016°23'23,7"E (mark S 3-2)
c) 43°27'01,1"N - 016°31'35,7"E (mark S 4)
d) 43°20'20,8"N - 016°56'21,1"E (mark S 5)
Anchoring and trawling in radius 100 metres from current metter station prohibited.
- 0034 *Until next notice current metter station layed on the bottom in:*
a) 45°12.6' N - 013°27.6' E (unmarked)
b) 45°13.2' N - 013°30.6' E (unmarked)
c) 45°13.8' N - 013°33.1' E (unmarked)
d) 44°58.0' N - 013°38.6' E (unmarked).
Navigation in radius 100 metres from current metter station prohibited.
- 0033 *Porat bay, fish-breeding establishment, light buoys in:*
e) 44°26'31"N - 015°10'44"E
f) 44°26'27"N - 015°10'51"E
g) 44°26'24"N - 015°10'46"E
h) 44°26'28"N - 015°10'40"E unlit. Wide berth requested.
- 0031 *Trpanj port, E breakwater head, light LL 672 / E3496 in 43°00,7' N - 017°16,3' E re-established.*
New characteristic: FLR 3 seconds 5 meters 4 miles.
- 0029 *Sukošan, port, pierhead, light in 44°02,859' N - 015°18,670' E established.*
Characteristic: Fl W(3) 9 seconds 7 metres 2 miles.
Visibility sectors: 144° - 061°(277°); 082° - 113°(031°).
- 0026 *Untill next notice current metter station laied in 43°07' 06.42"N - 017°11' 58.76"E (Neretvanski kanal).*
Anchoring and fishing in radius 50 metres from station prohibited.
- 0025 *Korčula port, until next notice underwater works in pier, area bounded by:*
a) 42°57'46"N - 017°08'07"E
b) 42°57'44"N - 017°08'05"E Berthing, navigation and transit prohibited.
- 0023 *Untill next notice current metter station layed in 43° 10' 53"N - 016° 21' 04"E. Anchoring anf fishing in radius 50 metres from station prohibited.*
- 0022 *Split port, Zenta, E breakwater, head, light LL 564,1 / E3348 in 43° 30,0' N - 016° 27,8' E re-established.*
New characteristic: Fl(2)G 4,5 seconds 9 meters 4 miles.
Obscured sector: from 165° to 236° (098°).
- 0020 *From March 2nd to June 15th underwater works in vicinity 43° 48,1' N - 015° 38,5' E (Tisno, Sv. Martin quay).*
Wide berth and reduced speed requested.
- 0019 *Val shoal, isolated danger mark, on 45°18,8' N - 013°33,2' E, destroyed. Wide berth requested.*
- 0005 *Until next notice berthing prohibited in Slatine port.*

VII

0002 *Barbatski channel, between the approximate positions 44°42'06"N – 014°50'18"E and 44°42'50"N – 014°49'36"E anchored floating pipes marked with three flashing white lights. Wide berth requested.*

Year 2012:

0232 *Lunga, cardinal mark west, in 45°08'36"N - 013°34'58"E, damaged, top mark missing. Wide berth requested.*

0221 *Premantura, cape Kršine, Kršine shoal, cardinal mark S, in 44° 45,9'N - 013° 54,4'E damaged.
Wide berth requested.*

0217 *From 5th November until next notice underwater works in Kanal Mali Ždrelac, from 0700 LT to 1300 LT (0600 UTC to 1200 UTC), except Saturday and Sunday. Wide berth and reduced speed requested.*

0139 *Navigation in channel Prolaz Mali Ždrelac, 56,0 metres in width and 4,70 metres in draught. Waterway marked by lateral lighted marks:*
1) *Lighted mark No. 1, lateral port, in 44°00'48,0"N - 015°15'36,0"E. Characteristic: Fl R (2) 5 seconds 6 metres 4 miles.*
2) *Lighted mark No. 2, lateral port, in 44°00'52,5"N – 015°15'20,5"E. Characteristic: Fl R 2 seconds 6 metres 3 miles.*
3) *Lighted mark No. 3, lateral starboard, in 44°00'52,00"N – 015°15'22,9"E. Characteristic: Fl G 2 seconds 6 metres 3 miles.*
4) *Lighted mark No. 4, lateral port, in 44°01'00,00"N – 015°15'24,0"E. Characteristic: Fl R 4 seconds 3 metres 3 miles.*
5) *Lighted mark No. 5, lateral starboard, in 44°01'00,00"N – 015°15'36,0"E. Characteristic: Fl G 4 seconds 3 metres 3 miles..*

VII

NAVAREA III

SECTION A

Warnings originated from March 22th 2013 at 0900 LT (0800 UTC):

142/13

EASTERN MEDITERRANEAN SEA - LEBANON

1.- Firing exercises 25 MAR13 from 0001 UTC to 0030 UTC and from 0900 UTC to 1400 UTC, 26 MAR13 from 0930 UTC to 1230 UTC and from 1500 UTC to 1700 UTC, 27 MAR13 from 1530 UTC to 1830 UTC, and 28 MAR13 from 0930 UTC to 1230 UTC, in areas bounded by:

Area 1

34-25.0N 034-00.0E

34-29.3N 034-07.0E

34-23.0N 034-19.0E

34-00.0N 034-08.0E

34-10.0N 034-00.0E.

Area 2

34-20.3N 034-23.0E

34-13.4N 034-35.4E

34-00.0N 034-33.0E

34-00.0N 034-14.0E.

2.- Cancel this message on 281330 UTC MAR13.

NAVAREA III 141/13

BLACK SEA - KERCH STRAIT

1.- Gunnery exercises from 25 to 29 MAR13 from 0530 UTC to 2230 UTC and 30 MAR13 from 0530 UTC to 1100 UTC in area bounded by:

45-03.5N 036-22.4E

44-49.5N 036-21.9E

44-45.0N 036-11.9E

44-45.0N 035.56.9E

44-49.6N 035-50.4E

45-00.0N 035-50.4E.

And coastline.

2.- Cancel this message on 301200 UTC MAR13.

140/13

EASTERN MEDITERRANEAN SEA - TUNISIA EAST COAST

1.- Small boat adrift in vicinity of 35-01.6N 011-54.7E on 22 MAR13.

2.- Cancel this message on 252359 UTC MAR13.

VII

NAVAREA III 137/13

MEDITERRANEAN AND BLACK SEAS

NAVAREA III Warnings in force on 22th MAR13 at 0600 UTC.

2012: 331, 375, 516.

2013: 049, 067, 070, 073, 095, 096, 098, 099, 113, 116, 117, 118, 119, 122, 123, 124, 126, 130, 131, 132, 133, 135, 137.

1.- Only those less than 42 days old are daily broadcasted on SafetyNET at 1200 UTC and 2400 UTC.

2.- All NAVAREA III warnings in force are available on the web-site www.armada.mde.es/ihm/.

3.- New NAVAREA III warnings are also printed in the weekly edition of Spanish Notices to Mariners (section 5).

4.- Cancel NAVAREA III 134/13.

5.- Cancel this message on 012359 UTC APR13.

135/13

EASTERN MEDITERRANEAN SEA

1.- Tug "CHRISTOS XXIV" towing passenger vessel "VENUS" from Israel (Ashdod) to Turkey (Aliaga). Speed 5 knots, length of tow 800 metres.

2.- Cancel this message on 262359 MAR13.

NAVAREA III 133/13

EASTERN MEDITERRANEAN SEA - EGYPT

1.- Platform "SCARABEO-4" established in 31-47.86N 032-08.51E.

Wide berth requested.

2.- Cancel NAVAREA III 105/13.

131/13

EASTERN MEDITERRANEAN SEA - TUNISIA EAST COAST

1.- Rig "MISKAR" established on 34-22.6N 011-52.2E and rig "HASDRUBAL" established on 34-08.9N 011-36.6E.

1000 metres berth requested.

2.- Cancel NAVAREA III 125/13.

3.- Cancel this message on 292359 UTC MAY13.

130/13

EASTERN MEDITERRANEAN SEA - LEBANON

1.- Firing exercises 19 MAR13 from 0930 UTC to 1230 UTC, 20 MAR13 from 0930 UTC to 1230 UTC, 22 MAR13 from 0330 UTC to 0630 UTC, 23 MAR13 from 1500 UTC to 1700 UTC and 24 MAR13 from 2130 UTC to 2359 UTC, in areas bounded by:

Area 1

34-25.0N 034-00.0E

34-29.3N 034-07.0E

34-23.0N 034-19.0E

34-00.0N 034-08.0E

34-10.0N 034-00.0E.

Area 2

34-20.3N 034-23.0E

34-13.4N 034-35.4E

34-00.0N 034-33.0E

34-00.0N 034-14.0E.

2.- Cancel this message on 250100 UTC MAR13.

126/13

BLACK SEA - KERCH STRAIT

1.- Gunnery firing exercises from 18 thru 22 MAR13 from 0300 UTC to 1400 UTC, navigation temporarily prohibited in areas bounded by:

AREA 1

45-06.7N 036-52.0E

45-02.8N 036-58.0E

44-52.5N 037-11.0E

44-46.0N 036-39.0E

44-58.5N 036-36.0E

45-06.6N 036-44.0E.

AREA 2

44-19.0N 037-52.0E

44-27.0N 037-40.0E

44-30.0N 037-50.0E

44-21.0N 038-02.0E.

2.- Cancel this message on 221500 UTC MAR13.

VII

124/13

WESTERN MEDITERRANEAN SEA - TUNISIA NORTH COAST

1.- Seismic survey operations until 14 MAY13 by the ships "ARTEMIS ATLANTEC" and "EMANUEL", in area bounded by:

37-53.1N 008-59.4E

38-08.7N 009-32.8E

38-19.3N 010-37.9E

37-35.3N 010-40.0E

37-14.9N 009-17.4E (shore).

1000 meters berth requested.

2.- Cancel this message on 142359 UTC MAY13.

123/13

WESTERN MEDITERRANEAN SEA - TUNISIA NORTH COAST

1.- Drilling platform "JUPITER" established on 36-27.7N 010-58.8E.

1000 metres berth requested.

2.- Cancel this message on 102359 UTC MAY13.

122/13

WESTERN MEDITERRANEAN SEA - ALGERIA

Unlit lighthouse in position 35-43.2N 001-07.9W.

119/13

BLACK SEA - ROMANIA

1.- Seismic survey operations by M/V "SYMPHONY" until 20 MAY13, towing 12 streamers of 6000 length metres, in area bounded by:

44-20,9N 030-34,8E

44-20,8N 030-45,2E

44-20,7N 030-47,2E

44-03,0N 031-09,6E

44-00,6N 031-24,6E

43-26,0N 031-19,9E

43-21,7N 031-06,4E

43-23,3N 030-59,4E

43-38,2N 030-28,6E

43-40,6N 029-50,3E

43-43,8N 029-58,3E

43-53,5N 030-12,0E

43-57,8N 030-13,6E

43-58,2N 030-11,1E

44-00,0N 030-11,5E

44-02,9N 030-11,5E

44-02,8N 030-14,7E.

2.- Cancel NAVAREA III 469/12.

3.- Cancel this message on 202359 UTC MAY13.

118/13

BLACK SEA - UKRAINE

1.- Gunnery exercises from 18 to 22 MAR13 from 0530 UTC to 2230 UTC and 23 MAR13 from 0530 UTC to 1100 UTC in area bounded by:

45-03.5N 036-22.4E

44-49.5N 036-21.9E

44-45.0N 036-11.9E

44-45.0N 035.56.9E

44-49.6N 035-50.4E

45-00.0N 035-50.4E.

And coastline.

2.- Cancel this message on 231200 UTC MAR13.

117/13

EASTERN MEDITERRANEAN SEA - TUNISIA EAST COAST

1.- Trawler sunk in vicinity of the following position 35-34N 011-17E.

2.- Cancel this message at 242359 UTC MAR 13.

VII

116/13

AEGEAN SEA

1.- Oceanographic survey by ship TCG "ÇUBUKLU" until 02 APR13, in area bounded by:

40-20.0N 026-14.7E (shore)

40-17.0N 025-41.5E

39-27.8N 025-41.5E

39-26.3N 026-06.9E

39-27.8N 026-23.3E

39-29.8N 026-23.3E (shore).

2.- Cancel NAVAREA III 115/13.

3.- Cancel this message on 022359 UTC APR13.

113/13

WESTERN MEDITERRANEAN SEA - TUNISIA NORTH COAST

"KELIBIA" Tunisian NAVTEX station off air.

099/13

WESTERN MEDITERRANEAN SEA - ALGERIA

Unlit lighthouse in position 36-46.7N 003-04.7E.

098/13

IONIAN SEA

Firing exercises scheduled as follows:

On days 04, 05, 06, 07, 11, 12, 13, 14, 18, 19, 20, 21, 25, 26, 27 and 28 MAR13 daily from 0600 UTC to 0730 UTC and from 1300 UTC to 1500 UTC.

On 08, 15, 22 and 29 MAR13 from 0630 UTC to 1300 UTC in area bounded by:

37-12N 020-18E

37-56N 020-00E

37-56N 020-28E

37-15N 020-49E.

Cancel this message 291400 UTC MAR13.

096/13

EASTERN MEDITERRANEAN SEA - TUNISIA EAST COAST

1.- Firing exercises till 31 MAR13, in area bounded by:

Parallels: 35-30N 35-40N.

Meridians: 011-30E 011-50E.

2.- Cancel this message on 312359 UTC MAR13.

095/13

WESTERN MEDITERRANEAN SEA - TUNISIA NORTH COAST

1.- Firing exercises till 31 MAR13, in area bounded by:

Parallels: 37-45N 38-00N.

Meridians: 010-15E 010-30E.

2.- Cancel this message on 312359 UTC MAR13.

073/13

EASTERN MEDITERRANEAN SEA - TUNISIA EAST COAST

1.- Seismic survey operations until 15 APR13 by the ships "BGP EXPLORER" and "FENNY", in the following positions:

36-03.0N 012-04.0E

35-57.0N 012-04.0E

35-58.0N 011-46.0E

36-03.0N 011-46.0E

36-05.0N 011-48.0E.

1000 meters berth requested.

2.- Cancel this message on 152359 UTC APR13.

070/13

EASTERN MEDITERRANEAN SEA - EGYPT

Platform "OCEAN ENDEAVOR" is moving from 32-03.0N 030-29.0E to 32-10.0N 030-50.0E.

VII

067/13

WESTERN MEDITERRANEAN SEA - ALGERIA

1.- Geophysics survey until 17 JUL13 in area bounded by:

37-17,0N 004-32,3E

37-16,0N 005-06,9E

37-42,0N 005-06,0E

37-33,7N 005-15,8E

37-03,4N 005-38,0E

36-57,2N 005-30,0E

36-53,3N 005-16,9E

37-03,2N 004-48,8E.

Wide berth requested.

2.- Cancel this message on 172359 UTC JUL13.

516/12

EASTERN MEDITERRANEAN SEA

1.- Exploration activities from 01 DIC12 to 31 JUL13, in area bounded by:

33-25,5N 033-07,5E

33-25,5N 033-37,5E

32-56,5N 033-01,5E

32-56,3N 032-54,2E

33-09,3N 032-36,2E.

2.- Wide berth requested.

3.- Cancel NAVAREA III 228/12.

4.- Cancel this message on 312359 UTC JUL13.

375/12

MARMARA SEA

1.- Underwater operations by "DEEP BLUE" and "ALESTA DALGICLIK" until 24 MAR13, in vicinity of line joining following positions:

40-57.89N 028-41.43E

40-56.74N 028-42.33E

40-55.51N 028-50.89E

40-53.82N 028-57.80E

40-50.01N 029-07.13E

40-50.76N 029-11.13E

40-51.25N 029-13.18E.

Wide berth requested.

2.- Cancel NAVAREA III 354/12.

3.- Cancel this message on 242359 MAR13.

331/12

BLACK SEA - GEORGIA

Restricted area established bounded by:

1.- 43-23.08N 040-00.36E

2.- 43-14.42N 039-48.54E

3.- 43-12.02N 040-00.24E

4.- 43-05.42N 040-04.24E

5.- 43-02.00N 040-09.00E

6.- 42-59.06N 040-14.48E

7.- 42-58.06N 040-23.36E

8.- 42-55.30N 040-28.48E

9.- 42-54.36N 040-35.12E

10.- 42-54.00N 040-43.48E

11.- 42-52.24N 040-46.00E

12.- 42-49.00N 040-51.30E

13.- 42-43.24N 040-55.00E

14.- 42-39.24N 040-59.36E

15.- 42-37.24N 041-05.24E

16.- 42-36.24N 041-13.00E

17.- 42-35.24N 041-15.18E

18.- 42-31.06N 041-17.00E

19.- 42-23.07N 041-18.23E

20.- 42-24.30N 041-33.23E.

VII

Summary of drilling rigs updated to NAVAREA III 134 /13 warning.

Adriatic Sea-Ionian Sea.

Unknown	40°50,0'N 18°17,0'E
Bonaccia	43°36,0'N 14°21,2'E
Marica	44°04,3'N 14°00,6'E
Steward	44°12,8'N 12°46,6'E
Morena I	44°13,6'N 12°29,0'E
Annabella	44°13,7'N 13°04,4'E
Ika-A	44°21,5'N 13°29,3'E
Anamaria	44°21,8'N 13°22,5'E
Ida - B	44°26,8'N 13°28,8'E
Ida - C	44°27,7'N 13°30,3'E
Armida I	44°28,5'N 12°27,2'E
Ida - A	44°29,7'N 13°26,7'E
Unknown	44°30,0'N 13°00,0'E
Irina	44°31,7'N 13°22,8'E
Ivana C	44°37,0'N 13°11,3'E
Ana	44°41,0'N 13°16,1'E
Ivana B	44°41,2'N 13°13,1'E
Vesna	44°41,2'N 13°19,1'E
Ivana E	44°44,7'N 13°14,8'E
Ivana K	44°44,7'N 13°18,0'E
Ivana D	44°47,0'N 13°15,8'E
Isabela South	44°57,5'N 13°09,1'E.
Isabela North	44°58,8'N 13°07,8'E.

VIII

OBAVIJESTI Informations

Izlaskom iz tiska Znaci i kratice na hrvatskim pomorskim kartama (KARTA I), VI. izdanje, 2013. stavlja se izvan snage izdanje Znaci i kratice na hrvatskim pomorskim kartama (KARTA I), V. izdanje, 2002.

Obavijesti za Male karte: Information for Small Craft Charts:

MK – 9 Kvarnerić, S dio: kupon

Priloženi kupon br. 4 naljepiti na MK – 9, na mjesto prikaza plana B, UVALA ŽIGLJEN, na poledinu karte.

Adriatic Sea: blocks

Insert the accompanying Block No. 4 in MK – 9, Plan B, UVALA ŽIGLJEN, on the back of chart.

MK – 16, MK – 18 Rt Čiova: nova karakteristika svjetla

Promijeniti karakteristiku svjetla B Bl(2) 6s 9m 7M (PS/LL 561,2/E3331,2) na približno 43°29,3'N – 16°23,8'E u: B Bl(3) 8s 9m 7M

Rt Čiova, cape: light, new characteristic

Substitute light description B Bl(2) 6s 9m 7M (PS/LL 561,2/E3331,2) in vicinity 43°29,3'N – 16°23,8'E by: B Bl(3) 8s 9m 7M



OBRAZAC ZA OBAVIJESTI
Note for information

Molimo pomorce da, koristeći ovaj standardni obrazac, obavijeste Nautički odsjek Hrvatskog hidrografskog instituta o otkrivenim opasnostima za plovidbu, uočenim promjenama na pomoćnim navigacijskim sredstvima i predlože potrebne promjene na kartama i navigacijskim publikacijama.

Mariners are requested to use this standard form to notify the Hydrographic Institute of the Republic of Croatia, Nautical Department, about discovered dangers to navigation, changes observed in aids to navigation, or corrections to charts and publications seen to be necessary.

Mjesto: Datum:
Place: *Date:*

Ime pošiljatelja (ime broda):
Name of sender (Name of ship):

Adresa ili pozivni znak i zastava broda:
Address or ship's call sign and flag:

Predmet:
Subject:

Prava ili procijenjena pozicija:
True or approx. position:

Karta ili publikacija:
Chart or publication:

Posljednji primljeni Oglas za pomorce:
Latest "Oglas za pomorce" received:

Sadržaj obavijesti:

Details:



POTPIS:
SIGNATURE:

Hrvatski hidrografski institut, Nautički odsjek, Zrinsko-Frankopanska 161, 21000 Split, tel: +385/0/21/308-845, 098233450, fax: +385/0/21/347-208, E-mail: naut@hhi.hr.

Hydrographic Institute of the Republic of Croatia, Nautical Department, Zrinsko-Frankopanska 161, 21000 Split, Croatia, Tel: +385/0/21/308-845, 098233450, Fax: +385/0/21/347-208, E-mail: naut@hhi.hr.

POPIS POMORSKIH KARATA I NAVIGACIJSKIH PUBLIKACIJA
List of nautical charts and publication

POMORSKE KARTE
Nautical charts

Karta pomorska 100-15
Karta pomorska 100-16
Karta pomorska 100-17
Karta pomorska 100-18
Karta pomorska 100-19
Karta pomorska 100-20
Karta pomorska 100-21
Karta pomorska 100-22
Karta pomorska 100-23
Karta pomorska 100-24
Karta pomorska 100-25
Karta pomorska 100-26
Karta pomorska 100-27
Karta pomorska 100-28
Karta pomorska 100-29
Karta pomorska 100-30
Karta pomorska 300-31
Karta pomorska 300-32
Karta pomorska 300-33
Karta pomorska 300-34
Karta pomorska 300-35
Karta pomorska 300-36
Karta pomorska 300-37
Karta pomorska 10
Karta pomorska 11
Karta pomorska 13
Karta pomorska 14
Karta pomorska 15
Karta pomorska 16
Karta pomorska 17
Karta pomorska 20
Karta pomorska 22
Karta pomorska 32
Karta pomorska 37
Karta pomorska 47
Karta pomorska 50
Karta pomorska 63
Karta pomorska 83
Karta batimetrijska B 100
Karta pomorska 101
Karta pomorska 102
Karta pomorska 108
Karta pomorska 109
Karta pomorska INT 3410
Karta pomorska INT 3412
Karta pomorska INT 3414
Karta pomorska 151
Karta pomorska 152
Karta pomorska 153
Karte pomorske 154
Karta pomorska 50-3
Karta pomorska 50-4
Karta pomorska 50-20

POMORSKE KARTE
Nautical charts

Karta pomorska 301
Karta pomorska 302
Karta pomorska 303
Karta pomorska 401
Karta pomorska 402
Karta pomorska 501
Karta pomorska 502
Karta pomorska 512
Karta pomorska 518
Karta pomorska 525
Karta pomorska 533
Karta pomorska 534
Karta pomorska 535
Komplet malih karata - I dio
Komplet malih karata - II dio

PUBLIKACIJE
Publications

Peljar Jonskog mora i Malteških otoka
Popis svjetala (PS) i signala za maglu - Jadransko more - Jonsko more - Malteški otoci, 2009.
Znaci i kratice na hrvatskim pomorskim kartama 2013.
Katalog pomorskih karata i navigacijskih publikacija, 2008.
Peljar I - Jadransko more - istočna obala, 2012.
Peljar za male brodove, prvi dio, Piranski zaljev - Virsko more 2002.
Peljar za male brodove, drugi dio, Sedmovraće - Rt Oštra 2003.
Portolano per piccole imbarcazioni I. parte
Portolano per piccole imbarcazioni II. parte
Adriatic sea pilot volume I.
Adriatic sea pilot volume II.
Adrianautikführer für kleine Schiffe I. Teil
Adrianautikführer für kleine Schiffe II. Teil
Hidrografski godišnjak
Nautičke tablice, 1999.
Pomorske oznake, IALA sustav
Tablice morskih mijena, Jadransko more - istočna obala 2013.
Klimatološki atlas Jadranskog mora
Terestrička i elektronska navigacija, 1986.
Oglas za pomorce
"Andrija Mohorovičić" - izvještaj i rezultati oceanografskih istraživanja Jadranskog mora
Identifikator zvijezda (izdanje 1991)
Brodski dnevnik
Dnevnik stroja
Radioslužba 2012.
Nautički godišnjak 2013.
Priručnik za obuku radiooperatera s ograničenom ovlasti - morsko područje plovidbe A1 - ROC, 1999.
"Živi arhipelag u Hrvatskoj" - sjeverni, srednji i južni dio (hrvatski, engleski, njemački, talijanski)
Nautički priručnik s planovima luka: ZADARSKI ARHIPELAG, 2005 (hrvatski, francuski, engleski, njemački, talijanski)
101 INFO - Istočna obala Jadrana, informativna karta za nautičare, 2012.
"Jadranski arhipelag, akvatorij Split" (hrvatski i engleski)

PRODAJA KARATA I NAVIGACIJSKIH PUBLIKACIJA
Sales of charts and nautical publications

1. **NAVAL-ADRIA**, d.o.o, Budicinova 7, 51000 Rijeka, tel. i fax. +385 (0)51 267635
• Prodavaonica Nautika, 51222 Bakar, tel. i fax. +385 (0)51 761730, e-mail naval-adria@ri.htnet.hr
2. **GEOSUSTAVI**, d.o.o. Gundulićeva 26, 21000 Split, tel. +385 (0)21 582208, fax. +385 (0)21 484556, e-mail info@geosustavi.hr
3. **DOMINOVIC**, d.o.o, Trg hrvatske bratske zajednice b.b (NSK), 10000 Zagreb, tel. +381 (0)1 6150315, fax. +385 (0)1 6130111, e-mail dominovic@dominovic.hr
4. **LALIZAS MARINA** d.o.o, Kopilica 5, 21000 Split
Mreža prodavaonica:
 - Prodavaonica 1 - Split, Obala Lazareta 1, 21000 Split, tel. i fax. +385 (0)21 344371
 - Prodavaonica 2 - Split, Kopilica 5, 21000 Split, tel. +385 (0)21 490709 i fax. +385 (0)21 339060
 - Prodavaonica 3 - Zadar, Jurja Bijanikinija 9, 23000 Zadar, tel. i fax. +385 (0)23 254458
 - Prodavaonica 4 - Zagreb, Cvjetna cesta 11, 10000 Zagreb, tel. +385 (0)1 6183342, fax +385 (0)1 6183341
 - Prodavaonica 5 - Šibenik, Obala dr. Franje Tuđmana 2, 22000 Šibenik, tel. i fax. +385 (0)22 212268
 - Prodavaonica 6 - Dubrovnik (Mokošica), Na Skali 4, 20236 Mokošica - Dubrovnik, tel. i fax. +385 (0)20 454073
 - Prodavaonica 7 - Pula, Riva 14, 52100 Pula, tel. +385 (0)52 210904
 - Prodavaonica 8 - Rijeka, M. Barača 3, 51000 Rijeka, tel. i fax. +385 (0)51 343173
 - Prodavaonica 9 - Zadar, Vlatka Mačeka 6, 23000 Zadar, tel. +385 (0)23 302147
 - Prodavaonica 10 - Split, Branimirova obala 2, 21000 Split, tel. +385 (0)21 398407
 - Prodavaonica 11 - Makarska, Kralja Zvonimira 3, 21300 Makarska, tel. i fax. +385 (0)21 679389
 - Prodavaonica 12 - Dubrovnik (Gruž), Obala Pape Ivana Pavla II br. 24, 20000 Dubrovnik, tel. +385 (0)20 313063, fax. +385 (0)20 313067
 - Prodavaonica 13 - Biograd na Moru, Kralja Petra Svačića 14, 23210 Biograd na Moru, tel. i fax. +385 (0)23 700866
 - Prodavaonica 14 - Trogir, Put Cumbrijana 22, 21220 Trogir, tel. i fax. +385 (0)21 883031
5. **INVENTING**, d.o.o, Palinovečka 19f, 10000 Zagreb, tel. i fax. +385 (0)1 6523921, e-mail: inventing@zg.t-com.hr
6. **NAVIGATORE**, t.o, Riva Amfora 7, Červar-Porat, 52440 Poreč, tel. i fax. +385 (0)52 436663
7. **TRINAESTICA - 13**, t.o, Ulica kneza Domagoja 3, 23210 Biograd na moru, tel. +385 (0)23 383219
8. **MARINERA**, Obala kralja Petra Krešimira IV br. 11, 23210 Biograd na moru, tel. i fax. +385 (0)23 384882

Hrvatski hidrografski institut izdaje i službene elektroničke karte (ENC). Dostupne su preko naših distributera C-MAP by Jeppesen na www.c-map.no i Primar na www.primar.no

Official Electronic Navigational Charts (ENC) produced by the Hydrographic Institute of Croatia are available via our authorized distributors: C-MAP by Jeppesen on www.c-map.no and Primar on www.primar.no

Publikacije Hrvatskog hidrografskog instituta prodaju isključivo ovlašteni distributeri.
Charts and publications are sold by authorized sales agents only.