



ISSN 0030-0713

SVEZAK 12

OGLAS ZA POMORCE

NOTICE TO MARINERS

**HRVATSKI HIDROGRAFSKI INSTITUT
SPLIT - HRVATSKA**

Prosinač / December 2010.

Oglasi / Notices: 1 - 10

"OGLAS ZA POMORCE" mjesечно je izdanje. Donosi obavijesti za ažuriranje pomorskih karata i navigacijskih publikacija Hrvatskog hidrografskog instituta za Jadransko more, Jonsko more i Malteške otoke.

"OGLAS ZA POMORCE" is a monthly edition. Contains information for keeping up-to-date Croatian charts and nautical publications for Adriatic Sea, Ionian Sea and Maltese Islands.

SADRŽAJ - CONTENTS

- I.** UVODNA OBJAŠNENJA, PREGLED ISPRAVAKA
Explanatory Notes, Index of Corrections
- II.** ISPRAVCI KARATA
Corrections to Charts
- III.** ISPRAVCI PELJARA
Corrections to Sailing Directions
- IV.** ISPRAVCI POPISA SVJETALA
Corrections to List of Lights
- V.** ISPRAVCI RADIOSLUŽBE
Corrections to Radio Service
- VI.** ISPRAVCI KATALOGA
Corrections to Catalogue
- VII.** NAVIGACIJSKI RADIOOGLASI
Reprints of Radio Navigational Warnings
- VIII.** OBAVIJESTI
Information

○ svim promjenama važnima za sigurnost plovidbe molimo obavijestiti: HRVATSKI HIDROGRAFSKI INSTITUT, Nautički odsjek, Zrinsko-Frankopanska 161, 21000 Split Tel.: + 385/0/21/308-845, 098233450, Fax: 021/347-208, E-mail: naut@hhi.hr, www.hhi.hr / Tiskani formular je sastavni dio Oglasa.

For all changes important for the safety of navigation please notify: HYDROGRAPHIC INSTITUTE OF THE REPUBLIC OF CROATIA Nautical Department, Zrinsko-Frankopanska 161, 21000 Split, Croatia, Tel.: +385/0/21/308-845, 098233450, Fax: 021/347-208, E-mail: naut@hhi.hr, www.hhi.hr

The form, which is convenient for sending a report, is given at the end of this issue.

Godišnja pretplata / Annual Subscription: 292,80 kn

RAVNATELJ
dr. sc. Zvonko Gržetić

I
Uvodna objašnjenja
Explanatory Notes

RADIOOGLASE za istočni dio Jadrana svakodnevno odašiljaju hrvatske obalne radiopostaje.

RADIO NAVIGATIONAL WARNINGS for east Adriatic coast are broadcasted daily by Croatian coastal radio stations.

DUBINE I VISINE određene su u metrima. Dubine se odnose na srednju razinu nižih niskih voda živih morskih mijena, a visine na srednju morsku razinu.

DEPTHS are in meters and are reduced to Chart Datum which is Mean Lower Low Water Springs.

HEIGHTS are above Mean Sea Level.

SEKTORI VIDLJIVOSTI svjetala i pokriveni smjerovi imaju vrijednost more-kopno (otok), ako nije drugačije naglašeno. Daljina vidljivosti svjetala izrađena je u nautičkim miljama za visinu motriteljeva oka (5m).

SECTORS OF LIGHTS. The limits of sectors and areas of visibility, and the alignment of direction lights and leading lights are given as seen from seaward. Range in nautical miles is given for the height of eye of the observer - 5 metres.

Svi oglasi za ispravak karata iz prethodne godine objavljuju se u OZP za siječanj tekuće godine.

All Notices for correction to charts of previous year are printed in January issue of the current year.

OZP	Oglas za pomorce	- Notices to Mariners
PS	Popis svjetala i signala za maglu	- List of Lights
RS	Radioslužba za pomorce	- Radio Service
RO	radiooglasi	- Radio warnings
M	nautička milja	- Nautical mile
AN		- Avvisi ai Naviganti
ANM		- Admiralty Notices to Mariners
L/L		- Admiralty List of Lights
(P)	prethodni oglasi	- Preliminary Notices
(T)	privremeni oglasi	- Temporary Notices
HHI	Hrvatski hidrografski institut	- Hydrographic Institute of the Republic of Croatia
MK	male karte	

I
Pregled ispravaka
Index of corrections



Karte <i>Charts</i>	Oglas broj <i>Notices No.</i>	Publikacije <i>Publications</i>	Oglas broj <i>Notice No.</i>
- 154	2	Peljar I	3(T), 4(T), 5, 6
- 100-28	2	Peljar za male brodove:	
- 50-20	2	- I dio	Nema ispravaka
- Plan 83	1	- II dio	7
		Popis svjetala i signala za maglu	8, 9, 10
		Radioslužba za pomorce	Nema ispravaka
		Ispravci Kataloga	Nema ispravaka

II
ISPRAVCI KARATA
Corrections to Charts



JADRANSKO MORE - ADRIATIC SEA

HRVATSKA - CROATIA

1 - 12/10 Dubrovnik, Grebeni, Hrid Seka velika: signalna svjetleća oznaka, kardinalna W



Promijeniti  u  na 42°39'03''N - 18°03'45''E i upisati: BK(9) 15s 5m 3M

Dubrovnik, Grebeni, Hrid Seka velika: beacon cardinal W

Substitute  by  in 42°39'03''N - 18°03'45''E and insert : BK(9) 15s 5m 3M

Karte (posljednji ispravak) - *Charts (Last correction):* Plan 83 (4-3/10).



2 - 12/10 Župski zaljev, Hrid Šuperka: signalna svjetleća oznaka, kardinalna E

Promijeniti  u  na 42°35'29''N - 18°12'45''E i upisati dio karakteristike: BK(3) 2M

- za kartu 154 na 42°35.5'N - 18°12.6'E

- za plan Cavtat upisati BK(3) 10s 5m 2M

Župski zaljev, Hrid Šuperka: beacon, cardinal E

Substitute  by  in 42°35'29''N - 18°12'45''E and insert abridged light description: BK(3) 2M

- for chart 154 in 42°35.5'N - 18°12.6'E

- for Plan Cavtat insert BK(3) 10s 5m 2M

Karte (posljednji ispravak) - *Charts (Last correction):* 154 (3-12/08); 100-28 (5-5/10), 50-20 (5-3/10).

III
ISPRAVCI PELJARA
Corrections to Sailing Directions

PELJAR I - JADRANSKO MORE - ISTOČNA OBALA

Izdanje - Edition 1999

3(T) - 12/10 Sidrište Žižanj: radovi

Redak 43, dopuniti:

Do daljnje radovi na E rubu pličine Žižanj. Ploviti oprezno i smanjenom brzinom.

str. 177

4(T) - 12/10 Šipanska luka: radovi

Redak 21, dopuniti:

Do daljnje radovi na pristanu u mjestu Luka. Zabranjeno je pristajanje i vezivanje na pristan svim plovilima. Ploviti oprezno i smanjenom brzinom.

str. 288

5 - 12/10 Velika vrata, Grebeni: svjetleća oznaka, kardinalna W

Redak 53, dopuniti:

stoji: ...ima manjih hridi i grebena.

treba: ...ima manjih hridi i grebena, a hrid Seka velika sjeverozapadno od rta Petka označena je svjetlećom oznakom sa znakom na vrhu (kardinalna W).

str. 289

6 - 12/10 ŽUPSKI ZALJEV, Hrid Šuperka: svjetleća oznaka, kardinalna E

Redak 30, dopuniti:

stoji: ... i pličina od 9.3 m.

treba: ... i pličina od 9.3 m. Jugoistočno od otočića Supetar je hrid Šuperka označena svjetlećom oznakom sa znakom na vrhu (kardinalna E).

str. 300

PONIŠTENI ISPRAVCI PELJARA I

Cancelled corrections of Sailing Directions (Peljar I.)

str. 198, ispravak 10(T) - 5/96.

str. 198, ispravak 10(T) - 9/10.

str. 300, ispravak 4 - 6/02.

III
PELJAR ZA MALE BRODOVE - I dio
(Adriatic Sea Pilot - Volume I)
Izdanje - Edition 2002

Nema ispravaka - Nil

PELJAR ZA MALE BRODOVE - II dio
(Adriatic Sea Pilot - Volume II)
Izdanje - Edition 2003

7 - 12/10 Cavtat, luka, Hrid Šuperka: svjetleća oznaka, kardinalna E
U navodu **UPOZORENJE** dopuniti: - hrid Šuperka - niska i nazubljena hrid SE od otočića Supetar teško se uočava, naročito noću, a označena je svjetlećom oznakom sa znakom na vrhu. (kardinalna E).
str. 289

PONIŠTENI ISPRAVCI PELJAR ZA MALE BRODOVE - II dio
Cancelled corrections to Adriatic Sea Pilot - Volume II
str. 285, ispravak 12 - 7/06
str. 286, ispravak 11 - 7/06

IV
ISPRAVCI POPISA SVJETALA
Corrections to List of Lights

POPIS SVJETALA I SIGNALA ZA MAGLU
Izdanje - Edition 2009

8 - 12/10							
673,4 E3498,5	Crkvice, glava gata	42 58.5 17 22.7	ZB1 3s	7	3	Zelena kula, 7m	(0,5+2,5)s
9 - 12/10							
710,5	- Hrid Seka velika	42 39.1 18 03.8	BK (9) 15s	5	3	⚓ na žutom stupu, crni pojas, 4m	(8(0,2+0,8)); (0,2+6,8)s
10 - 12/10							
735,4	- Hrid Šuperka	42 35.5 18 12.8	BK (3) 10s	5	2	⚓ na crnom stupu, žuti pojas, 4m	(2(0,3+0,7)); 0,3+7,7)s

PONIŠTENI ISPRAVCI POPISA SVJETALA
Cancelled corrections of List of Lights
str. 45, ispravak 19 - 12/09.

V
ISPRAVCI RADIOSLUŽBE
Corrections to Radio Service
RADIOSLUŽBA ZA POMORCE
Izdanje - Edition 2008

Nema ispravaka - Nil

VI
ISPRAVCI KATALOGA
Corrections to Catalogue
KATALOG POMORSKIH KARATA I NAVIGACIJSKIH PUBLIKACIJA
Izdanje - Edition 2008

Nema ispravaka - Nil

VII

NAVIGACIJSKI RADIOOGLASI RADIO NAVIGATIONAL WARNINGS

RADIOOGLASI na snazi 20. prosinca 2010. u 0800 LT (0700 UTC)

2010. godina

- 0224 Rt Ploča, svjetlo PS 515,6 na 43° 29,6'N - 015° 58,4'E nepouzđano.
- 0228 Istra, W obala, plutaju balvani koja predstavljaju opasnost. Ploviti oprezno i smanjenom brzinom.
- 0242 Hrid Volići, svjetlo PS 522/E3439 na 43° 05.2'N - 016° 11.9'E, pogašeno.
- 0243 Otok Hvar, luka Stari Grad, svjetlo PS 602/E3413 na 43°10.9'N - 016°34.9'E, pogašeno.
- 0262 Savudrija, svjetlo PS 75 / E 2642, sirena za maglu nije u funkciji.
- 0263 Porer, svjetlo PS 125 / E 2738, sirena za maglu nije u funkciji.

RADIO NAVIGATIONAL WARNINGS in force on December 20th 2010 at 0800 LT (0700 UTC)

Year 2010

- 0224 Rt Ploča, light LL 516,6 in 43° 29,6'N - 015° 58,4'E, unreliable.
- 0228 Istra, W coast, floating logs which are dangerous. Wide berth and reduced speed requested.
- 0242 Hrid Volići, light PS 522/E3439 in 43° 05.2'N - 016° 11.9'E, unlit.
- 0243 Hvar island, Stari Grad, port, light LL 602/E3413 in 43°10.9'N - 016°34.9'E, unlit.
- 0262 Savudrija, light LL / E 2642, fog horn out of order.
- 0263 Porer, light LL / E 2738, fog horn out of order.

NAVAREA III

SECTION A

PART 1

NAVAREA THREE Warnings originated from December 3rd 2010 to December 14th 2010:

- 409/10 **BLACK SEA**
Cancel NAVAREA III 382/10 and this message.
- 410/10 **BLACK SEA - ROMANIA**
1.- Oceanographic survey from 06 DEC10 to 23 DEC10 by vessel "POSEIDON" in area bounded by:
43-00N 029-00E
43-00N 032-00E
44-30N 032-00E
44-30N 029-00E.
Wide berth requested.
2.- Cancel this message 24 DEC10.
- 411/10 **MEDITERRANEAN SEA - EGYPT**
1.- Seismic research by vessel "GECO-EAGLE" from 07 DEC10 to 15 APR11, towing 12 X 7500 metres length cables astern in area bounded by:
32-11N 029-31E
32-11N 030-37E
31-34N 029-31E
31-34N 030-37E.
6NM berth requested.
2.- Cancel this message 16 APR11.
- 412/10 **TUNISIA NORTH COAST**
1.- Mooring buoy adrift in vicinity psn: 37-36.8N 009-25.5E, on 06 DEC10.
2.- Cancel this message 09 DEC10.
- 413/10 **TUNISIA EAST COAST**
1.- Trunks adrift in vicinity psn: 35-44.0N 011-30.2E, on 06 DEC10.
2.- Cancel this message 09 DEC10.
- 414/10 **TURKEY**
1.- Firing exercise between 08 DEC10 and 10 DEC10 from 0600 UTC to 2100 UTC in area bounded by:
36-30.0N 028-34.0E
36-23.0N 028-34.0E
36-09.0N 029-19.0E
36-25.0N 029-19.0E.
2.- Cancel this message 11 DEC10.
- 415/10 **EASTERN MEDITERRANEAN SEA**
1.- Firing exercises in progress until 312359 UTC DEC10 in circular area, 25 NM radius, centred on psn: 34-30N 015-25E.
2.- Cancel this message 01 JAN11

VII

- 416/10 *AEGEAN SEA*
Cancel NAVAREA III 344/10 and this message.
- 417/10 *BLACK SEA*
Cancel NAVAREA III 343/10 and this message (included in list of drillings rigs weekly edition of Spanish Notices to Mariners).
- 418/10 *EASTERN MEDITERRANEAN - EGYPT*
Cancel NAVAREA III 356/10 and this message (included in list of drillings rigs weekly edition of Spanish Notices to Mariners).
- 419/10 *EASTERN MEDITERRANEAN SEA*
Buoys established in psns:
a) 33-33.40N 031-55.13E
b) 33-41.60N 032-08.15E.
- 420/10 *TUNISIA NORTH COAST*
Buoy C of the gas pipeline of Cap Bon in psn: 37-00.5N 011-06.5 Unlit.
- 421/10 *CANAKKALE STRAIT*
1.- Cable laying operation by C/S "TELIRI" until 11 DEC10, between Bozcaada and Strait of Canakkale (North entrance).
Wide berth requested.
2.- Cancel this message 12 DEC10.
- 422/10 *TUNISIA EAST COAST*
Trawler sunk in vicinity of the following position: 34-29.9N 011-24.2E.
- 423/10 *TURKEY*
1.- Firing exercises between 13 DEC10 and 15 DEC10 from 1000 UTC till 1300 UTC in area bounded by:
36-32.0N 034-42.0E
36-40.0N 034-52.0E
36-26.0N 035-29.0E
36-17.0N 035-24.0E.
2.- Cancel this message 151400 UTC DEC10.
- 424/10 *ISRAEL*
Cancel NAVAREA III 397/10 and this message.
- 425/10 *MARMARA SEA AND STRAIT OF CANAKKALE*
Under water cable operation by C/S "TELIRI" until further notice, along the trackline joining the following positions:
40-26.6N 026-46.8E
40-36.8N 027-18.9E
40-40.9N 027-26.0E
40-44.8N 027-39.5E
40-49.8N 028-36.7E
40-51.4N 028-47.1E
40-58.2N 028-51.1E.
Wide berth requested.
- 426/10 *EASTERN MEDITERRANEAN SEA*
Survey for cable laying operation by M/V "PETER FABER" until further notice, along the trackline joining the coordinates below:
35-16.8N 033-55.1E
35-15.6N 033-29.8E
35-15.5N 034-20.1E
36-02.5N 035-41.6E
36-03.8N 035-53.3E
36-04.9N 035-57.0E.
Wide berth requested.
- 427/10 *EASTERN MEDITERRANEAN SEA*
Offshore Rig "OCEAN ENDEAVOR" established in position: 32-04N 030-29E.
Wide berth requested.
- 428/10 *MEDITERRANEAN AND BLACK SEAS*
NAVAREA III in force on 14 DEC10 at 0600 UTC.
2009: 217.
2010: 016, 242, 257, 260, 268, 272, 299, 312, 320, 334, 341, 348, 351, 362, 364, 368, 369, 372, 384, 392, 393, 395, 401, 410, 411, 415, 419, 420, 422, 423, 425, 426, 427, 428.
1.- Only those less than 42 days old are daily broadcasted on SafetyNET.
2.- All NAVAREA III warnings in force are available on the web-site www.armada.mde.es/ihm/.
3.- New NAVAREA III warnings are also printed in the weekly edition of Spanish Notices to Mariners (section 5).
4.- Cancel this message 20 DEC10.

VII

PART 3

Summary of drilling rigs updated to NAVAREA III 428/10.

Adriatic Sea - Ionian Sea

Unknown	40-50,0N	018-17,0E
Bonaccia	43-36,0N	014-21,2E
Marica	44-04,3N	014-00,6E
Steward	44-12,8N	012-46,6E
Morena I	44-13,6N	012-29,0E
Annabella	44-13,7N	013-04,4E
Ika-A	44-21,5N	013-29,3E
Ananaria	44-21,8N	013-22,5E
Ida-B	44-26,8N	013-28,8E
Ida-C	44-27,7N	013-30,3E
Armida I	44-28,5N	012-27,2E
Ida-A	44-29,7N	013-26,7E
Unknown	44-30,0N	013-00,0E
Irina	44-31,7N	013-22,8E
Ivana C	44-37,0N	013-11,3E
Ana	44-41,0N	013-16,1E
Ivana B	44-41,2N	013-13,1E
Vesna	44-41,2N	013-19,1E
Ivana E	44-44,7N	013-14,8E
Ivana K	44-44,7N	013-18,0E
Ivana D	44-47,0N	013-15,8E
Izabela South	44-57,5N	013-09,1E
Ocean King	44-58,5N	013-08,0E
Izabela North	44-58,8N	013-07,8E

VIII



OBAVIJESTI Information

Nema obavijesti - Nil



Obavijesti za Male karte Information for Small craft charts

MK - 26 i Plan Cavtat

Župski zaljev, Hrid Šuperka: signalna svjetleća oznaka, kardinalna E

Promijeniti  u  na 42°35'29''N - 18°12'45''E i upisati dio karakteristike: BK(3) 2M

Župski zaljev, Hrid Šuperka: beacon, cardinal E

Substitute  by  in 42°35'29''N - 18°12'45''E and insert abridged light description: BK(3) 2M



OBRAZAC ZA OBAVIJESTI
Note for information

Molimo pomorce da, koristeći ovaj standardni obrazac, obavijeste Nautički odsjek Hrvatskog hidrografskog instituta o otkrivenim opasnostima za plovidbu, uočenim promjenama na pomoćnim navigacijskim sredstvima i predlože potrebne promjene na kartama i navigacijskim publikacijama.

Mariners are requested to use this standard form to notify the Hydrographic Institute of the Republic of Croatia, Nautical Department, about discovered dangers to navigation, changes observed in aids to navigation, or corrections to charts and publications seen to be necessary.

Mjesto: Datum:
Place: Date:

Ime pošiljatelja (ime broda):
Name of sender (Name of ship):

Adresa ili pozivni znak i zastava broda:
Address or ship's call sign and flag:

Predmet:
Subject:

Prava ili procijenjena pozicija:
True or approx. position:

Karta ili publikacija:
Chart or publication:

Posljednji primljeni Oglas za pomorce:
Latest "Oglas za pomorce" received:

Sadržaj obavijesti:
Details:



POTPIS:
SIGNATURE:

Hrvatski hidrografski institut, Nautički odsjek, Zrinsko-Frankopanska 161, 21000 Split, tel: + 385/0/21/308-845, 098233450, fax: + 385/0/21/347-208, E-mail: naut@hhi.hr, telex: 26-270 HIRH RH.

Hydrographic Institute of the Republic of Croatia, Nautical Department, Zrinsko-Frankopanska 161, 21000 Split, Croatia, Tel: +385/0/21/308-845, 098233450, Fax: +385/0/21/347-208, E-mail: naut@hhi.hr, Telex: 26-270 HIRH RH.

POPIS POMORSKIH KARATA I NAVIGACIJSKIH PUBLIKACIJA
List of nautical charts and publication

POMORSKE KARTE
Nautical charts

Karta pomorska 100-15
Karta pomorska 100-16
Karta pomorska 100-17
Karta pomorska 100-18
Karta pomorska 100-19
Karta pomorska 100-20
Karta pomorska 100-21
Karta pomorska 100-22
Karta pomorska 100-23
Karta pomorska 100-24
Karta pomorska 100-25
Karta pomorska 100-26
Karta pomorska 100-27
Karta pomorska 100-28
Karta pomorska 100-29
Karta pomorska 100-30
Karta pomorska 300-31
Karta pomorska 300-32
Karta pomorska 300-33
Karta pomorska 300-34
Karta pomorska 300-35
Karta pomorska 300-36
Karta pomorska 300-37
Karta pomorska 10
Karta pomorska 11
Karta pomorska 13
Karta pomorska 14
Karta pomorska 15
Karta pomorska 16
Karta pomorska 17
Karta pomorska 20
Karta pomorska 22
Karta pomorska 32
Karta pomorska 37
Karta pomorska 47
Karta pomorska 50
Karta pomorska 63
Karta pomorska 83
Karta batimetrijska B 100
Karta pomorska 101
Karta pomorska 102
Karta pomorska 108
Karta pomorska 109
Karta pomorska INT 3410
Karta pomorska INT 3412
Karta pomorska INT 3414
Karta pomorska 151
Karta pomorska 152
Karta pomorska 153
Karte pomorske 154
Karta pomorska 50-3
Karta pomorska 50-4
Karta pomorska 50-20

POMORSKE KARTE
Nautical charts

Karta pomorska 301
Karta pomorska 302
Karta pomorska 303
Karta pomorska 401
Karta pomorska 402
Karta pomorska 501
Karta pomorska 502
Karta pomorska 512
Karta pomorska 518
Karta pomorska 525
Karta pomorska 533
Karta pomorska 535
Karta pomorska 600-64
Komplet malih karata - I dio
Komplet malih karata - II dio

PUBLIKACIJE
Publications

Peljar Jonskog mora i Malteških otoka
Popis svjetala (PS) i signala za maglu - Jadransko more - Jonsko more - Malteški otoci, 2009.
Znaci i kratice na hrvatskim pomorskim kartama 2002.
Katalog pomorskih karata i navigacijskih publikacija, 2008.
Peljar I - Jadransko more - istočna obala, 1999.
Peljar za male brodove, prvi dio, Piranski zaljev - Virsko more 2002.
Peljar za male brodove, drugi dio, Sedmovrače - Rt Oštra 2003.
Portolano per piccole imbarcazioni I. parte
Portolano per piccole imbarcazioni II. parte
Adriatic sea pilot volume I.
Adriatic sea pilot volume II.
Adrianautikführer für kleine Schiffe I. Teil
Adrianautikführer für kleine Schiffe II. Teil
Hidrografski godišnjak
Nautičke tablice, 1999.
Pomorske oznake, IALA sustav (novo izdanje)
Tablice morskih mijena, Jadransko more - istočna obala 2011.
Klimatološki atlas Jadranskog mora
Terestrička i elektronska navigacija, 1986.
Oglas za pomorce
"Andrija Mohorovičić" - izvještaj i rezultati oceanografskih istraživanja Jadranskog mora
Identifikator zvijezda (izdanje 1991)
Brodski dnevnik
Dnevnik stroja
Radioslužba 2008.
Nautički godišnjak 2011.
Priručnik za obuku radiooperatera s ograničenom ovlasti - morsko područje plovidbe A1 - ROC, 1999.
"Živi arhipelag u Hrvatskoj" - sjeverni, srednji i južni dio (hrvatski, engleski, njemački, talijanski)
Nautički priručnik s planovima luka: ZADARSKI ARHIPELAG, 2005 (hrvatski, francuski, engleski, njemački, talijanski)
101 INFO - Istočna obala Jadrana, informativna karta za nautičare, 2010.

PRODAJA KARATA I NAVIGACIJSKIH PUBLIKACIJA
Sales of charts and nautical publications

1. **LALIZAS MARINA**, d.o.o, Kopilica 5, 21000 - SPLIT, tel. 021-490-709
Mreža prodavaonica:
 - Prodavaonica 2, Split, Kopilica 5, 21000 Split, tel. 021-490-709 i fax. 021-339-060
 - Prodavaonica 1, Split, Obala Lazareta 1, 21000 Split, tel. i fax. 021-344-371
 - Prodavaonica 11, Split, Branimirova obala 2, 21000 Split, tel. 021-398-407
 - Prodavaonica 4, Zagreb, Cvjetna cesta 11, 10000 Zagreb, tel. i fax. 01-6183-341
 - Prodavaonica 8, Rijeka, M. Barača 3, 51000 Rijeka, tel. i fax. 051-343-173
 - Prodavaonica 3, Zadar, Jurja Bijanikinija 9, 23000 Zadar, tel. i fax. 023-254-458
 - Prodavaonica 10, Zadar, Vlatka Mačeka 6, 23000 Zadar, tel. 023-302-147
 - Prodavaonica 5, Šibenik, Obala dr. Franje Tuđmana 2, 22000 Šibenik, tel. i fax. 022-212-268
 - Prodavaonica 6, Dubrovnik, Na Skali 4, 20236 Mokošica - Dubrovnik, tel. i fax. 020-454-073
 - Prodavaonica 7, Pula, Riva 14, 52100 Pula, tel. 052-210-904
2. **NAVAL-ADRIA**, d.o.o, Budicinova 7, 51000 Rijeka, tel. i fax. 051-267-635
 - Prodavaonica **Nautika**, 51222 Bakar, tel. i fax. 051-761-730, e-mail naval-adria@ri.htnet.hr
3. **INVENTING**, d.o.o, Palinovečka 19f, 10000 Zagreb, tel. i fax. 01-6523-921, e-mail: inventing@zg.t-com.hr
4. **NAVIGATORE**, t.o, Riva Amfora 7, Červar-Porat, 52440 Poreč, tel. i fax. 052-436-663
5. **TRINAESTICA - 13**, t.o, Ulica kneza Domagoja 3, 23210 Biograd na moru, tel. 023-383-219
6. **GEO SUSTAVI**, d.o.o, Gajeva 16, 21000 Split, tel. i fax. 021-484-556, mob. 091-5378-294, e-mail: info@geosustavi.hr
7. **RAMINA POMORSTVO**, d.o.o. Uvala Baluni 7, 21000 Split, tel. i fax. 021-398-233, e-mail: ramina-pomorstvo@st.htnet.hr
8. **DOMINOVIĆ**, d.o.o, Trnjanska cesta 54a, 10000 Zagreb, tel. 01-6115-949, 01-6155-295, fax. 01-6114-240,
e-mail: dominovic@zg.t-com.hr
9. **MARINERA**, Obala kralja Petra Krešimira IV br. 11, 23210 Biograd na moru, tel. i fax. 023-384-882
10. **NAUTIKA STORE**, Ogrizovićeva 40/B, 10000 Zagreb, tel. 01-3820-115 i fax. 01-3820-104, e-mail: info@nautikastore.com

Hrvatski hidrografski institut izdaje i službene elektroničke karte (ENC). Dostupne su preko naših distributera C-MAP by Jeppesen na www.c-map.no i Primar na www.primar.no

Official Electronic Navigational Charts (ENC) produced by the Hydrographic Institute of Croatia are available via our authorized distributors: C-MAP by Jeppesen on www.c-map.no and Primar on www.primar.no

Publikacije Hrvatskog hidrografskog instituta prodaju isključivo ovlaštteni distributeri.

Charts and publications are sold by authorized sales agents only.