



ISSN 0030-0713

SVEZAK 3

OGLAS ZA POMORCE

NOTICE TO MARINERS

**HRVATSKI HIDROGRAFSKI INSTITUT
SPLIT - HRVATSKA**

Ožujak / March 2010.

Oglasi / Notices: 1 - 18

"OGLAS ZA POMORCE" mjesečno je izdanje. Donosi obavijesti za ažuriranje pomorskih karata i navigacijskih publikacija Hrvatskog hidrografskog instituta za Jadransko more, Jonsko more i Malteške otoke.

"OGLAS ZA POMORCE" is a monthly edition. Contains information for keeping up-to-date Croatian charts and nautical publications for Adriatic Sea, Ionian Sea and Maltese Islands.

SADRŽAJ - CONTENTS

- I.** UVODNA OBJAŠNENJA, PREGLED ISPRAVAKA
Explanatory Notes, Index of Corrections
- II.** ISPRAVCI KARATA
Corrections to Charts
- III.** ISPRAVCI PELJARA
Corrections to Sailing Directions
- IV.** ISPRAVCI POPISA SVJETALA
Corrections to List of Lights
- V.** ISPRAVCI RADIOSLUŽBE
Corrections to Radio Service
- VI.** ISPRAVCI KATALOGA
Corrections to Catalogue
- VII.** NAVIGACIJSKI RADIOOGLASI
Reprints of Radio Navigational Warnings
- VIII.** OBAVIJESTI
Information

O svim promjenama važnima za sigurnost plovidbe molimo obavijestiti: HRVATSKI HIDROGRAFSKI INSTITUT, Nautički odsjek, Zrinsko-Frankopanska 161, 21000 Split Tel.: +385/0/21/308-845, 098233450, Fax: 021/347-208, E-mail: naut@hhi.hr, www.hhi.hr / Tiskani formular je sastavni dio Oglasa.

For all changes important for the safety of navigation please notify: HYDROGRAPHIC INSTITUTE OF THE REPUBLIC OF CROATIA Nautical Department, Zrinsko-Frankopanska 161, 21000 Split, Croatia, Tel.: +385/0/21/308-845, 098233450, Fax: 021/347-208, E-mail: naut@hhi.hr, www.hhi.hr

The form, which is convenient for sending a report, is given at the end of this issue.

Godišnja pretplata / Annual Subscription: 292,80 kn

RAVNATELJ
dr. sc. Zvonko Gržetić

I
Uvodna objašnjenja
Explanatory Notes

RADIOOGLASE za istočni dio Jadrana svakodnevno odašiljaju hrvatske obalne radiopostaje.

RADIO NAVIGATIONAL WARNINGS for east Adriatic coast are broadcasted daily by Croatian coastal radio stations.

DUBINE I VISINE određene su u metrima. Dubine se odnose na srednju razinu nižih niskih voda živih morskih mijena, a visine na srednju morsku razinu.

DEPTHS are in meters and are reduced to Chart Datum which is Mean Lower Low Water Springs.

HEIGHTS are above Mean Sea Level.

SEKTORI VIDLJIVOSTI svjetala i pokriveni smjerovi imaju vrijednost more-kopno (otok), ako nije drugačije naglašeno. Daljina vidljivosti svjetala izražena je u nautičkim miljama za visinu motriteljeva oka (5m).

SECTORS OF LIGHTS. The limits of sectors and areas of visibility, and the alignment of direction lights and leading lights are given as seen from seaward. Range in nautical miles is given for the height of eye of the observer - 5 metres.

Svi oglasi za ispravak karata iz prethodne godine objavljuju se u OZP za siječanj tekuće godine.

All Notices for correction to charts of previous year are printed in January issue of the current year.

OZP	Oglas za pomorce	- Notices to Mariners
PS	Popis svjetala i signala za maglu	- List of Lights
RS	Radioslužba za pomorce	- Radio Service
RO	radiooglasi	- Radio warnings
M	nautička milja	- Nautical mile
AN		- Avvisi ai Naviganti
ANM		- Admiralty Notices to Mariners
L/L		- Admiralty List of Lights
(P)	prethodni oglasi	- Preliminary Notices
(T)	privremeni oglasi	- Temporary Notices
HHI	Hrvatski hidrografski institut	- Hydrographic Institute of the Republic of Croatia
MK	male karte	

I
Pregled ispravaka
Index of corrections


Karte <i>Charts</i>	Oglas broj <i>Notices No.</i>	Publikacije <i>Publications</i>	Oglas broj <i>Notice No.</i>
- 300-34	5	Peljar I	7(T), 8(T), 9(T),
- INT 3414	6	10(T), 11(T), 12(T)
- 100-26	2, 3	Peljar za male brodove:	
- 100-28	5	- I dio	Nema ispravaka
- 50-20	5	- II dio	Nema ispravaka
- Plan 534	1	Popis svjetala i signala za maglu	13, 14, 15, 16
- Plan 83	4	Radioslužba za pomorce	17, 18
		Ispravci Kataloga	Nema



II
ISPRAVCI KARATA
Corrections to Charts

JADRANSKO MORE - ADRIATIC SEA


HRVATSKA - CROATIA



1 - 3/10 Trogirski kanal: svjetleća oznaka, karakteristika

1. Za PLAN TROGIRSKI ZALJEV 1: 28 800: ucrtati  na 43° 31' 02"N - 16° 15' 50"E i upisati karakteristiku: Z Bl 2s 2m 2M

2. Za PLAN TROGIRSKI KANAL 1: 20 000 promijeniti  na 43° 31' 02"N - 16° 15' 50"E u  i upisati karakteristiku: Z Bl 2s 2m 2M


Trogirski kanal: beacon, characteristic

1. For Plan TROGIRSKI ZALJEV 1: 28 800 insert  in 43° 31' 02"N - 16° 15' 50" E and characteristic: Z Bl 2s 2m 2M


2. For Plan TROGIRSKI KANAL 1: 20 000 substitute  by  in 43° 31' 02"N - 16° 15' 50" E and insert characteristic: Z Bl 2s 2m 2M

Karta (posljednji ispravak) - Chart (last correction): Plan 534 TROGIRSKI KANAL I TROGIRSKI ZALJEV (3-12/04).

2 - 3/10 Supetar, Rt Sv. Nikola: svjetleća oznaka, karakteristika

1. Ucrtati  na 43° 23' 18"N - 16° 33' 15"E i upisati karakteristiku: Z Bl 3s 7m 7M

Supetar, Rt Sv Nikola: beacon, characteristic

Insert  in 43° 23' 18"N - 16° 33' 15"E and characteristic: Z Bl 3s 7m 7M

Karta (posljednji ispravak) - Chart (last correction): 100-26 (1-1/10).

3 - 3/10 Supetar, luka: nova karakteristika svjetla

Promijeniti karakteristiku Z Bl svjetla Supetar, unutrašnji lukobran (PS 588/E3366) na približno 43° 23.2'N - 16° 33.5'E u: B Bl 4M

Supetar, port: light, new characteristic

1. Substitute characteristic Z Bl by B Bl 4M light Supetar, unutrašnji lukobran (PS 588/E3366) in vicinity 43° 23.2'N - 16° 33.5'E.

Karta (posljednji ispravak) - Chart (last correction): 100-26 (2-3/10).

4 - 3/10 Dubrovnik, Luka Gruž: kuponi

Priložene kupone nalijepiti:

a) Kupon br. 1 na Plan DUBROVNIK LUKA GRUŽ, mjerilo 1:5000, tako da S (južna) granica kupona bude na 43° 39'30"N, a E (istočna) na 18° 05' 30"E.

b) Kupon br. 2 na mjesto prikaza plana A na karti Plan 83 DUBROVNIK

Dubrovnik, Luka Gruž: blocks

Insert accompanying blocks:

a) Block No. 1 Plan DUBROVNIK LUKA GRUŽ, 1:5000, centred S border 43° 39'30"N, and E border in 18° 05' 30"E.

b) Block No. 2 centred in plan A, chart Plan 83 DUBROVNIK

Karta (posljednji ispravak) - Chart (last correction): Plan 83 (4-2/10).

5 - 3/10 Cavtat, Pličina Seka Velika: karakteristika

Promijeniti karakteristiku svjetla B Bl(2)10s 4M na 42° 35'11"N - 18° 12'35"E u: B Bl(2)10s 8m 8M

- za kartu 300-34 u: B Bl(2) 8M

Cavtat, Pličina Seka Velika: characteristic

Substitute characteristic B Bl(2)10s 4M by B Bl(2)10s 8m 8M in 42° 35'11"N - 18° 12'35"E

- for chart 300-34 by B Bl(2) 8M

Karte (posljednji ispravak) - Charts (Last correction): 300-34 (5-2/10); 100-28 i Plan CAVTAT(5-2/10); 50-20 (5-2/10).

6 - 3/10 Cavtat, Pličina Seka Velika: karakteristika

Promijeniti karakteristiku svjetla Fl (2) 10s 4M na 42° 35.2'N - 18° 12.6'E u: Fl (2)10s 8M

Cavtat, Pličina Seka Velika: characteristic

Substitute characteristic Fl (2) 10s 4M by Fl (2)10s 8M in 42° 35.2'N - 18° 12.6'E.

Karta (posljednji ispravak) - Chart (Last correction): INT 3414 (6-2/10).

III
ISPRAVCI PELJARA
Corrections to Sailing Directions

PELJAR I - JADRANSKO MORE - ISTOČNA OBALA
Izdanje - Edition 1999

7(T) - 3/10 UPUTE ZA PLOVIDBU, UREĐAJI ZA ISKORIŠTAVANJE NAFTE I PLINA: platforma "ISABELA SOUTH"

Redak 14, dopuniti:

Do daljnega platforma ISABELA SOUTH na 43° 57.5'N - 13° 09.1'E postavljena. Zabranjena plovidba u polumjeru 500 metara od platforme.
str. B 26.

8(T) - 3/10 UPUTE ZA PLOVIDBU, UREĐAJI ZA ISKORIŠTAVANJE NAFTE I PLINA: platforma "ISABELA NORTH"

Redak 14, dopuniti:

Do daljnega platforma ISABELA NORTH na 44° 58.8'N - 13° 07.8'E postavljena. Zabranjena plovidba u polumjeru 500 metara od platforme.
str. B 26.

9(T) - 3/10 UPUTE ZA PLOVIDBU, UREĐAJI ZA ISKORIŠTAVANJE NAFTE I PLINA: platforma OCEAN KING

Redak 14, dopuniti:

Do daljnega platforma OCEAN KING (uz platformu ISABELA NORTH) na 44° 58.8'N - 13° 07.8'E postavljena. Zabranjena plovidba u polumjeru 500 metara od platforme.
str. B 26

10(T) - 3/10 Tisno luka: pokretni most, radovi

Redak 19, dopuniti:

Do daljnega se zbog radova pokretni most ne otvara.
str. 197.

11(T) - 3/10 Trogirski zaljev: plutajući pontoni

Redak 01, dopuniti:

Paziti na usidrene plutajuće pontone na oko 0.2 milje južno od gata u luci Seget.
str. 225.

12(T) - 3/10 Luka Gruž: podmorski radovi

Redak 20, dopuniti:

Zbog radova zabranjeno je pristajanje na vezove 7, 8 i 9.
str. 294.

PONIŠTENI ISPRAVCI PELJARA I.

Cancelled corrections of Sailing Directions

str. B (26), ispravak 7(P)-2/10.

str. B (26), ispravak 8(P)-2/10.

str. 185, ispravak 10(T)-10/09.

str. 294, ispravak 9 -2//10.

PELJAR ZA MALE BRODOVE - I dio
(Adriatic Sea Pilot - Volume I)
Izdanje - Edition 2002

Nema ispravaka - Nil

PELJAR ZA MALE BRODOVE - II dio
(Adriatic Sea Pilot - Volume II)
Izdanje - Edition 2003

Nema ispravaka - Nil

IV
ISPRAVCI POPISA SVJETALA
Corrections to List of Lights

POPIS SVJETALA I SIGNALA ZA MAGLU
Izdanje - Edition 2009

13 - 3/10							
542,3	- oznaka IV, 600 m E od mosta	43 31.1 16 15.8	ZBI 2s	2	2	Zeleni ↑ na zelenoj elastično zglobnoj motki, 2 m	(0,3+1,7)s
14 - 3/10							
587,5	- Rt Sv Nikola	43 23.3 16 33.2	ZBI 3s	7	7	Zelena kula u moru, 6m	(0,5+2,5)s
15 - 3/10							
588 E3366	- Supetar, unutrašnji lukobran, glava	43 23.2 16 33.5	BBI 3s	7	4	Bijela kula, 6 m	(0,3+2,7)s Pot 207-307 (100)
16 - 3/10							
738 E3614,5	- Pličina Seka Velika	42 35.1 18 12.6	B BI(2)10s	8	8	⚡ na crnom stupu, crveni pojas, 6 m	(0,5+2;0,5+7)s

V
ISPRAVCI RADIOSLUŽBE
Corrections to Radio Service

RADIOSLUŽBA ZA POMORCE
Izdanje - Edition 2008

17 - 3/10 **ORP DUBROVNIK RADIO: novi kanal**
U rubrikama Odašiljanje I Prijam za DUBROVNIK RADIO (9AD) dodati: Ch28
str. 16.

18 - 3/10 **Novi VHF primopredajnik**
Na kraju popisa VHF primopredajnika dodati:
Ilijino brdo **42° 29.9'N - 18° 23.5'E** **75/85**
str. 16.

VI
ISPRAVCI KATALOGA
Corrections to Catalogue

KATALOG POMORSKIH KARATA I NAVIGACIJSKIH PUBLIKACIJA
Izdanje - Edition 2008

Nema ispravaka - Nil

VII

NAVIGACIJSKI RADIOOGLASI RADIO NAVIGATIONAL WARNINGS

RADIOOGLASI na snazi 24. ožujka 2010. u 0800 LT (0700 UTC)

2009. godina

- 0139 Do daljnje strujomjerna stanica na 43° 43' 26,5" N - 015° 51' 02,4"E (NE od signalne stanice JADRIJA).
- 0150 Do daljnje usidrena svjetleća valografska plutača na 44° 44.483' N - 013° 18.446' E.
Karakteristika: Ž Bl (5) 20 sekundi 4 milje.
Zabranjena plovidba u polumjeru 100 metara od plutače.
- 0274 Do daljnje strujomjerna stanica na 44° 16' 36,85"N - 015° 07' 17,15"E (Privlački gaz) postavljena. Dubina 7 metara.
Ploviti oprezno i smanjenom brzinom.
- 0342 Do daljnje zabranjeno uplovljenje u uvalu Tarska u luci Mirna, unutar spojnice Rt Kras - Rt Pod Uljki.
Na površini postavljena plutajuća mreža.

2010 godina

- 0026 Od 19. veljače do 02. travnja 2010. od 0800 do 1800 sati (0600 UTC do 1600 UTC) podvodno miniranje na približno 45° 00,9'N - 014° 37,6'E (Kanal Puntarska Draga).
Zabranjeno sidrenje, ribarenje, ronjenje i plovidba u vrijeme miniranja.
- 0030 Otok Krk, Kanal Puntarska Draga posebna oznaka, zelena svjetleća plutača, lateralna desna, na 45° 00 55,91'N - 014° 37 42,29'E postavljena.
Karakteristika: Z Bl 2 sekunde 2 metra 1 milja.
- 0033 Do daljnje usidrena svjetleća valografska plutača na 45° 19.67' N - 014° 23.91' E.
Karakteristika: Ž Bl (5) 20 sekunda 4 milje.
Zabranjena plovidba u polumjeru 150 metara od plutače.

RADIO NAVIGATIONAL WARNINGS in force on March 24th 2010 at 0800 LT (0700 UTC)

Year 2009

- 0139 *Until next notice current meter stations in 43° 43' 26,5" N - 015° 51' 02,4" E (NE from JADRIJA signal station).*
- 0150 *Until next notice lighted current meter station in 44° 44.483' N - 013° 18.446' E established.*
Characteristic: Fl (5) Y 20 seconds 4 miles.
Navigation in radius 100 metres from position prohibited.
- 0274 *Till next notice current meter station in 44° 16' 36,85'N - 015° 07' 17,15' E (Privlački gaz) established. Depth 7 metres.*
Wide berth and reduced speed requested.
- 0342 *Till next notice entering in cove Tarska, Mirna port in area bounded by cape Kras - cape Pod Uljki prohibited.*
Net floating on the sea surface.

Year 2010

- 0016 *From February 8th works on servicing motion bridge Tisno, during the works bridge can not be lifted.*
- 0026 *From February 19th to April 2nd 2010. from 0800 LT to 1800 LT (0600 UTC to 1600 UTC) underwater mining operation in vicinity 45° 00,9'N - 014° 37,6'E (Kanal Puntarska Draga).*
Navigation, anchorage, fishing and diving prohibited.
- 0030 *Island Krk, Chanal Puntarska Draga special green buoy, lateral starboard hand in 45° 00 55,91'N - 014° 37 42,29' E established.*
Characteristic: FL G 2 seconds 2 meters 1 miles.
- 0033 *Until next notice lighted current meter station in 45° 19.67' N - 014° 23.91' E established.*
Characteristic: Fl (5) Y 20 seconds 4 miles.
Navigation in radius 150 metres from position prohibited.

VII

NAVAREA III

PART 1

NAVAREA THREE Warnings in force on March 16th 2010.

2009: 217, 331, 364, 427, 440.

2010: 008, 016, 021, 025, 029, 030, 036, 040, 046, 048, 049, 051, 052, 053, 054, 058, 059, 060, 061.

PART 2

NAVAREA THREE Warnings originated from 9th March to 16th March 2010.

056/10 MALTA

Navtex "MALTA" Station off air.

057/10 MALTA

Cancel NAVAREA THREE 056/10 and this message.

058/10 BLACK SEA

Platform unknown established in psn: 44-31,4N 029-33,9E

Platform unknown established in psn: 44-31,6N 029-32,9E

Platform unknown established in psn: 44-32,0N 029-32,8E

Platform unknown established in psn: 44-31,9N 029-28,1E

Platform unknown established in psn: 44-32,7N 029-26,8E

Platform PESCARUS established in psn: 44-28,9N 029-38,7E

Platform SATURN established in psn: 44-28,9N 029-38,7E

Platform PROMETEU and SATURN in harbour.

Wide berth requested.

059/10 MARMARA SEA AND STRAIT OF CANAKKALE

1.- "CANAKKALE" STRAIT will be closed to vessel traffic on 17 and 18 MAR 10 between 0900 UTC to 1430 UTC due to MARCH CANNAKKALE NAVAL VICTORY and martirs' day activities at sea.

2.- Cancel this notice on 181530 UTC MAR 10.

060/10 BLACK SEA

Rig "TAVRIDA" established in psn: 45-15,8N 031-40,6E.

Wide berth requested.

061/10 NAVAREA THREE in force on March 16th 2010.

2009: 217, 331, 364, 427, 440.

2010: 008, 016, 021, 025, 029, 030, 036, 040, 046, 048, 049, 051, 052, 053, 054, 058, 059, 060, 061.

1.- Only those less than 42 days old are daily broadcasted on Safety Net.

2.- Navarea Three are printed in weekly editions of notices to mariners (section 5).

PART 3

Summary of drilling rigs updated to NAVAREA THREE 061/10 warning.

Adriatic Sea - Ionian Sea

Unknown	40°50,0'N	18°17,0'E
Bonaccia	43°36,0'N	14°21,2'E
Marica	44°04,3'N	14°00,6'E
Steward	44°12,8'N	12°46,6'E
Morena I	44°13,6'N	12°29,0'E
Annabella	44°13,7'N	13°04,4'E
Ika-A	44°21,5'N	13°29,3'E
Anamaria	44°21,8'N	13°22,5'E
Ocean king	44° 58,5'N	13° 08,0'E
Ida - B	44°26,8'N	13°28,8'E
Ida - C	44°27,7'N	13°30,3'E
Armida I	44°28,5'N	12°27,2'E
Ida - A	44°29,7'N	13°26,7'E
Unknown	44°30,0'N	13°00,0'E
Irina	44°31,7'N	13°22,8'E
Ivana C	44°37,0'N	13°11,3'E
Ana	44°41,0'N	13°16,1'E
Ivana B	44°41,2'N	13°13,1'E
Vesna	44°41,2'N	13°19,1'E
Ivana E	44°44,7'N	13°14,8'E
Ivana K	44°44,7'N	13°18,0'E
Ivana D	44°47,0'N	13°15,8'E
Isabela South	44°57,5'N	13°09,1'E.
Isabela North	44°58,8'N	13°07,8'E.


VIII
OBAVIJESTI
Information

Nema obavijesti - Nil


Obavijesti za Male karte
Information for Small Craft Charts

Karta - Chart: MK - 18

Supetar, Rt Sv Nikola: svjetleća oznaka, karakteristika

1. Ucrtati  na 43° 23' 18"N - 16° 33' 15"E i upisati karakteristiku: Z Bl 3s 7m 7M

Supetar, Rt Sv Nikola: beacon, characteristic

Insert  in 43° 23' 18"N - 16° 33' 15"E and characteristic: Z Bl 3s 7m 7M

Karta - Chart: MK - 18

Supetar, luka: nova karakteristika svjetla

Promijeniti karakteristiku Z Bl svjetla Supetar, unutrašnji lukobran (PS 588/E3366) na približno 43° 23.2'N - 16° 33.5'E u: B Bl 4M

Supetar, port: light, new characteristic

1. Substitute characteristic Z Bl by B Bl 4M light Supetar, unutrašnji lukobran (PS 588/E3366) in vicinity 43° 23.2'N - 16° 33.5'E.

Karta - Chart: MK - 26 i Plan CAVTAT

Cavtat, Pličina Seka Velika: karakteristika

Promijeniti karakteristiku svjetla B Bl(2)10s 4M na 42° 35' 11"N - 18° 12' 35"E u: B Bl(2)10s 8m 8M

- za kartu 300-34 u: B Bl(2) 8M

Cavtat, Pličina Seka Velika: characteristic

Substitute characteristic B Bl(2)10s 4M by B Bl(2)10s 8m 8M in 42° 35' 11"N - 18° 12' 35"E

- for chart 300-34 by B Bl(2) 8M



OBRAZAC ZA OBAVIJESTI *Note for information*

Molimo pomorce da, koristeći ovaj standardni obrazac, obavijeste Nautički odsjek Hrvatskog hidrografskog instituta o otkrivenim opasnostima za plovidbu, uočenim promjenama na pomoćnim navigacijskim sredstvima i predlože potrebne promjene na kartama i navigacijskim publikacijama.

Mariners are requested to use this standard form to notify the Hydrographic Institute of the Republic of Croatia, Nautical Department, about discovered dangers to navigation, changes observed in aids to navigation, or corrections to charts and publications seen to be necessary.

Mjesto: Datum:
Place: Date:

Ime pošiljatelja (ime broda):
Name of sender (Name of ship):

Adresa ili pozivni znak i zastava broda:
Address or ship's call sign and flag:


Predmet:
Subject:

Prava ili procijenjena pozicija:
True or approx. position:

Karta ili publikacija:
Chart or publication:

Posljednji primljeni Oglas za pomorce:
Latest "Oglas za pomorce" received:

Sadržaj obavijesti:
Details:



POTPIS:
SIGNATURE:

Hrvatski hidrografski institut, Nautički odsjek, Zrinsko-Frankopanska 161, 21000 Split, tel: +385/0/21/308-845, 098233450, fax: +385/0/21/347-208, E-mail: naut@hhi.hr, telex: 26-270 HIRH RH.

Hydrographic Institute of the Republic of Croatia, Nautical Department, Zrinsko-Frankopanska 161, 21000 Split, Croatia, Tel: +385/0/21/308-845, 098233450, Fax: +385/0/21/347-208, E-mail: naut@hhi.hr, Telex: 26-270 HIRH RH.

POPIS POMORSKIH KARATA I NAVIGACIJSKIH PUBLIKACIJA
List of nautical charts and publication

POMORSKE KARTE
Nautical charts

Karta pomorska 100-15
Karta pomorska 100-16
Karta pomorska 100-17
Karta pomorska 100-18
Karta pomorska 100-19
Karta pomorska 100-20
Karta pomorska 100-21
Karta pomorska 100-22
Karta pomorska 100-23
Karta pomorska 100-24
Karta pomorska 100-25
Karta pomorska 100-26
Karta pomorska 100-27
Karta pomorska 100-28
Karta pomorska 100-29
Karta pomorska 100-30
Karta pomorska 300-31
Karta pomorska 300-32
Karta pomorska 300-33
Karta pomorska 300-34
Karta pomorska 300-35
Karta pomorska 300-36
Karta pomorska 300-37
Karta pomorska 10
Karta pomorska 11
Karta pomorska 13
Karta pomorska 14
Karta pomorska 15
Karta pomorska 16
Karta pomorska 17
Karta pomorska 20
Karta pomorska 22
Karta pomorska 32
Karta pomorska 37
Karta pomorska 47
Karta pomorska 50
Karta pomorska 63
Karta pomorska 83
Karta batimetrijska B 100
Karta pomorska 101
Karta pomorska 102
Karta pomorska 108
Karta pomorska 109
Karta pomorska INT 3410
Karta pomorska INT 3412
Karta pomorska INT 3414
Karta pomorska 151
Karta pomorska 152
Karta pomorska 153
Karte pomorske 154
Karta pomorska 50-3
Karta pomorska 50-4
Karta pomorska 50-20

POMORSKE KARTE
Nautical charts

Karta pomorska 301
Karta pomorska 302
Karta pomorska 303
Karta pomorska 401
Karta pomorska 402
Karta pomorska 501
Karta pomorska 502
Karta pomorska 512
Karta pomorska 518
Karta pomorska 525
Karta pomorska 533
Karta pomorska 535
Karta pomorska 600-64
Komplet malih karata - I dio
Komplet malih karata - II dio

PUBLIKACIJE
Publications

Peljar Jonskog mora i Malteških otoka
Popis svjetala (PS) i signala za maglu - Jadransko more - Jonsko more - Malteški otoci, 2009.
Znaci i kratice na hrvatskim pomorskim kartama 2002.
Katalog pomorskih karata i navigacijskih publikacija, 2008.
Peljar I - Jadransko more - istočna obala, 1999.
Peljar za male brodove, prvi dio, Piranski zaljev - Virsko more 2002.
Peljar za male brodove, drugi dio, Sedmovrače - Rt Oštra 2003.
Portolano per piccole imbarcazioni I. parte
Portolano per piccole imbarcazioni II. parte
Adriatic sea pilot volume I.
Adriatic sea pilot volume II.
Adrianautikführer für kleine Schiffe I. Teil
Adrianautikführer für kleine Schiffe II. Teil
Hidrografski godišnjak
Nautičke tablice, 1999.
Pomorske oznake, IALA sustav (novo izdanje)
Radio-navigacijska služba (izvan službene upotrebe)
Tablice morskih mijena, Jadransko more - istočna obala 2010.
Klimatološki atlas Jadranskog mora
Terestrička i elektronska navigacija, 1986.
Oglas za pomorce
"Andrija Mohorovičić" - izvještaj i rezultati oceanografskih istraživanja Jadranskog mora
Identifikator zvijezda (izdanje 1991)
Brodski dnevnik
Dnevnik stroja
Radioslužba 2008.
Nautički godišnjak 2010.
Priručnik za obuku radiooperatera s ograničenom ovlasti - morsko područje plovidbe A1 - ROC, 1999.
"Živi arhipelag u Hrvatskoj" - sjeverni, srednji i južni dio (hrvatski, engleski, njemački, talijanski)
Nautički priručnik s planovima luka: ZADARSKI ARHIPELAG, 2005 (hrvatski, francuski, engleski, njemački, talijanski)
101 INFO - Istočna obala Jadrana, informativna karta za nautičare, 2009.

PRODAJA KARATA I NAVIGACIJSKIH PUBLIKACIJA
Sales of charts and nautical publications

1. **LALIZAS MARINA**, d.o.o, Kopilica 5, 21000 - SPLIT, tel. 021-490-709
Mreža prodavaonica:
 - Prodavaonica 2, Split, Kopilica 5, 21000 Split, tel. 021-490-709 i fax. 021-339-060
 - Prodavaonica 1, Split, Obala Lazareta 1, 21000 Split, tel. i fax. 021-344-371
 - Prodavaonica 11, Split, Branimirova obala 2, 21000 Split, tel. 021-398-407
 - Prodavaonica 4, Zagreb, Cvjetna cesta 11, 10000 Zagreb, tel. i fax. 01-6183-341
 - Prodavaonica 8, Rijeka, M. Barača 3, 51000 Rijeka, tel. i fax. 051-343-173
 - Prodavaonica 3, Zadar, Jurja Bijanikinija 9, 23000 Zadar, tel. i fax. 023-254-458
 - Prodavaonica 10, Zadar, Vlatka Mačeka 6, 23000 Zadar, tel. 023-302-147
 - Prodavaonica 5, Šibenik, Obala dr. Franje Tuđmana 2, 22000 Šibenik, tel. i fax. 022-212-268
 - Prodavaonica 6, Dubrovnik, Na Skali 4, 20236 Mokošica - Dubrovnik, tel. i fax. 020-454-073
 - Prodavaonica 7, Pula, Riva 14, 52100 Pula, tel. 052-210-904
2. **NAVAL-ADRIA**, d.o.o, Budicinova 7, 51000 Rijeka, tel. i fax. 051-267-635
 - Prodavaonica **Nautika**, 51222 Bakar, tel. i fax. 051-761-730, e-mail naval-adria@ri.htnet.hr
3. **INVENTING**, d.o.o, Palinovečka 19f, 10000 Zagreb, tel. i fax. 01-6523-921, e-mail: inventing@zg.t-com.hr
4. **NAVIGATORE**, t.o, Riva Amfora 7, Červar-Porat, 52440 Poreč, tel. i fax. 052-436-663
5. **TRINAESTICA - 13**, t.o, Ulica kneza Domagoja 3, 23210 Biograd na moru, tel. 023-383-219
6. **GEO SUSTAVI**, d.o.o, Gajeva 16, 21000 Split, tel. i fax. 021-484-556, mob. 091-5378-294, e-mail: info@geosustavi.hr
7. **RAMINA POMORSTVO**, d.o.o. Uvala Baluni 7, 21000 Split, tel. i fax. 021-398-233, e-mail: ramina-pomorstvo@st.htnet.hr
8. **DOMINOVIĆ**, d.o.o, Trnjanska cesta 54a, 10000 Zagreb, tel. 01-6115-949, 01-6155-295, fax. 01-6114-240,
e-mail: dominovic@zg.t-com.hr
9. **MARINERA**, Obala kralja Petra Krešimira IV br. 11, 23210 Biograd na moru, tel. i fax. 023-384-882.

Hrvatski hidrografski institut izdaje i službene elektroničke karte (ENC). Dostupne su preko naših distributera C-MAP by Jeppesen na www.c-map.no i Primar na www.primar.no

Official Electronic Navigational Charts (ENC) produced by the Hydrographic Institute of Croatia are available via our authorized distributors: C-MAP by Jeppesen on www.c-map.no and Primar on www.primar.no

Publikacije Hrvatskog hidrografskog instituta prodaju isključivo ovlašteni distributeri.
Charts and publications are sold by authorized sales agents only.