



ISSN 0030-0713

**SVEZAK 2**

# OGLAS ZA POMORCE

**NOTICE TO MARINERS**

**HRVATSKI HIDROGRAFSKI INSTITUT  
SPLIT - HRVATSKA**

**Veljača / February 2009.**

**Oglasi / Notices: 1 - 8**

"OGLAS ZA POMORCE" mjesečno je izdanje. Donosi obavijesti za ažuriranje pomorskih karata i navigacijskih publikacija Hrvatskog hidrografskog instituta za Jadransko more, Jonsko more i Malteške otoke.

"OGLAS ZA POMORCE" is a monthly edition. Contains information for keeping up-to-date Croatian charts and nautical publications for Adriatic Sea, Ionian Sea and Maltese Islands.

## SADRŽAJ - CONTENTS

- I.** UVODNA OBJAŠNJENJA, PREGLED ISPRAVAKA  
*Explanatory Notes, Index of Corrections*
- II.** ISPRAVCI KARATA  
*Corrections to Charts*
- III.** ISPRAVCI PELJARA  
*Corrections to Sailing Directions*
- IV.** ISPRAVCI POPISA SVJETALA  
*Corrections to List of Lights*
- V.** ISPRAVCI RADIOSLUŽBE  
*Corrections to Radio Service*
- VI.** ISPRAVCI KATALOGA  
*Corrections to Catalogue*
- VII.** NAVIGACIJSKI RADIOOGLASI  
*Reprints of Radio Navigational Warnings*
- VIII.** OBAVIJESTI  
*Information*

O svim promjenama važnima za sigurnost plovidbe molimo obavijestiti: HRVATSKI HIDROGRAFSKI INSTITUT, Nautički odsjek, Zrinsko-Frankopanska 161, 21000 Split Tel.: +385/0/21/308-845, 098233450, Fax: 021/347-208, E-mail: naut@hhi.hr, www.hhi.hr / Tiskani formular je sastavni dio Oglasa.

*For all changes important for the safety of navigation please notify: HYDROGRAPHIC INSTITUTE OF THE REPUBLIC OF CROATIA Nautical Department, Zrinsko-Frankopanska 161, 21000 Split, Croatia, Tel.: +385/0/21/308-845, 098233450, Fax: 021/347-208, E-mail: naut@hhi.hr, www.hhi.hr*

*The form, which is convenient for sending a report, is given at the end of this issue.*

Godišnja pretplata / Annual Subscription: 292,80 kn

RAVNATELJ  
dr. sc. Zvonko Gržetić

**I**  
**Uvodna objašnjenja**  
*Explanatory Notes*

**RADIOOGLASE** za istočni dio Jadrana svakodnevno odašiljaju hrvatske obalne radiopostaje.

**RADIO NAVIGATIONAL WARNINGS** for east Adriatic coast are broadcasted daily by Croatian coastal radio stations.

**DUBINE I VISINE** određene su u metrima. Dubine se odnose na srednju razinu nižih niskih voda živih morskih mijena, a visine na srednju morsku razinu.

**DEPTHS** are in meters and are reduced to Chart Datum which is Mean Lower Low Water Springs.

**HEIGHTS** are above Mean Sea Level.

**SEKTORI VIDLJIVOSTI** svjetala i pokriveni smjerovi imaju vrijednost more-kopno (otok), ako nije drugačije naglašeno. Daljina vidljivosti svjetala izražena je u nautičkim miljama za visinu motriteljeva oka (5m).

**SECTORS OF LIGHTS.** The limits of sectors and areas of visibility, and the alignment of direction lights and leading lights are given as seen from seaward. Range in nautical miles is given for the height of eye of the observer - 5 metres.

Svi oglasi za ispravak karata iz prethodne godine objavljuju se u OZP za siječanj tekuće godine.

All Notices for correction to charts of previous year are printed in January issue of the current year.

---

<b>OZP</b> .....	Oglas za pomorce	- Notices to Mariners
<b>PS</b> .....	Popis svjetala i signala za maglu	- List of Lights
<b>RS</b> .....	Radioslužba za pomorce	- Radio Service
<b>RO</b> .....	radiooglasi	- Radio warnings
<b>M</b> .....	nautička milja	- Nautical mile
<b>AN</b> .....		- Avvisi ai Naviganti
<b>ANM</b> .....		- Admiralty Notices to Mariners
<b>L/L</b> .....		- Admiralty List of Lights
<b>(P)</b> .....	prethodni oglasi	- Preliminary Notices
<b>(T)</b> .....	privremeni oglasi	- Temporary Notices
<b>HHI</b> .....	Hrvatski hidrografski institut	- Hydrographic Institute of the Republic of Croatia
<b>MK</b> .....	male karte	

---

**I**  
**Pregled ispravaka**  
*Index of corrections*



<b>Karte</b> <i>Charts</i>	<b>Oglas broj</b> <i>Notices No.</i>	<b>Publikacije</b> <i>Publications</i>	<b>Oglas broj</b> <i>Notice No.</i>
- 300-31 .....	1, 2, 3	Peljar I .....	5(T), 6(T)
- 300-34 .....	4	Peljar za male brodove: .....	
- INT 3410 .....	1, 2, 3	- I dio .....	Nema ispravaka
- 151 .....	1, 2, 3	- II dio .....	Nema ispravaka
- 152 .....	3	Popis svjetala i signala za maglu	7, 8
- 100-15 .....	1, 2	Radioslužba za pomorce .....	Nema ispravaka
- 100-16 .....	3	Ispravci Kataloga .....	Nema ispravaka
- 100-18 .....	3		
- 50-4 .....	3		
- Plan 11 .....	2		
- Plan 20 .....	3		





**II**  
**ISPRAVCI KARATA**  
*Corrections to Charts*

**JADRANSKO MORE - ADRIATIC SEA**

**1 - 02/09      Jadransko more, N dio: podrtina**



Promijeniti  u  *Wk* na 45° 33' 17" N - 13° 35' 02" E.

*North Adriatic Sea: wreck*



*Substitute*  *by*  *Wk* *in* 45° 33' 17" N - 13° 35' 02" E.

Karta (posljednji ispravak) - Chart (Last correction): 300-31 (3-1/09); INT 3410 (3-1/09); 151 (3-1/09); 100-15 (3-1/09).

**2 - 02/09      Jadransko more, N dio: podrtina**

Promijeniti  u  *Wk* na 45° 31' 07" N - 13° 32' 29" E.

*North Adriatic Sea: wreck*

*Substitute*  *by*  *Wk* *in* 45° 31' 07" N - 13° 32' 29" E.

Karta (posljednji ispravak) - Chart (Last correction): 300-31 (1-2/09); INT 3410 (1-2/09); 151 (1-2/09); 100-15 (1-2/09); Plan 11 (4-1/09).

**3 - 2/09      Luka Rabac, Rt Sv Andrija: svjetlo, karakteristika**

Promijeniti karakteristiku svjetla BBl 3s9m6M u BBl(3) 8s9m5M na 45° 04' 23" N - 14° 10' 12" E.

-za karte 151 i 152 na 45° 04.4' N - 14° 10.0' E

-za kartu INT 3410 upisati: Fl(3)W 8s9m5M

*Luka Rabac, Rt Sv Andrija: light, characteristic*



*Substitute characteristic BBl 3s9m6M by BBl(3) 8s9m5M in 45° 04' 23" N - 14° 10' 12" E.*

*- for charts 151 and 152 in 45° 04.4' N - 14° 10.0' E*



*- for chart INT 3410 insert: Fl(3)W 8s9m5M*

Karte (posljednji ispravak) - Charts (Last correction): 300-31 (2-2/09); INT 3410 (2-2/09); 151 (2-2/09); 152 (3-10/08); 100-16 (1-12/08); 100-18 (2-8/08); 50-4 (4-4/08); Plan 20 (2-8/08).

**4 - 2/09      Lastovo, Plić Drašan: svjetlo**

Promijeniti  u  na 42° 46.5' N - 16° 56.2' E i upisati karakteristiku: B Bl(2) 10s6m2M

*Lastovo, Plić Drašan: light*

*Substitute*  *by*  *in* 42° 46.5' N - 16° 56.2' E *and and insert: B Bl(2) 10s6m2M*

Karte (posljednji ispravak) - Charts (Last correction): 300-34 (3-1/08).

**III**  
**ISPRAVCI PELJARA**  
*Corrections to Sailing Directions*

**PELJAR I - JADRANSKO MORE - ISTOČNA OBALA**  
**Četvrto izdanje - Edition 1999**

---

**5(T) - 2/09      NOVIGRAD: podmorski radovi**

Redak 08, dopuniti:

Do daljnjega su u tijeku radovi u luci Novigrad.

Ploviti oprezno i smanjenom brzinom.

Str. 31

---

**6(T) - 2/09      Uvala Prigradica: podmorski radovi**

Redak 14, dopuniti:

Do daljnjega su u tijeku radovi u luci Prigradica.

Ploviti oprezno i smanjenom brzinom.

Str. 260

---



**IV**  
**ISPRAVCI POPISA SVJETALA**  
*Corrections to List of Lights*

**POPIS SVJETALA I SIGNALA ZA MAGLU**  
**Izdanje - Edition 2005**

---

<b>7 - 2/09</b>							
144	- Rt Sv Andrija	45 04.4	BB1 (3)8s	9	5	Četverokutna kamena kula,	(2(0,5+1);0,5+4,5)s
E2794		14 10.2				4m	
<hr/>							
<b>8 - 2/09</b>							
688,3	- Plić Drašan	42 46.5	BB1 (2)10s	6	2	⚡ na crnoj plutači, crveni	(0,5+2;0,5+7)s
		16 56.2				pojas	

---

**V**  
**ISPRAVCI RADIOSLUŽBE**  
*Corrections to Radio Service*

**RADIOSLUŽBA ZA POMORCE**  
**Izdanje - Edition 2006**

Nema ispravaka - *Nil*

**VI**  
**ISPRAVCI KATALOGA**  
*Corrections to Catalogue*

**KATALOG POMORSKIH KARATA I NAVIGACIJSKIH PUBLIKACIJA**  
**Izdanje - Edition 2006**

Nema ispravaka - *Nil*





## VII

### NAVIGACIJSKI RADIOOGLASI RADIO NAVIGATIONAL WARNINGS

RADIOOGLASI na snazi 02. ožujka 2009. u 1000 LT (0900 UTC)

#### 2008. godina

- 0125 Od 03. srpnja do daljnega strujomjerna stanica položena na 44° 16.600'N - 015° 00.049'E, bez oznake na površini mora. Zabranjena plovidba i ribarenje u području 300 metara od stanice.
- 0157 Do daljnega valografska plutača na 43° 31,8'N - 016° 24,5'E.  
Karakteristika: Ž BI (5) 20 sekundi 4 milje.  
Zabranjena plovidba u polumjeru 50 metara od plutače.
- 0163 Do daljnega na području luke Kaprije usidrene su dvije strujomjerne stanice na pozicijama:  
a) 43° 41.405'N - 015° 42.653'E  
b) 43° 41.295'N - 015° 42.251'E.  
Zabranjena plovidba i ribarenje u polumjeru 100 metara od stanica.
- 0225 Do daljnega strujomjerne stanice na pozicijama:  
a) 45° 12' 05"N - 014° 30' 30"E  
b) 45° 12' 01"N - 014° 22' 30"E.  
Zabranjeno sidrenje i ribarenje u polumjeru 200 metara od stanica.
- 0278 Do daljnega strujomjerna stanica položena na 44° 23.374'N - 015° 04.801'E, označena crvenom i žutom plutačom. Zabranjena plovidba u polumjeru 100 metara od stanice.  
Ploviti oprezno.
- 0279 Do daljnega strujomjerna stanica položena na 44° 19.185'N - 015° 19.703'E, označena crvenom i žutom plutačom. Zabranjena plovidba u polumjeru 100 metara od stanice.  
Ploviti oprezno.
- 0294 Platforma "ANAMARIA A" na 44° 21' 48"N - 013° 22' 30"E, svjetlo pogašeno, rog za maglu nije u funkciji. Ploviti oprezno.

#### 2009. godina

- 0008 Od 12. siječnja do 01. travnja podvodni radovi u luci Gruž. Zabranjeno pristajanje na vezovima br. 7, 8 i 9. Ploviti oprezno i smanjenom brzinom.
- 0016 Svjetleća plutača lateralna lijeva, na 43° 58,8'N - 015° 23,6'E, uklonjena.
- 0023 Luka Milna, pristan, svjetlo PS 578/E3346 na 43° 19,6'N - 016° 27,2'E pogašeno.
- 0036 Od 23. veljače do 08. ožujka zabranjeno pristajanje u luci Lopud osim na glavi gata.
- 0038 Od 24. 02. na približnoj poziciji 45° 20.3'N - 013° 32,9'E podmorsko miniranje.  
Zabranjena plovidba i ribarenje u polumjeru 500 metara.

### RADIO NAVIGATIONAL WARNINGS in force on March 02nd 2009 at 1000 LT (0900 UTC)

#### Year 2008

- 0125 From July 3rd till next notice current meter station laid in 44° 16.600'N - 015° 00.049'E, without mark on the sea surface. Navigation and fishing in radius 300 metres from position prohibited.
- 0157 Till next notice wave recorder buoy in 43° 31,8'N - 016° 24,5'E.  
Characteristic: FLY (5) 20 seconds 4 miles.  
Navigation in radius 50 metres from buoy prohibited.
- 0163 Till next notice in area of port Kaprije, two current meter stations anchored in positions:  
a) 43° 41.405'N - 015° 42.653'E  
b) 43° 41.295'N - 015° 42.251'E.  
Navigation and fishing in radius 100 metres from positions prohibited.
- 0225 Till next notice current meter stations in positions:  
a) 45° 12' 05"N - 014° 30' 30"E  
b) 45° 12' 01"N - 014° 22' 30"E.  
Anchoring and fishing in radius 200 metres prohibited.
- 0278 Till next notice current meter station laid in 44° 23.374'N - 015° 04.801'E, marked with red and yellow buoy. Navigation in radius 100 metres from position prohibited.  
Wide berth requested.
- 0279 Till next notice current meter station laid in 44° 19.185'N - 015° 19.703'E, marked with red and yellow buoy. Navigation in radius 100 metres from position prohibited.  
Wide berth requested.
- 0294 Offshore rig "ANAMARIA A" in 44° 21' 48"N - 013° 22' 30"E, light unlit, foghorn inoperative.  
Wide berth requested.

## VII

### 2009. godina

- 0008 *From January 12th to April 1st underwater works in Port Gruž. Berths no. 7, 8 and 9 are forbidden. Wide berth requested.*
- 0016 *Lightbuoy, lateral porthand, in 43° 58,8'N - 015° 23,6'E, removed.*
- 0023 *Milna port, berth, light LL578/E3346 in 43° 19,6'N - 016° 27,2'E unlit.*
- 0036 *February 23 to March 08 in Lopud port forbidden except at pierhead.*
- 0038 *From February 24th in vicinity 45° 20,3'N - 013° 32,9'E underwater mining operation. Navigation and fishing prohibited in 500 metres radius.*

## NAVAREA III

### SECTION A

**NAVAREA THREE Warnings originated from February 10th 2009 at 0800 UTC to FEBRUARY 17th 2009 at 1056 UTC:**

- 071 **EASTERN MEDITERRANEAN**  
*Offshore rig "ATWOOD AUORA" established in 31° 30,3'N - 30° 02,9'E*
- 073 **TUNISIA**  
*"GALITION" lighthouse in 37° 30,0'N - 008° 52,6'E unlit*
- 074 **STRAIT OF ISTANBUL**  
*1.- Dredging, drilling and tube immersion operations from 14 FEB 09 until further notice in area bounded by psns:*  

AREA 1	AREA 2
41°01,61'N 29°00,60'E (SHORE)	41°01,08'N 28°58,97'E (SHORE)
41°01,67'N 29°00,00'E (R3)	41°01,39'N 28°59,36'E (G5)
41°01,40'N 28°59,71'E (R2)	41°01,14'N 28°59,43'E (G4)
41°01,15'N 28°59,75'E (R1)	41°01,00'N 28°59,25'E (SHORE)
41°01,67'N 29°00,47'E (SHORE)	

*Vessel traffic in the Strait of Istanbul will be controlled under the supervision of the vessel traffic services (VTS) during the operation.*  
*2.- Marmara tube crossing, lateral light buoys are located below positions until further notice.*  
41°01,39'N 29°59,36'E (G5 - GREEN LATERAL BUOY)  
41°01,14'N 28°59,43'E (R1 - RED LATERAL BUOY)  
41°01,15'N 28°59,75'E (R1 - RED LATERAL BUOY)  
41°01,40'N 28°59,71'E (R2 - RED LATERAL BUOY)  
41°01,67'N 29°00,00'E (R3 - RED LATERAL BUOY)  
*3. - In area bounded by below positions closed vessel traffic until further notice:*  
41°01,38'N 29°00,43'E  
41°01,39'N 29°00,49'E  
41°01,37'N 29°00,50'E  
41°01,36'N 29°00,44'E  
*Wide berth requested.*
- 075 **ADRIATIC SEA**  
*Cancel NAVAREA THREE 555/08 and this message. (Sufficiently promulgated)*
- 076 **EASTERN MEDITERRANEAN**  
*Cancel NAVAREA THREE 556/08 and this message. (Sufficiently promulgated)*
- 077 **TUNISIA**  
*Cancel NAVAREA THREE 073/09 and this message.*
- 078 **STRAIT OF ISTANBUL**  
*Cancel NAVAREA THREE 074/09 and this message.*
- 079 **NAVAREA THREE in force on FEBRUARY 17th 2009.**  
2008: 412, 512.  
2009: 5, 19, 24, 31, 32, 34, 35, 40, 41, 42, 43, 46, 47, 49, 51, 52, 53, 55, 57, 67, 68, 69, 71, 79.  
*1.-Only those less than 42 days old are daily broadcasted on Safety Net.*  
*2.-Navarea Three are printed in weekly editions of notices to mariners (section 5).*

## VII

### SECTION B

#### PART 1

*NAVAREA THREE in force on FEBRUARY 17th 2009.*

2008: 412, 512.

2009: 5, 19, 24, 31, 32, 34, 35, 40, 41, 42, 43, 46, 47, 49, 51, 52, 53, 55, 57, 67, 68, 69, 71, 79.

#### PART 2

##### *Adriatic Sea - Ionian Sea*

<i>Unknown</i>	<i>40° 50',0 N. 018° 17',0 E.</i>
<i>Bonaccia</i>	<i>43° 36',0 N. 014° 21',2 E.</i>
<i>Marica</i>	<i>44° 04',3 N. 014° 00',6 E.</i>
<i>Steward</i>	<i>44° 12',8 N. 012° 46',6 E.</i>
<i>Morena I</i>	<i>44° 13',6 N. 012° 29',0 E.</i>
<i>Annabella</i>	<i>44° 13',7 N. 013° 04',4 E.</i>
<i>Vesna</i>	<i>44°41,2'N. 13°19,0'E.</i>
<i>Ika-A</i>	<i>44° 21',5 N. 013° 29',3 E.</i>
<i>Annamaria</i>	<i>44°21,7'N. 13°22,5'E.</i>
<b><i>Ocean king</i></b>	<b><i>44° 21' 49,1"N. 013° 26' 46,3"E.</i></b>
<i>Ida - B</i>	<i>44° 26',8 N. 013° 28',8 E.</i>
<i>Ida - C</i>	<i>44° 27',7 N. 013° 30',3 E.</i>
<i>Armida I</i>	<i>44° 28',5 N. 012° 27',2 E.</i>
<i>Ida - A</i>	<i>44° 29',7 N. 013° 26',7 E.</i>
<i>Unknown</i>	<i>44° 30',0 N. 013° 00',0 E.</i>
<i>IRINA</i>	<i>44° 31,7' N. 013° 22',8 E.</i>
<i>Ivana C</i>	<i>44° 37',0 N. 013° 11',3 E.</i>
<i>ANA</i>	<i>44° 41',0 N. 013° 16',1 E.</i>
<i>Ivana B</i>	<i>44° 41',2 N. 013° 13',1 E.</i>
<i>Ivana E</i>	<i>44° 44',7 N. 013° 14',8 E.</i>
<i>Ivana K</i>	<i>44° 44',7 N. 013° 18',0 E.</i>
<i>Ivana D</i>	<i>44° 47',0 N. 013° 15',8 E.</i>



**VIII**  
**OBAVIJESTI**  
*Information*

**Obavijesti za Male karte**  
*Information for Small craft charts*



---

**Karte - Charts: MK - 1**

**Jadransko more, N dio: podrtina**

Promijeniti  u  na 45° 33'17"N - 13° 35'02"E.

**North Adriatic Sea: wreck**

Substitute  by  in 45° 33'17"N - 13° 35'02"E.

---

**Karte - Charts: MK - 4 i MK-5**

**Luka Rabac, Rt Sv Andrija: svjetlo, karakteristika**

Promijeniti karakteristiku svjetla BBl 3s9m6M u BBl(3) 8s9m5M na 45°04.4'N - 14°10.2'E.

**Luka Rabac, Rt Sv Andrija: light, characteristic**

Substitute characteristic BBl 3s9m6M by BBl(3) 8s9m5M in 45°04.4'N - 14°10.2'E.

---



## OBRAZAC ZA OBAVIJESTI *Note for information*

**Molimo pomorce da, koristeći ovaj standardni obrazac, obavijeste Nautički odsjek Hrvatskog hidrografskog instituta o otkrivenim opasnostima za plovidbu, uočenim promjenama na pomoćnim navigacijskim sredstvima i predlože potrebne promjene na kartama i navigacijskim publikacijama.**

***Mariners are requested to use this standard form to notify the Hydrographic Institute of the Republic of Croatia, Nautical Department, about discovered dangers to navigation, changes observed in aids to navigation, or corrections to charts and publications seen to be necessary.***

Mjesto: ..... Datum: .....  
*Place: ..... Date: .....*

Ime pošiljatelja (ime broda): .....  
*Name of sender (Name of ship): .....*

Adresa ili pozivni znak i zastava broda: .....  
*Address or ship's call sign and flag: .....*


Predmet: .....  
*Subject: .....*

Prava ili procijenjena pozicija: .....  
*True or approx. position: .....*

Karta ili publikacija: .....  
*Chart or publication: .....*

Posljednji primljeni Oglas za pomorce: .....  
*Latest "Oglas za pomorce" received: .....*

Sadržaj obavijesti:  
*Details:*



POTPIS:  
SIGNATURE: .....

Hrvatski hidrografski institut, Nautički odsjek, Zrinsko-Frankopanska 161, 21000 Split, tel: +385/0/21/308-845, 098233450, fax: +385/0/21/347-208, E-mail: naut@hhi.hr, telex: 26-270 HIRH RH.

*Hydrographic Institute of the Republic of Croatia, Nautical Department, Zrinsko-Frankopanska 161, 21000 Split, Croatia, Tel: +385/0/21/308-845, 098233450, Fax: +385/0/21/347-208, E-mail: naut@hhi.hr, Telex: 26-270 HIRH RH.*

**POPIS POMORSKIH KARATA I NAVIGACIJSKIH PUBLIKACIJA**  
*List of nautical charts and publication*

**POMORSKE KARTE**  
*Nautical charts*

Karta pomorska 100-15  
Karta pomorska 100-16  
Karta pomorska 100-17  
Karta pomorska 100-18  
Karta pomorska 100-19  
Karta pomorska 100-20  
Karta pomorska 100-21  
Karta pomorska 100-22  
Karta pomorska 100-23  
Karta pomorska 100-24  
Karta pomorska 100-25  
Karta pomorska 100-26  
Karta pomorska 100-27  
Karta pomorska 100-28  
Karta pomorska 100-29  
Karta pomorska 100-30  
Karta pomorska 300-31  
Karta pomorska 300-32  
Karta pomorska 300-33  
Karta pomorska 300-34  
Karta pomorska 300-35  
Karta pomorska 300-36  
Karta pomorska 300-37  
Karta pomorska 10  
Karta pomorska 11  
Karta pomorska 13  
Karta pomorska 14  
Karta pomorska 15  
Karta pomorska 16  
Karta pomorska 17  
Karta pomorska 20  
Karta pomorska 22  
Karta pomorska 37  
Karta pomorska 47  
Karta pomorska 50  
Karta pomorska 63  
Karta pomorska 83  
Karta batimetrijska B 100  
Karta pomorska 101  
Karta pomorska 102  
Karta pomorska 108  
Karta pomorska 109  
Karta pomorska INT 3410  
Karta pomorska INT 3412  
Karta pomorska INT 3414  
Karta pomorska 151  
Karta pomorska 152  
Karta pomorska 153  
Karte pomorske 154  
Karta pomorska 50-3  
Karta pomorska 50-4  
Karta pomorska 50-20

**POMORSKE KARTE**  
*Nautical charts*

Karta pomorska 301  
Karta pomorska 302  
Karta pomorska 303  
Karta pomorska 401  
Karta pomorska 402  
Karta pomorska 501  
Karta pomorska 502  
Karta pomorska 512  
Karta pomorska 518  
Karta pomorska 525  
Karta pomorska 532  
Karta pomorska 533  
Karta pomorska 535  
Karta pomorska 536  
Karta pomorska 600-64  
Komplet malih karata - I dio  
Komplet malih karata - II dio

**PUBLIKACIJE**  
*Publications*

Peljar Jonskog mora i Malteških otoka  
Popis svjetala (PS) i signala za maglu - Jadransko more - Jonsko more - Malteški otoci, 2005.  
Znaci i kratice na hrvatskim pomorskim kartama 2002.  
Katalog pomorskih karata i navigacijskih publikacija, 2008.  
Peljar I - Jadransko more - istočna obala, 1999.  
Peljar za male brodove, prvi dio, Piranski zaljev - Virsko more 2002.  
Peljar za male brodove, drugi dio, Sedmovrača - Rt Oštra 2003.  
Portolano per piccole imbarcazioni I. parte  
Portolano per piccole imbarcazioni II. parte  
Adriatic sea pilot volume I.  
Adriatic sea pilot volume II.  
Adrianautikführer für kleine Schiffe I. Teil  
Adrianautikführer für kleine Schiffe II. Teil  
Hidrografski godišnjak  
Nautičke tablice, 1999.  
Pomorske oznake, IALA sustav (novo izdanje)  
Radio-navigacijska služba (izvan službene upotrebe)  
Tablice morskih mijena, Jadransko more - istočna obala 2009.  
Klimatološki atlas Jadranskog mora  
Terestrička i elektronska navigacija, 1986.  
Oglas za pomorce  
"Andrija Mohorovičić" - izvještaj i rezultati oceanografskih istraživanja Jadranskog mora  
Identifikator zvijezda (izdanje 1991)  
Brodski dnevnik  
Dnevnik stroja  
Radioslužba 2006.  
Nautički godišnjak 2009.  
Priručnik za obuku radiooperatera s ograničenom ovlasti - morsko područje plovidbe A1 - ROC, 1999.  
"Živi arhipelag u Hrvatskoj" - sjeverni, srednji i južni dio (hrvatski, engleski, njemački, talijanski)  
Nautički priručnik s planovima luka: ZADARSKI ARHIPELAG, 2005 (hrvatski, francuski, engleski, njemački, talijanski)  
101 INFO - Istočna obala Jadrana, informativna karta za nautičare, 2008.

**PRODAJA KARATA I NAVIGACIJSKIH PUBLIKACIJA**  
*Sales of charts and nautical publications*

1. **LALIZAS MARINA**, d.o.o, Kopilica 5, 21000 - SPLIT, tel. 021-490-709  
**Mreža prodavaonica:**
  - Prodavaonica 2, Split, Kopilica 5, 21000 Split, tel. 021-490-709 i fax. 021-339-060
  - Prodavaonica 1, Split, Obala Lazareta 1, 21000 Split, tel. i fax. 021-344-371
  - Prodavaonica 11, Split, Branimirova obala 2, 21000 Split, tel. 021-398-407
  - Prodavaonica 4, Zagreb, Prisavlje 14, 10000 Zagreb, tel. i fax. 01-6183-342
  - Prodavaonica 8, Rijeka, M. Barača 3, 51000 Rijeka, tel. i fax. 051-343-173
  - Prodavaonica 3, Zadar, Jurja Bijanikinija 9, 23000 Zadar, tel. i fax. 023-254-458
  - Prodavaonica 10, Zadar, Vlatka Mačeka 6, 23000 Zadar, tel. 023-302-147
  - Prodavaonica 5, Šibenik, Obala dr. Franje Tuđmana 2, 22000 Šibenik, tel. i fax. 022-212-268
  - Prodavaonica 6, Dubrovnik, Na Skali 4, 20236 Mokošica - Dubrovnik, tel. i fax. 020-454-073
  - Prodavaonica 7, Pula, Riva 14, 52100 Pula, tel. 052-210-904
2. **NAVAL-ADRIA**, d.o.o, Budicinova 7, 51000 Rijeka, tel. i fax. 051-267-635
  - Prodavaonica **Nautika**, 51222 Bakar, tel. i fax. 051-761-730, e-mail [naval-adria@ri.htnet.hr](mailto:naval-adria@ri.htnet.hr)
3. **INVENTING**, d.o.o, Palinovečka 19f, 10000 Zagreb, tel. i fax. 01-6523-921, e-mail: [inventing@zg.t-com.hr](mailto:inventing@zg.t-com.hr)
4. **NAVIGATORE**, t.o, Riva Amfora 7, Červar-Porat, 52440 Poreč, tel. i fax. 052-436-663
5. **TRINAESTICA - 13**, t.o, Ulica kneza Domagoja 3, 23210 Biograd na moru, tel. 023-383-219
6. **GEOSUSTAVI**, d.o.o. Sukoišanska 25, 21000 Split, tel. i fax. 021-484-556, mob. 091-5378-294, e-mail [info@geosustavi.hr](mailto:info@geosustavi.hr)
7. **DOMINOVIĆ**, d.o.o, Trg hrvatske bratske zajednice b.b (NSK), 10000 Zagreb, tel. 01-6150-315, fax. 01-6130-111,  
e-mail [dominovic@dominovic.hr](mailto:dominovic@dominovic.hr)
8. **MARINERA**, Obala kralja Petra Krešimira IV br. 11, 23210 Biograd na moru, tel. i fax. 023-384-882.

**Publikacije Hrvatskog hidrografskog instituta prodaju isključivo ovlašteni distributeri.**  
*Charts and publications are sold by authorized sales agents only.*