



ISSN 0030-0713

SVEZAK 4

OGLAS ZA POMORCE

NOTICE TO MARINERS

**HRVATSKI HIDROGRAFSKI INSTITUT
SPLIT - HRVATSKA**

Travanj / April 2008.

Oglasi / Notices: 1 - 21

"OGLAS ZA POMORCE" mjesečno je izdanje. Donosi obavijesti za ažuriranje pomorskih karata i navigacijskih publikacija Hrvatskog hidrografskog instituta za Jadransko more, Jonsko more i Malteške otoke.

"OGLAS ZA POMORCE" is a monthly edition. Contains information for keeping up-to-date Croatian charts and nautical publications for Adriatic Sea, Ionian Sea and Maltese Islands.

SADRŽAJ - CONTENTS

- I.** UVODNA OBJAŠNENJA, PREGLED ISPRAVAKA
Explanatory Notes, Index of Corrections
- II.** ISPRAVCI KARATA
Corrections to Charts
- III.** ISPRAVCI PELJARA
Corrections to Sailing Directions
- IV.** ISPRAVCI POPISA SVJETALA
Corrections to List of Lights
- V.** ISPRAVCI RADIOSLUŽBE
Corrections to Radio Service
- VI.** ISPRAVCI KATALOGA
Corrections to Catalogue
- VII.** NAVIGACIJSKI RADIOOGLASI
Reprints of Radio Navigational Warnings
- VIII.** OBAVIJESTI
Information

O svim promjenama važnima za sigurnost plovidbe molimo obavijestiti: HRVATSKI HIDROGRAFSKI INSTITUT, Nautički odsjek, Zrinsko-Frankopanska 161, 21000 Split Tel.: +385/0/21/308-800, Fax: 021/347-208, E-mail: naut@hhi.hr, www.hhi.hr / Tiskani formular je sastavni dio Oglasa.

For all changes important for the safety of navigation please notify: HYDROGRAPHIC INSTITUTE OF THE REPUBLIC OF CROATIA Nautical Department, Zrinsko-Frankopanska 161, 21000 Split, Croatia, Tel.: +385/0/21/308-800, Fax: 021/347-208, E-mail: naut@hhi.hr, www.hhi.hr

The form, which is convenient for sending a report, is given at the end of this issue.

Godišnja pretplata / Annual Subscription: 292,80 kn

RAVNATELJ
dr. sc. Zvonko Gržetić

I
Uvodna objašnjenja
Explanatory Notes

RADIOOGLASE za istočni dio Jadrana svakodnevno odašiljaju hrvatske obalne radiopostaje.

RADIO NAVIGATIONAL WARNINGS for east Adriatic coast are broadcasted daily by Croatian coastal radio stations.

DUBINE I VISINE određene su u metrima. Dubine se odnose na srednju razinu nižih niskih voda živih morskih mijena, a visine na srednju morsku razinu.

DEPTHS are in meters and are reduced to Chart Datum which is Mean Lower Low Water Springs.

HEIGHTS are above Mean Sea Level.

SEKTORI VIDLJIVOSTI svjetala i pokriveni smjerovi imaju vrijednost more-kopno (otok), ako nije drugačije naglašeno. Daljina vidljivosti svjetala izražena je u nautičkim miljama za visinu motriteljeva oka (5m).

SECTORS OF LIGHTS. The limits of sectors and areas of visibility, and the alignment of direction lights and leading lights are given as seen from seaward. Range in nautical miles is given for the height of eye of the observer - 5 metres.

Svi oglasi za ispravak karata iz prethodne godine objavljuju se u OZP za siječanj tekuće godine.

All Notices for correction to charts of previous year are printed in January issue of the current year.

OZP	Oglas za pomorce	- Notices to Mariners
PS	Popis svjetala i signala za maglu	- List of Lights
RS	Radioslužba za pomorce	- Radio Service
RO	radiooglasi	- Radio warnings
M	nautička milja	- Nautical mile
AN		- Avvisi ai Naviganti
ANM		- Admiralty Notices to Mariners
L/L		- Admiralty List of Lights
(P)	prethodni oglasi	- Preliminary Notices
(T)	privremeni oglasi	- Temporary Notices
HHI	Hrvatski hidrografski institut	- Hydrographic Institute of the Republic of Croatia
MK	male karte	

I
Pregled ispravaka
Index of corrections

Karte <i>Charts</i>	Oglas broj <i>Notices No.</i>	Publikacije <i>Publications</i>	Oglas broj <i>Notice No.</i>
- 101	1(P), 2(P)	Peljar I	5(P), 6(P),7
- 300-31	1(P), 2(P)	Peljar za male brodove:	
- INT 3410	1(P), 2(P)	- I dio	Nema ispravaka
- 100-16	1(P), 2(P)	- II dio	Nema ispravaka
- 100-18	3, 4	Ispravci Popisa svjetala	8,9,10,11,12,13,14,
- 50-4	3, 4	15,16,17,18,19,20
- Plan 16	3, 4	Radioslužba za pomorce	Nema ispravaka
		Ispravci Kataloga	21

II
ISPRAVCI KARATA
Corrections to Charts

JADRANSKO MORE - ADRIATIC SEA
HRVATSKA - CROATIA

1(P) - 4/08 Sjeverni Jadran: platforma ANA

Ucrtati ☐ ANA na 44°41.7'N - 13°16.1'E

North Adriatic: rig ANA

Ucrtati ☐ ANA na 44°41.7'N - 13°16.1'E

Karte (posljednji ispravak) - Charts (Last correction): 101 (3-1/08); 300-31 (7-1/08); INT 3410 (3-1/08); 100-16 (1-2/08).

2(P) - 4/08 Sjeverni Jadran: platforma IRINA

Ucrtati ☐ IRINA na 44°31.7'N - 13°22.8'E

North Adriatic: rig IRINA

Ucrtati ☐ IRINA na 44°31.7'N - 13°22.8'E

Karte (posljednji ispravak) - Charts (Last correction): 101 (3-1/08); 300-31 (7-1/08); INT 3410 (3-1/08); 100-16 (1-2/08).

3 - 4/08 Omišaljski zaljev, svjetleće oznake: znak na vrhu, radarski reflektor

a) Prekrižiti ☞ na prilaznoj plutači (PS 207) na 45°15.5'N - 14°31.4'E

b) Promijeniti ☞ u ☐ na crvenoj lateralnoj plutači (PS 209) na 45°14.0'N - 14°32.5'E

c) Promijeniti ☞ u ☛ na zelenoj lateralnoj plutači (PS 211) na 45°13.9'N - 14°32.1'E

d) Prekrižiti ☞ na plutači (usamljena opasnost PS 212) na 45°13.7'N - 14°31.1'E

e) Promijeniti ☞ u ☐ na crvenoj lateralnoj plutači (PS 213) na 45°13.6'N - 14°33.0'E

f) Promijeniti ☞ u ☐ na crvenoj lateralnoj plutači (PS 214) na 45°13.9'N - 14°33.2'E

Omišaljski zaljev, buoys: topmark, radar reflector

a) Delete ☞ on buoy (L/L 207) in vicinity 45°15.5'N - 14°31.4'E

b) Substitute ☞ by ☐ on lateral buoy (L/L 209) in 45°14.0'N - 14°32.5'E

c) Substitute ☞ by ☛ on lateral buoy (L/L 211) in 45°13.9'N - 14°32.1'E

d) Delete ☞ on buoy isolated danger (L/L 212) in 45°13.7'N - 14°31.1'E

e) Substitute ☞ by ☐ on lateral buoy (L/L 213) in 45°13.6'N - 14°33.0'E

f) Substitute ☞ by ☐ on lateral buoy (L/L 214) in 45°13.9'N - 14°33.2'E

Karte (posljednji ispravak) - Charts (Last correction): 100-18 (5-1/08); 50-4 (6-3/07); PLAN 16 (prvi ispravak).

4 - 4/08 Otok Krk, Uvala Sapan, svjetleće oznake: znak na vrhu, radarski reflektor

a) Promijeniti ☞ u ☐ na crvenoj lateralnoj N plutači (PS 218) na 45°12.9'N - 14°31.9'E

b) Promijeniti ☞ u ☐ na crvenoj lateralnoj SE plutači (PS 218,5) na 45°12.3'N - 14°32.5'E

c) Promijeniti ☞ u ☛ na zelenoj lateralnoj S plutači (PS 219) na 45°12.1'N - 14°32.2'E

d) Promijeniti ☞ u ☛ na zelenoj lateralnoj SW plutači (PS 220) na 45°12.0'N - 14°32.5'E

Otok Krk, Uvala Sapan, buoys: topmark, radar reflector

a) Substitute ☞ by ☐ on lateral buoy (L/L 218) in 45°12.9'N - 14°31.9'E

b) Substitute ☞ by ☐ on lateral buoy (L/L 218,5) in 45°12.3'N - 14°32.5'E

c) Substitute ☞ by ☛ on lateral buoy (L/L 219) in 45°12.1'N - 14°32.2'E

d) Substitute ☞ by ☛ on lateral buoy (L/L 220) in 45°12.0'N - 14°32.5'E

Karte (posljednji ispravak) - Charts (Last correction): 100-18 (1-4/08); 50-4 (1-4/08); PLAN 16 (1 - 4/08).

III
ISPRAVCI PELJARA
Corrections to Sailing Directions

PELJAR I - JADRANSKO MORE - ISTOČNA OBALA
Četvrto izdanje - Edition 1999

5(P) - 4/08 UPUTE ZA PLOVIDBU - Glavni plovidbeni smjer: platforma u izgradnji

Redak 14, dopuniti:

Platforma ANA na 44°41.7'N - 13°16.1'E postavljena. Označena rogom za maglu i signalnim svjetlom. Zabranjena plovidba u polumjeru 300 m od navedene pozicije.

Str. B 26

6(P) - 4/08 UPUTE ZA PLOVIDBU - Glavni plovidbeni smjer: platforma u izgradnji

Redak 14, dopuniti:

Platforma IRINA na 44°31.7'N - 13°22.8'E postavljena. Označena rogom za maglu i signalnim svjetlom. Zabranjena plovidba u polumjeru 300 m od navedene pozicije.

Str. B 26

7 - 4/08 OMIŠALJSKI ZALJEV: svjetleće oznake, znak na vrhu, radarski reflektor

Promijeniti:

a) Redak 20:

Stoji: - 260 metara SE od rta Mali Kijac - svjetleća plutača s radarskim reflektorom (lateralna lijeva)....

Treba:... 260 metara SE od rta Mali Kijac - svjetleća plutača i znak na vrhu (lateralna lijeva)....

b) Redak 21:

Stoji: - 1100 metara SE od rta Mali Kijac - svjetleća plutača s radarskim reflektorom (lateralna lijeva)....

Treba:... 260 metara SE od rta Mali Kijac - svjetleća plutača i znak na vrhu (lateralna lijeva)....

c) Redak 24 i 25:

Stoji:... od rta Tenka Punta označenu svjetlećom plutačom sa znakom na vrhu I radarskim reflektorom (usamljena opasnost)....

Treba:... od rta Tenka Punta označenu svjetlećom plutačom sa znakom na vrhu (usamljena opasnost)....

d) Redak 34:

Stoji: ... od prilazne svjetleće plutače sa znakom na vrhu i radarskim reflektorom (sigurne vode)...

Treba:... od prilazne svjetleće plutače sa znakom na vrhu (sigurne vode)...

str. 88

PONIŠTENI ISPRAVCI PELJAR I

Cancelled corrections of Sailing Directions (Peljar I.)

Str. 88, ispravak 4 - 10/00.

Str. 88, ispravak 6 - 5/02.

Str. 88, ispravak 7 - 5/02.

IV
ISPRAVCI POPISA SVJETALA
Corrections to List of Lights

POPIS SVJETALA I SIGNALA ZA MAGLU
Izdanje - Edition 2005

8 - 4/08					
207	- Omišaljski zaljev, prilazna plutača	45 15.5 14 31.4	B DB1 10s	5	Crvena ♀ na crvenoj plutači, (3+7)s bijeje pruge
9 - 4/08					
209	--- plutača 150 m S	45 14.0 14 32.5	C B1 5s	4	Crveni ♂ na crvenoj plutači (1+4)s
10 - 4/08					
211	--- plutača 270 m N	45 13.9 14 32.1	Z B1 3s	4	Zeleni ♀ na zelenoj plutači (0,5+2,5)s
11 - 4/08					
212	--- plutača 1130 m W	45 13.7 14 31.1	B B1 (2)10s	4	♂ na crnojnoj plutači, (0,5+2; 0,5+7)s crveni pojas

IV

12 - 4/08							
213	-- Rt Mali Kijac, plutača 340m SE	45 13.6 14 33.0	C Bl(2) 6s	3	Crveni	□ na crvenoj plutači	(0,5+1; 0,5+4)s
13 - 4/08							
214	--- plutača 1100 m SE	45 13.9 14 33.2	C Bl 2s	3	Crveni	□ na crvenoj plutači	(0,3+1,7)s
14 - 4/08							
218	- Uvala Sapan N plutača	45 12.9 14 31.9	C Bl(3) 8s	3	Crveni	□ na crvenoj plutači	(2(0,5+1); 0,5+4,5)s
15 - 4/08							
218,5	SE plutača	45 12.3 14 32.5	C Bl 3s	5	Crveni	□ na crvenoj plutači	(0,5+2,5)s
16 - 4/08							
219	-- S plutača	45 12.1 14 32.2	Z Bl(3) 8s	5	Zeleni	✦ na zelenoj plutači	(2(0,5+1); 0,5+4,5)s
17 - 4/08							
220	-- SW plutača	45 12.0 14 31.8	Z Bl 3s	6	Zeleni	✦ na zelenoj plutači	(0,5+2,5)s
18 - 4/08							
227 E2870,4	- Rt Sv Mikula	45 01.3 14 30.2	Z Bl 5s	8	4	Zelena kula sa stupom i galerijom, 5m	(0,5+4,5)s
19 - 4/08							
255 E2998	- Otočić Dolfin	44 41.5 14 41.5	BC Bl(2) 10s	30	B 10 C 7	Bijela četverokutna kula sa stupom i galerijom, 5m	(0,5+2; 0,5+7)s, C 138-153 (15), B 153-138 (345)
20 - 4/08							
277 E2910	Rt Tokal	45 08.3 14 44.7	B Bl 6s	20	9	Bijela kula sa stupom, 7m	(1+5)s

V

ISPRAVCI RADIOSLUŽBE *Corrections to Radio Service*

RADIOSLUŽBA ZA POMORCE *Izdanje - Edition 2006*

Nema ispravaka - Nil.

VI

ISPRAVCI KATALOGA *Corrections to Catalogue*

KATALOG POMORSKIH KARATA I NAVIGACIJSKIH PUBLIKACIJA *Izdanje - Edition 2006*

21 - 4/08 Male karte I i II dio: nova naklada

U poglavlju OBALNE KARTE / COASTAL CHARTS za MALE KARTE I dio u stupcu Nova naklada prekrížiti 5-2006 i upisati 1-2008.

U poglavlju OBALNE KARTE / COASTAL CHARTS za MALE KARTE II dio u stupcu Nova naklada prekrížiti 4-2006 i upisati 1-2008.

PONIŠTENI ISPRAVCI KATALOGA

Str.27, ispravak 10-5/06

VII

NAVIGACIJSKI RADIOOGLASI RADIO NAVIGATIONAL WARNINGS

RADIOOGLASI na snazi 25. travnja 2008. u 0800 LT (0700 UTC)

2008. godina

- 0012 Do daljnega podmorski radovi od lukobrana u Vodicama u pravcu 800 metara do otoka Prvića.
Ploviti oprezno.
- 0024 Platforma Ana u izgradnji označena rogom za maglu i signalnim svjetlom na 44° 41'N - 013° 16.1'E, postavljena. Visina nad morem 13.235 m.
Zabranjena plovidba u polumjeru 300 metara od navedene pozicije.
- 0025 Do daljnega teglenica na poziciji 44° 41.2'N - 013° 18.8'E
Zabranjena plovidba u polumjeru 300 metara od navedene pozicije.
- 0027 Do daljnega podmorski radovi unutar spojnice pozicija (Biograd na moru):
a) 43° 55,0'N - 015° 28,0'E
b) 43° 54,4'N - 015° 28,2'E
Ploviti oprezno i smanjenom brzinom.
- 0034 Od 17 ožujka do 25 travnja od 0700LT do 1900LT podmorski radovi u Stara luka (Dubrovnik). Zabranjena plovidba unutar spojnice: južni dio lukobrana Kaše i sjeverni dio glave Veliki mul.
- 0038 Platforma IRINA, u izgradnji, označena rogom za maglu i signalnim svjetlom na 44° 31,7'N - 013° 22,8'E, postavljena. Visina nad morem 13 metara.
Zabranjena plovidba u polumjeru 300 metara od navedene pozicije.
- 0042 Do daljnega usidreni mjerni instrumenti u akvatoriju platforme IVANA A na poziciji:
a) strujomjer na 44° 44' 38,1"N - 013° 17' 14,6"E, označen žutom plutačom sa radar reflektorom,
b) termistor na 44° 44' 27,1"N - 013° 17' 03,3"E, označen žutom plutačom,
c) valograf na 44° 44' 32,3"N - 013° 18' 01,5"E, karakteristika: Ž BL(5) 20 sekundi 5 milja.
Zabranjena plovidba u polumjeru 100 metara.
- 0048 Od 10. travnja do 10. svibnja obuka pilota aviona (AT-802 AAF) u području unutar spojnice pozicija :
a) 44° 11,6'N - 015° 05,6'E
b) 44° 11,6'N - 015° 08,4'E
c) 44° 15,0'N - 015° 04,5'E
d) 44° 15,0'N - 015° 07,3'E
Zabranjena plovidba, zadržavanje i sidrenje unutar spojnice pozicija.
- 0052 Selce, glava gata, svjetlo, PS 276 / E 2908 na 45° 09,4'N - 014° 43,4' E pogašeno.
- 0055 Do daljnega podmorski radovi u ACI marini Trogir.
Ploviti oprezno i smanjenom brzinom.
- 0056 Do daljnega strujomjerne stanice položene na pozicijama:
a) 44° 29,4'N - 014° 53,7'E, označena crvenom i žutom plutačom
b) 44° 29,3'N - 014° 53,5'E, označena crvenom i žutom plutačom
Zabranjena plovidba u području 100 metara od stanica.
- 0057 Od 28.04. do daljnega, Luka Rijeka, podmorski radovi na N lukobranu.
Zabranjeno vezivanje u dužini 250 metara.
Ploviti oprezno i smanjenom brzinom.
- 0058 Do daljnega strujomjerne stanice položene na pozicijama:
a) 44° 29,4'N - 014° 53,7'E, označena crvenom i žutom plutačom
b) 44° 29,3'N - 014° 53,5'E, označena crvenom i žutom plutačom
Zabranjena plovidba u području 100 metara od stanica.

RADIO NAVIGATIONAL WARNINGS in force on April 25th 2008 at 0800 LT (0700 UTC)

Year 2008

- 0012 Till next notice underwater works from breakwater in Vodica and 800 meters in direction island Prvić. Wide berth requested.
- 0024 Platform Ana in build marked with foghorn and light signal in 44° 41N - 013° 16.1'E, established. Height over sea 13.235 m. Navigation in radius 300 metres from position prohibited.
- 0025 Till next notice barge in position 44° 41.2'N - 013° 18.8'E.
Navigation in radius 300 metres from position prohibited.
- 0027 Till next notice underwater works in area bounded by (Biograd na moru):
a) 43° 55,0'N - 015° 28,0'E
b) 43° 54,4'N - 015° 28,2'E
Wide berth and reduced speed requested.
- 0034 From 17 March to 25 April from 0700LT to 1900LT underwater works in Stara Luka (Dubrovnik). Navigation prohibited in area bounded by: S part from breakwater Kaše and N side from head Veli Mul.

VII

- 0038 Oil rig IRINA, under construction, marked with foghorn and light signal in $44^{\circ} 31,7'N - 013^{\circ} 22,8'E$, established. Height above sea level 13 metres. Navigation in radius 300 metres from position prohibited.
- 0042 Till next notice measuring instruments established in vicinity platform IVANA A in position :
a) wavegraphic stations in $44^{\circ} 44' 38,1''N - 013^{\circ} 17' 14,6''E$, marked with yellow buoy with radar reflector
b) termistor in $44^{\circ} 44' 27,1''N - 013^{\circ} 17' 03,3''E$, marked with yellow buoy,
c) wavegraph in $44^{\circ} 44' 32,3''N - 013^{\circ} 18' 01,5''E$, characteristic: Fl Y(5) 20 seconds 5 miles
In 100 metres radius navigation prohibited.
- 0048 From April 10th to May 10th aeroplane (AT-802 AAF) pilot training in area bounded by:
a) $44^{\circ} 11,6'N - 015^{\circ} 05,6'E$
b) $44^{\circ} 11,6'N - 015^{\circ} 08,4'E$
c) $44^{\circ} 15,0'N - 015^{\circ} 04,5'E$
d) $44^{\circ} 15,0'N - 015^{\circ} 07,3'E$
Navigation and anchorage in area prohibited.
- 0052 Selce, head pier, light LL 276 / E 2908 na $45^{\circ} 09,4'N - 014^{\circ} 43,4' E$ unlit.
- 0055 Untill next notice underwater works in ACI marina Trogir.
Wide berth and reduced speed requested.
- 0056 Till next notice current meter stations layed in positions:
a) $44^{\circ} 29,4'N - 014^{\circ} 53,7'E$, marked with red and yellow buoy
b) $44^{\circ} 29,3'N - 014^{\circ} 53,5'E$, marked with red and yellow buoy
Navigation in radius 100 metres from positions prohibited.
- 0057 From April 28. till next notice, port Rijeka, underwater works on N breakwater.
Berthing in lenght of 250 meters is prohibited.
Wide berth requested.
- 0058 Till next notice current meter stations layed in positions:
a) $44^{\circ} 29,4'N - 014^{\circ} 53,7'E$, marked with red and yellow buoy
b) $44^{\circ} 29,3'N - 014^{\circ} 53,5'E$, marked with red and yellow buoy
Navigation in radius 100 metres from positions prohibited.

NAVAREA III

SECTION A

NAVAREA THREE Warnings originated from April 15th 2008 at 0600 UTC to April 22th 2008 at 0600 UTC:

- 208 EGYPT
Offshore Rig "OCEAN SPUR" operating from 02 APR 2008 to 16 MAY 2008 in psn:
 $31- 35.45 N 30-27.76 E$.
Half mile berth requested.
- 209 TUNISIA
Operations to set tunny net in area bounded by psns:
 $35-45.3N 010-52.0E$
 $35-45.3N 010-52.2E$
 $35-45.0N 010-52.2E$
 $35-45.0N 010-52.0E$
500 meters berth requested.
- 210 BLACK SEA
Oceanographic survey, by R/V BILIM-2, between 16 APR and 01 MAY 08, along trackline joining below positions:
 $41-24.00 N 29-07.00 E$
 $42-17.00 N 30-21.00 E$
 $42-42.00 N 31-12.00 E$
 $43-12.00 N 32-07.00 E$
 $43-12.00 N 32-22.00 E$
 $43-12.00 N 33-00.00 E$
 $43-12.00 N 36-22.00 E$
 $43-12 00 N 36-47.00 E$
 $42-36.00 N 36-29.00 E$
 $42-00.00 N 36-22.00 E$
 $41-42.00 N 36-18.00 E$
Wide berth requested.

VII

- 211 TUNISIA
1.- Kuriat tunynnet marked out by four cardinal buoys:
North cardinal buoy 35-45.710N 010-52.294E.
East cardinal buoy 35-45.465N 010-52.479E.
South cardinal buoy 35-45.259N 010-52.320E.
West cardinal buoy 35-45.458N 010-52.044E.
2.-Cancel NAVAREA THREE 209/08
- 212 IONIAN SEA
Cancel NAVAREA THREE 202/08 and this message.
- 213 TUNISIA
Cancel NAVAREA THREE 129/08 , 135/08 and this message.
- 214 BLACK SEA
Cancel NAVAREA THREE 132/08 and this message.
- 215 NAVAREA THREE in force on April 22th 2008
2008: 140, 145, 150, 161, 167, 173, 177, 181, 183, 186, 192, 193, 194, 201, 203, 205, 208, 210, 211, 213, 214, 215.
1.-Only those less than 42 days old are daily broadcasted on Safety Net.
2.-Navarea Three are printed in weekly editions of notices to mariners (section 5).

SECTION B

PART 1

NAVAREA THREE Warnings in force on April 22th 2008 at 0600 UTC

Series 2008: 140, 145, 150, 161, 167, 173, 177, 181, 183, 186, 192, 193, 194, 201, 203, 205, 208, 210, 211, 213, 214, 215.

- 1.- Only those less than 42 days old are daily broadcasted on Safety Net
2.- Navarea Three are printed in weekly editions of notices to mariners (section 5).

PART 2

Summary of drilling rigs updated to NAVAREA THREE 215/08 warning.

Adriatic Sea - Ionian Sea

Unknown	40° 50',0 N. 018° 17',0 E.
Bonaccia	43° 36',0 N. 014° 21',2 E.
Marica	44° 04',3 N. 014° 00',6 E.
Steward	44° 12',8 N. 012° 46',6 E.
Morena I	44° 13',6 N. 012° 29',0 E.
Annabella	44° 13',7 N. 013° 04',4 E.
Ika-A	44° 21',5 N. 013° 29',3 E.
Ocean king	44° 24',3 N. 013° 26',6 E.
Ida - B	44° 26',8 N. 013° 28',8 E.
Ida - C	44° 27',7 N. 013° 30',3 E.
Armida I	44° 28',5 N. 012° 27',2 E.
Ida - A	44° 29',7 N. 013° 26',7 E.
Unknown	44° 30',0 N. 013° 00',0 E.
IRINA	44° 31',7 N. 013° 22',8 E.
Ivana C	44° 37',0 N. 013° 11',3 E.
ANA	44° 41',0 N. 013° 16',1 E.
Ivana B	44° 41',2 N. 013° 13',1 E.
Ivana E	44° 44',7 N. 013° 14',8 E.
Ivana K	44° 44',7 N. 013° 18',0 E.
Ivana D	44° 47',0 N. 013° 15',8 E.

VIII











OBAVIJESTI Information

Iz tiska je izašlo **Novo izdanje** Malih karata.











Obavijesti za Male karte: Information for Small charts:

Karte - Charts: MK - 5

Omišaljčki zaljev, svjetleće oznake: znak na vrhu, radarski reflektor









- a) Prekrižiti  na prilaznoj plutači (PS 207) na 45°15.5'N - 14°31.4'E
- b) Promijeniti  u  na crvenoj lateralnoj plutači (PS 209) na 45°14.0'N - 14°32.5'E
- c) Promijeniti  u  na zelenoj lateralnoj plutači (PS 211) na 45°13.9'N - 14°32.1'E
- d) Prekrižiti  na plutači (usamljena opasnost PS 212) na 45°13.7'N - 14°31.1'E
- e) Promijeniti  u  na crvenoj lateralnoj plutači (PS 213) na 45°13.6'N - 14°33.0'E
- f) Promijeniti  u  na crvenoj lateralnoj plutači (PS 214) na 45°13.9'N - 14°33.2'E

Omišaljčki zaljev, buoys: topmark, rada rreflector









- a) Delete  on buoy (L/L 207) in vicinity 45°15.5'N - 14°31.4'E
- b) Substitute  by  on lateral buoy (L/L 209) in 45°14.0'N - 14°32.5'E
- c) Substitute  by  on lateral buoy (L/L 211) in 45°13.9'N - 14°32.1'E
- d) Delete  on buoy isolated danger (L/L 212) in 45°13.7'N - 14°31.1'E
- e) Substitute  by  on lateral buoy (L/L 213) in 45°13.6'N - 14°33.0'E
- f) Substitute  by  on lateral buoy (L/L 214) in 45°13.9'N - 14°33.2'E

Karte - Charts: MK - 5

Otok Krk, Uvala Sapan, svjetleće oznake: znak na vrhu, radarski reflektor

- a) Promijeniti  u  na crvenoj lateralnoj N plutači (PS 218) na 45°12.9'N - 14°31.9'E
- b) Promijeniti  u  na crvenoj lateralnoj SE plutači (PS 218,5) na 45°12.3'N - 14°32.5'E
- c) Promijeniti  u  na zelenoj lateralnoj S plutači (PS 219) na 45°12.1'N - 14°32.2'E
- d) Promijeniti  u  na zelenoj lateralnoj SW plutači (PS 220) na 45°12.0'N - 14°32.5'E

Otok Krk, Uvala Sapan, buoys: topmark, radar reflector

- a) Substitute  by  on lateral buoy (L/L 218) in 45°12.9'N - 14°31.9'E
 - b) Substitute  by  on lateral buoy (L/L 218,5) in 45°12.3'N - 14°32.5'E
 - c) Substitute  by  on lateral buoy (L/L 219) in 45°12.1'N - 14°32.2'E
 - d) Substitute  by  on lateral buoy (L/L 220) in 45°12.0'N - 14°32.5'E
-



OBRAZAC ZA OBAVIJESTI *Note for information*

Molimo pomorce da, koristeći ovaj standardni obrazac, obavijeste Nautički odsjek Hrvatskog hidrografskog instituta o otkrivenim opasnostima za plovidbu, uočenim promjenama na pomoćnim navigacijskim sredstvima i predlože potrebne promjene na kartama i navigacijskim publikacijama.

Mariners are requested to use this standard form to notify the Hydrographic Institute of the Republic of Croatia, Nautical Department, about discovered dangers to navigation, changes observed in aids to navigation, or corrections to charts and publications seen to be necessary.

Mjesto: Datum:
Place: Date:

Ime pošiljatelja (ime broda):
Name of sender (Name of ship):

Adresa ili pozivni znak i zastava broda:
Address or ship's call sign and flag:

Predmet:
Subject:

Prava ili procijenjena pozicija:
True or approx. position:

Karta ili publikacija:
Chart or publication:

Posljednji primljeni Oglas za pomorce:
Latest "Oglas za pomorce" received:

Sadržaj obavijesti:
Details:



POTPIS:
SIGNATURE:

Hrvatski hidrografski institut, Nautički odsjek, Zrinsko-Frankopanska 161, 21000 Split, tel: +385/0/21/308-800, fax: +385/0/21/347-208, E-mail: naut@hhi.hr, telex: 26-270 HIRH RH.

Hydrographic Institute of the Republic of Croatia, Nautical Department, Zrinsko-Frankopanska 161, 21000 Split, Croatia, Tel: +385/0/21/308-800, Fax: +385/0/21/347-208, E-mail: naut@hhi.hr, Telex: 26-270 HIRH RH.

POPIS POMORSKIH KARATA I NAVIGACIJSKIH PUBLIKACIJA
List of nautical charts and publication

POMORSKE KARTE
Nautical charts

Karta pomorska 100-15
Karta pomorska 100-16
Karta pomorska 100-17
Karta pomorska 100-18
Karta pomorska 100-19
Karta pomorska 100-20
Karta pomorska 100-21
Karta pomorska 100-22
Karta pomorska 100-23
Karta pomorska 100-24
Karta pomorska 100-25
Karta pomorska 100-26
Karta pomorska 100-27
Karta pomorska 100-28
Karta pomorska 100-29
Karta pomorska 100-30
Karta pomorska 300-31
Karta pomorska 300-32
Karta pomorska 300-33
Karta pomorska 300-34
Karta pomorska 300-35
Karta pomorska 300-36
Karta pomorska 300-37
Karta pomorska 10
Karta pomorska 11
Karta pomorska 13
Karta pomorska 14
Karta pomorska 15
Karta pomorska 16
Karta pomorska 17
Karta pomorska 20
Karta pomorska 22
Karta pomorska 37
Karta pomorska 47
Karta pomorska 63
Karta pomorska 83
Karta batimetrijska B 100
Karta pomorska 101
Karta pomorska 102
Karta pomorska 108
Karta pomorska 109
Karta pomorska INT 3410
Karta pomorska INT 3412
Karta pomorska INT 3414
Karta pomorska 151
Karta pomorska 152
Karta pomorska 153
Karta pomorska 154
Karta pomorska 50-3
Karta pomorska 50-4
Karta pomorska 50-20

POMORSKE KARTE
Nautical charts

Karta pomorska 301
Karta pomorska 302
Karta pomorska 303
Karta pomorska 401
Karta pomorska 402
Karta pomorska 501
Karta pomorska 502
Karta pomorska 512
Karta pomorska 518
Karta pomorska 525
Karta pomorska 532
Karta pomorska 533
Karta pomorska 535
Karta pomorska 536
Karta pomorska 600-64
Komplet malih karata - I dio
Komplet malih karata - II dio

PUBLIKACIJE
Publications

Peljar Jonskog mora i Malteških otoka
Popis svjetala (PS) i signala za maglu - Jadransko more - Jonsko more - Malteški otoci, 2005.
Znaci i kratice na hrvatskim pomorskim kartama 2002.
Katalog pomorskih karata i navigacijskih publikacija, 2006.
Peljar I - Jadransko more - istočna obala, 1999.
Peljar za male brodove, prvi dio, Piranski zaljev - Virsko more 2002.
Peljar za male brodove, drugi dio, Sedmovrača - Rt Oštra 2003.
Portolano per piccole imbarcazioni I. parte
Portolano per piccole imbarcazioni II. parte
Adriatic sea pilot volume I.
Adriatic sea pilot volume II.
Adrianautikführer für kleine Schiffe I. Teil
Adrianautikführer für kleine Schiffe II. Teil
Hidrografski godišnjak
Nautičke tablice, 1999.
Pomorske oznake, IALA sustav (novo izdanje)
Radio-navigacijska služba (izvan službene upotrebe)
Tablice morskih mijena, Jadransko more - istočna obala 2008.
Klimatološki atlas Jadranskog mora
Terestrička i elektronska navigacija, 1986.
Oglas za pomorce
"Andrija Mohorovičić" - izvještaj i rezultati oceanografskih istraživanja Jadranskog mora
Identifikator zvijezda (izdanje 1991)
Brodski dnevnik
Dnevnik stroja
Radioslužba 2006.
Nautički godišnjak 2008.
Priručnik za obuku radiooperatera s ograničenom ovlasti - morsko područje plovidbe A1 - ROC, 1999.
"Živi arhipelag u Hrvatskoj" - sjeverni, srednji i južni dio (hrvatski, engleski, njemački, talijanski)
Nautički priručnik s planovima luka: ZADARSKI ARHIPELAG, 2005 (hrvatski, francuski, engleski, njemački, talijanski)
101 INFO - Istočna obala Jadrana, informativna karta za nautičare, 2005.

PRODAJA KARATA I NAVIGACIJSKIH PUBLIKACIJA
Sales of charts and nautical publications

1. **LALIZAS MARINA**, d.o.o, Kopilica 5, 21000 - SPLIT, tel: 021/490-709
Mreža prodavaonica:
 - Prodavaonica 2, Split, Kopilica 5, 21000 Split, tel. 021/490-709, fax: 021/339-060
 - Prodavaonica 1, Split, Obala Lazareta 1, 21000 Split, tel./fax.: 021/344-371
 - Prodavaonica 11, Split, Branimirova obala 2, 21000 Split, tel. 021/398-407
 - Prodavaonica 4, Zagreb, Prislavlje 14, 10000 Zagreb, tel./fax: 01/6183-342
 - Prodavaonica 8, Rijeka, M. Barača 3, 51000 Rijeka, tel./fax: 051/343-173
 - Prodavaonica 3, Zadar, Jurja Bijanikinija 9, 23000 Zadar, tel./fax: 023/254-458
 - Prodavaonica 10, Zadar, Vlatka Mačeka 6, 23000 Zadar, tel./fax: 023/302-147
 - Prodavaonica 5, Šibenik, Obala dr. Franje Tuđmana 2, 22000 Šibenik, tel./fax: 022/212-268
 - Prodavaonica 6, Dubrovnik, Na Skali 4, 20236 Mokošica - Dubrovnik, tel./fax: 020/454-073
 - Prodavaonica 7, Pula, Riva 14, 52100 Pula, tel. 052/210-904
2. **NAVAL-ADRIA**, d.o.o, Budicinova 7, 51000 Rijeka, tel./fax: 051/267-635
 - Prodavaonica **Nautika**, 51222 Bakar, tel./fax: 051/761-730, e-mail: naval-adria@ri.htnet.hr
3. **INVENTING**, d.o.o, Palinodevka 19f, 10000 Zagreb, tel./fax: 01/6523-921, e-mail: inventing@zg.t-com.hr
4. **NAVIGATORE**, t.o, Riva Amfora 7, Červar-Porat, 52440 Poreč, tel./fax: 052/436-663
5. **TRINAESTICA - 13**, t.o, Ulica kneza Domagoja 3, 23210 Biograd na moru, tel: 023/383-219
6. **GEOSUSTAVI**, d.o.o. Sukoišanska 25, 21000 Split, tel./fax: 021/484-556, mob. 091/5378-294, e-mail: info@geosustavi.hr
7. **RAMINA POMORSTVO**, d.o.o, Uvala Baluni 7, 21000 Split, tel./fax: 021/398-233, e-mail: ramina-pomorstvo@st.htnet.hr
8. **DOMINOVIĆ**, d.o.o, Trnjanska cesta 54a, 10000 Zagreb, tel: 01/6115-949, 01/6155-295, fax: 01/6114-240,
e-mail: dominovic@zg.t-com.hr
9. **MARINERA**, Obala kralja Petra Krešimira IV br. 11, 23210 Biograd na moru, tel./fax: 023/384-882.

Publikacije Hrvatskog hidrografskog instituta prodaju isključivo ovlašteni distributeri.
Charts and publications are sold by authorized sales agents only.