



ISSN 0030-0713

SVEZAK 12

OGLAS ZA POMORCE

NOTICE TO MARINERS

**HRVATSKI HIDROGRAFSKI INSTITUT
SPLIT - HRVATSKA**

Prosinac / December 2007.

Oglasi / Notices: 1 - 4

"OGLAS ZA POMORCE" mjesečno je izdanje. Donosi obavijesti za ažuriranje pomorskih karata i navigacijskih publikacija Hrvatskog hidrografskog instituta za Jadransko more, Jonsko more i Malteške otoke.

"OGLAS ZA POMORCE" is a monthly edition. Contains information for keeping up-to-date Croatian charts and nautical publications for Adriatic Sea, Ionian Sea and Maltese Islands.

SADRŽAJ - CONTENTS

- I.** UVODNA OBJAŠNJENJA, PREGLED ISPRAVAKA
Explanatory Notes, Index of Corrections
- II.** ISPRAVCI KARATA
Corrections to Charts
- III.** ISPRAVCI PELJARA
Corrections to Sailing Directions
- IV.** ISPRAVCI POPISA SVJETALA
Corrections to List of Lights
- V.** ISPRAVCI RADIOSLUŽBE
Corrections to Radio Service
- VI.** ISPRAVCI KATALOGA
Corrections to Catalogue
- VII.** NAVIGACIJSKI RADIOOGLASI
Reprints of Radio Navigational Warnings
- VIII.** OBAVIJESTI
Information

O svim promjenama važnima za sigurnost plovidbe molimo obavijestiti: HRVATSKI HIDROGRAFSKI INSTITUT, Nautički odsjek, Zrinsko-Frankopanska 161, 21000 Split Tel.: +385/0/21/361-840, 361-792, kućni 209, Fax: 021/347-208, E-mail: naut@hhi.hr, www.hhi.hr / Tiskani formular je sastavni dio Oglasa.

For all changes important for the safety of navigation please notify: HYDROGRAPHIC INSTITUTE OF THE REPUBLIC OF CROATIA Nautical Department, Zrinsko-Frankopanska 161, 21000 Split, Croatia, Tel.: +385/0/21/361-840, 361-792 ext. 209, Fax: 021/347-208, E-mail: naut@hhi.hr, www.hhi.hr

The form, which is convenient for sending a report, is given at the end of this issue.

Godišnja pretplata / Annual Subscription: 292,80 kn

RAVNATELJ
dr. sc. Zvonko Gržetić

I
Uvodna objašnjenja
Explanatory Notes

RADIOOGLASE za istočni dio Jadrana svakodnevno odašiljaju hrvatske obalne radiopostaje.

RADIO NAVIGATIONAL WARNINGS for east Adriatic coast are broadcasted daily by Croatian coastal radio stations.

DUBINE I VISINE određene su u metrima. Dubine se odnose na srednju razinu nižih niskih voda živih morskih mijena, a visine na srednju morsku razinu.

DEPTHS are in meters and are reduced to Chart Datum which is Mean Lower Low Water Springs.

HEIGHTS are above Mean Sea Level.

SEKTORI VIDLJIVOSTI svjetala i pokriveni smjerovi imaju vrijednost more-kopno (otok), ako nije drugačije naglašeno. Daljina vidljivosti svjetala izražena je u nautičkim miljama za visinu motriteljeva oka (5m).

SECTORS OF LIGHTS. The limits of sectors and areas of visibility, and the alignment of direction lights and leading lights are given as seen from seaward. Range in nautical miles is given for the height of eye of the observer - 5 metres.

Svi oglasi za ispravak karata iz prethodne godine objavljuju se u OZP za siječanj tekuće godine.

All Notices for correction to charts of previous year are printed in January issue of the current year.

| | | |
|------------------|-----------------------------------|---|
| OZP | Oglas za pomorce | - Notices to Mariners |
| PS | Popis svjetala i signala za maglu | - List of Lights |
| RS | Radioslužba za pomorce | - Radio Service |
| RO | radiooglasi | - Radio warnings |
| M | nautička milja | - Nautical mile |
| AN | | - Avvisi ai Naviganti |
| ANM | | - Admiralty Notices to Mariners |
| L/L | | - Admiralty List of Lights |
| (P) | prethodni oglasi | - Preliminary Notices |
| (T) | privremeni oglasi | - Temporary Notices |
| HHI | Hrvatski hidrografski institut | - Hydrographic Institute of the Republic of Croatia |
| MK | male karte | |


I
Pregled ispravaka
Index of corrections

| Karte <i>Charts</i> | Oglas broj <i>Notices No.</i> | Publikacije <i>Publications</i> | Oglas broj <i>Notice No.</i> |
|-------------------------------|---|---|--|
| - 152 | 1 | Peljar I | 3 |
| - 100-16 | 2 | Peljar za male brodove: | |
| - 100-17 | 1, 2 | - I dio | Nema ispravaka |
| - 100-18 | 1 | - II dio | Nema ispravaka |
| - 100-19 | 1 | Popis svjetala | 4 |
| - MK-6 | 1 | Radioslužba za pomorce | Nema ispravaka |
| - MK-8 | 1, 2 | Ispravci Kataloga | Nema ispravaka |


II
ISPRAVCI KARATA
Corrections to Charts

JADRANSKO MORE - ADRIATIC SEA
HRVATSKA - CROATIA

1 - 12/07 **Otok Cres, pličina Matešić: lateralna oznaka - desna strana, karakteristika, sektor**

Ucrtati  na 44° 39,4'N - 014° 31,5'E i upisati karakteristiku: Z Bl 3s 5M

- za kartu 152 pozicija svjetla je 44° 39,4'N - 014° 31,3'E

Cres island, Matešić shoal: lateral mark - starboard hand, characteristic, sector
Insert  in 44° 39,4'N - 014° 31,5'E and insert light characteristic: Z Bl 3s 5M

- for chart 152 in 44° 39,4'N - 014° 31,3'E

Karte (posljednji ispravak) - *Charts (Last correction)*: 152 (2-6/07); 100-18 (1-6/07); 100-17 (3-9/07); 100-19 (2-2/07); MK-6 (3-6/07); MK-8 (3-9/07)

2 - 12/07 **Susak, otok, Susak, luka**

Poništava se ispravak 3-9/07.

Susak, island, Susak, port

Cancel notice 3-9/07

Karte (posljednji ispravak) - *Charts (Last correction)*: 100-16 (3-9/07); 100-17 (3-9/07); MK-8 (1-12/07).

III
ISPRAVCI PELJARA
Corrections to Sailing Directions

PELJAR I - JADRANSKO MORE - ISTOČNA OBALA
Četvrto izdanje - Edition 1999

3 - 12/07 **Pličina Matešić, signalna oznaka**

Redak 23, promijeniti

Stoji ... pličina Matešić (1.7m) oko 800 m SSE od uvale Mala Javorna na oko 400 m od obale ...

Treba ... pličina Matešić (1.7m) označena zelenom svjetlećom signalnom oznakom sa znakom na vrhu (lateralna desna)) oko 800 m SSE od uvale Mala Javorna na oko 400 m od obale ...

Str. 105

PONIŠTENI ISPRAVCI PELJARA

Cancelled corrections of Sailing directions

str. 105, 8(T)-9/07

IV
ISPRAVCI POPISA SVJETALA
Corrections to List of Lights

POPIS SVJETALA I SIGNALA ZA MAGLU
Izdanje - Edition 2005

4 - 12/07

| | | | | | | | |
|-------|-------------------|---------|---------|---|---|-----------------------------------|------------------------------------|
| 259,4 | - Pličina Matešić | 44 39.4 | Z Bl 3s | 7 | 5 | Zeleni + na zelenoj oznaci, 7m | (0,5+2,5)s Pot (031-165) |
| | | 14 31.5 | | | | | |

PONIŠTENI ISPRAVCI POPISA SVJETALA

Cancelled corrections of List of Lights

str. 12, ispravak 11-9/07

V
ISPRAVCI RADIOSLUŽBE
Corrections to Radio Service
RADIOSLUŽBA ZA POMORCE
Izdanje - Edition 2006

Nema ispravaka - *Nil*.

VI
ISPRAVCI KATALOGA
Corrections to Catalogue
KATALOG POMORSKIH KARATA I NAVIGACIJSKIH PUBLIKACIJA
Izdanje - Edition 2006

Nema ispravaka - *Nil*.

VII
NAVIGACIJSKI RADIOOGLASI
RADIO NAVIGATIONAL WARNINGS

RADIOOGLASI na snazi 27. prosinca 2007. u 1200 LT (1100 UTC)

2007. godina

- 0030 Do daljnega bager "GRABOVICA" obavlja podmorske radove na približno 43°02,5'N - 017°25,5'E (luka Ploče).
Ploviti oprezno i smanjenom brzinom.
Za slobodan prolaz kontaktirati lučku upravu na VHF kanalima 16 i 9 prije uplovljenja u navedeno područje.
- 0102 Do daljnega strujomjerna stanica na 43° 57' 00"N - 015° 13' 00"E (otok Lavdara).
- 0137 Od 14. lipnja do daljnega valografska plutača na 43° 31,8'N - 016° 24,5'E (označena svjetlom - ŽBl (5) 20 sekundi 4 milje. Zabranjena plovidba u području polumjera 50 metara.
- 0159 Do daljnega Racon Hrid Galijola 44° 43,8'N - 014° 10,8'E nije u funkciji.
- 0179 Do daljnega strujomjerna stanica postavljena na morskom dnu na 45° 07,0'N - 014° 12,0'E.
Zabranjeno ribarenje u polumjeru 500 metara od stanice.
- 0186 Do daljnega strujomjerne stanice postavljene na morskom dnu na:
44° 59,9'N - 013° 40,0'E
45° 02,5'N - 013° 38,9'E
45° 06,2'N - 013° 35,2'E.
Zabranjeno ribarenje i sidrenje u polumjeru 300 metara od stanica.
- 0190 Luka Ploče, svjetleća plutača br. 3, PS 651,2 na 43° 02,6'N - 017° 25,6'E, uklonjena.
- 0196 Od 28. kolovoza polaganje cjevovoda u pravcu Čiovo (Križ) - Resnik.
Ploviti oprezno.
- 0209 Do daljnega usidreni mjerni instrumenti u akvatoriju platforme Ivana na poziciji:
a) valograf na 44°44,6' N - 013° 18,0' E, karakteristika: ŽBL(5) 20 sekundi 5 milja
b) termistor na 44°44,5' N - 013° 17,6' E, označen žutom i crvenom plutačom
c) strujomjer na 44° 44,5' N - 013° 17,4' E, označen crvenom i žutom plutačom s radar- reflektorom.
Zabranjena plovidba u polumjeru 100 metara.
- 0219 Do daljnega podmorski radovi u luci Rogoznica (marina Frapa).
- 0221 U području polumjera 700 metara od lukobrana Resnik nalaze se podvodne zapreke.
Ploviti oprezno i smanjenom brzinom.
- 0246 Do daljnega Mali Bok, uvala na 45° 10,2'N - 014° 20,3'E zabranjena plovidba, sidrenje, zadržavanje i podvodne aktivnosti.
- 0276 Na približno 44° 05,8'N - 015° 15,5'E (Arbanasi, uvala Bregdeti) zbog podmorskih radova dubina mora privremeno reducirana na 3,5 metara.
Ploviti oprezno.
- 0279 Starigrad Paklenica, glava lukobrana, svjetlo PS 312/E2970 na 44°17,6'N - 015°26,5'E, pogašeno.

VII

- 0289 Do daljnega podmorski radovi u luci Cres, Veli mul. Zabranjen privez svim plovilima na N strani Velog mula. Privez uz S stranu uz oprez.
Ploviti oprezno i smanjenom brzinom.
- 0290 Do daljnega podmorski radovi na poziciji 43°17,2'N - 16°52,6' E (luka Sumartin).
Ploviti oprezno i smanjenom brzinom.
- 0292 Od 30. listopada svjetleća valografska plutača usidrena na 43° 29,3'N - 016° 27,9'E.
Karakteristika: Ž BI (5) 20 sekundi 4 milje.
Zabranjena plovidba u polumjeru 50 metara od valografske plutače.
- 0293 Do daljnega podmorski radovi potapanja cjevovoda unutar spojnice pozicija:
a) 43° 27' 56" N - 016° 18' 06"E
b) 43° 27' 57" N - 016° 18' 07"E
c) 43° 29' 11" N - 016° 18' 08"E
d) 43° 29' 12" N - 016° 18' 08"E
Zabranjena plovidba u polumjeru 200 metara.
- 0294 Podmorski ispušt položen od 43° 00' 38"N - 017° 16' 28"E do 43° 01' 36"N - 017° 16' 24"E (blizina luke Trpanj).
Zabranjeno sidrenje i ribarenje u polumjeru 200 metara.
- 0298 Do daljnega od Kaštel Sućurca do Kaštel Novog podmorski radovi 150 m od obale.
Ploviti oprezno i na sigurnoj udaljenosti.
- 0299 Do daljnega strujomjerna stanica položena na dnu na poziciji 43° 01.04'N - 017° 22.41'E.
Zabranjeno sidrenje i ribarenje u polumjeru 300 metara od strujomjerne stanice.
- 0300 Do daljnega strujomjerna stanica položena na dnu na poziciji 43° 16.31'N - 017° 02.44'E.
Zabranjeno sidrenje i ribarenje u polumjeru 300 metara od strujomjerne stanice.
- 0301 Do daljnega strujomjerna stanica položena na dnu na poziciji 43° 02,23'N - 016°55,81'E.
Zabranjeno sidrenje i ribarenje u polumjeru 300 metara od strujomjerne stanice.
- 0302 Do daljnega strujomjerna stanica položena na dnu na poziciji 43° 17,442'N - 017° 00,983'E.
Zabranjeno sidrenje i ribarenje u polumjeru 200 metara od strujomjerne stanice.
- 0303 Do daljnega strujomjerne stanice položene na dnu na pozicijama:
a) 44° 45,009'N - 013° 55,173'E
b) 44° 53,070'N - 014° 01,595'E
c) 45° 05,952'N - 014° 15,086'E
d) 45° 25,000'N - 013° 29,479'E
e) 44° 51,270'N - 013° 46,578'E
Zabranjeno sidrenje i ribarenje u polumjeru 300 metara od strujomjernih stanica.
- 0306 Otok Cres, pličina Matešić, svjetleća oznaka, na 44° 39,40'N - 014° 31,50'E postavljena.
Karakteristika: Z BI 3 sekunde 7 metara 5 milja.
Sektor potamnjenja: od 031° do 165°
- 0310 Luka Ždrelec, glava lukobrana, svjetlo, na 44° 00,9'N - 015° 16,4'E postavljeno.
Karakteristika: C BI 3 sekunde 7 metara 3 milje.
Sektor potamnjenja: od 243° do 327°
- 0311 Luka Ždrelec, kardinalna oznaka N na 44° 00,85'N - 015° 16,4'E postavljena.
- 0318 Do daljnega postavljene 4 plutače na:
a) 42° 56' 05"N - 017° 32' 32"E
b) 42° 56' 01"N - 017° 32' 40"E
c) 42° 55' 57"N - 017° 32' 36"E
d) 42° 56' 01"N - 017° 32' 29"E
Ploviti oprezno.
- 0319 Pličina Bertuša, oznaka, kardinalna S na 43° 48,7'N - 015° 53,4'E postavljena.
- 0321 Do daljnega platforma "OCEAN KING" postavljena na 44° 24' 18,09"N - 013° 26' 34,49"E.
Zabranjena plovidba u polumjeru 500 metara od platforme.

RADIO NAVIGATIONAL WARNINGS in force on December 27th 2007 at 1200 LT (1100 UTC)

Year 2007

- 0030 *Till next notice underwater works by dredger 'GRABOVICA' in vicinity 43° 02,5'N - 017° 25,5'E (Ploče port).
Wide berth and reduced speed requested.
For free transit contact Port Control on VHF channels 16 and 9 before transiting area.*
- 0102 *Till next notice current-meter stations in 43° 57' 00"N - 015° 13' 00" E (Lavdara island).*
- 0137 *From June 14th till next notice wave recorder buoy in 43° 31,8'N - 016° 24,5'E (marked with light - Y Fl (5) 20 seconds 4 miles).
Navigation in 50 metres radius prohibited.*
- 0159 *Till next notice Racon Hrid Galijola 44° 43,8'N - 014° 10,8'E inoperative.*
- 0179 *Until next notice current meter station established on sea bottom in 45° 07,0'N - 014° 12,0'E.
Fishing in 500 meters radius from station prohibited.*
- 0186 *Until next notice current meter stations established on sea bottom in
44° 59,9'N - 013° 40,0'E
45° 02,5'N - 013° 38,9'E
45° 06,2'N - 013° 35,2'E.
Fishing and anchoring in 500 meters radius from station prohibited .*
- 0190 *Ploče port, lightbuoy no. 3, LL 651,2 in 43° 02,6'N - 017° 25,6'E removed.*

VII

- 0196 From August 28th pipeline sinking in direction Čiovo (Križ) - Resnik.
Wide berth requested.
- 0209 Till next notice measurement instrument in vicinity of platform Ivana in position:
a) waverider in 44°44.6' N - 013° 18.0' E, characteristic: FLY (5) 20 seconds 5 miles
b) thermistor in 44°44.5' N - 013° 17.6' E (marked with yellow and red buoy)
c) current meter stations in 44° 44.5' N - 013° 17.4' E (marked with red and yellow buoy with radar reflector)
In 100 metres radius navigation prohibited.
- 0219 Till next notice underwater works in Rogoznica port (marina Frapa).
- 0221 In area within 700 metres radius of breakwater Resnik there are underwater obstructions.
Wide berth and reduced speed requested.
- 0246 Till next notice Uvala Mali Bok, in 45° 10.2'N - 014° 20.3'E, navigation, anchorage and underwater activities prohibited.
- 0276 In vicinity 44° 05,8'N - 015° 15,5'E (Arbanasi, cove Bregdeti), due to underwater works sea depth temporarily reduced to 3,5 metres.
Wide berth requested.
- 0279 Starigrad Paklenica, breakwater head, light LL312/E2970 in 44°17,6'N - 015°26.5'E, unlit.
- 0289 Till next notice underwater works in Cres port, Veli mul. Mooring to N side of Veli Mul prohibited; mooring to S side with caution.
Wide berth and reduced speed requested.
- 0290 Till next notice underwater works in 43°17,2'N - 16°52,6' E (Sumartin port).
Wide berth and reduced speed requested.
- 0292 From October 30th wave recorder buoy in 43° 29,3'N - 016° 27,9'E.
Characteristic: FLY (5) 20 seconds 4 miles.
Navigation in radius 50 metres from buoy prohibited.
- 0293 Till next notice underwater pipe laying operations in area bounded by:
a) 43° 27' 56" N - 016° 18' 06" E
b) 43° 27' 57" N - 016° 18' 07" E
c) 43° 29' 11" N - 016° 18' 08" E
d) 43° 29' 12" N - 016° 18' 08" E
Navigation in 200 meters radius prohibited.
- 0294 Sewer laid down from 43° 00' 38" N - 017° 16' 28" E to 43° 01' 36" N - 017° 16' 24" E (in vicinity Trpanj harbour).
In 200 metres radius anchorage and fishing prohibited.
- 0298 Till next notice from Kaštel Sućurac to Kaštel Novi underwater works 150 m from coast.
Wide berth and safety distance requested.
- 0299 Till next notice current meter station laid on bottom in position 43° 01.04'N - 017° 22.41'E.
Anchorage and fishing in radius 300 metres from station prohibited.
- 0300 Till next notice current meter station laid on bottom in position 43° 16.31'N - 017° 02.44'E.
Anchorage and fishing in radius 300 metres from station prohibited.
- 0301 Till next notice current meter station laid on bottom in position 43° 02,23'N - 016° 55.81'E.
Anchorage and fishing in radius 300 metres from station prohibited.
- 0302 Till next notice current meter station laid on bottom in position 43° 17,442'N - 017° 00,983'E.
Anchorage and fishing in radius 200 metres from station prohibited.
- 0303 Till next notice current meter stations laid on bottom in positions:
a) 44° 45.009'N - 013° 55.173'E
b) 44° 53.070'N - 014° 01.595'E
c) 45° 05.952'N - 014° 15.086'E
d) 45° 25.000'N - 013° 29.479'E
e) 44° 51.270'N - 013° 46,578'E
Anchorage and fishing in radius 300 metres from stations prohibited.
- 0306 Island Cres, shoal Matešić, lighted mark, in 44° 39,40'N - 014° 31,50'E established.
Characteristic: FL G 3 seconds 7 metres 5 miles.
Obscured sector: from 031° to 165°
- 0310 Ždrelac, port, breakwater head, light, in 44° 00,9'N - 015° 16,4'E established.
Characteristic: FL R 3 seconds 7 metres 3 miles.
Obscured sector: from 243° to 327°
- 0311 Ždrelac, port, cardinal mark N in 44° 00,85'N - 015° 16,4'E established.
- 0318 Till next notice 4 buoy established in:
a) 42° 56' 05" N - 017° 32' 32" E
b) 42° 56' 01" N - 017° 32' 40" E
c) 42° 55' 57" N - 017° 32' 36" E
d) 42° 56' 01" N - 017° 32' 29" E
Wide berth requested.
- 0319 Shallow Bertuša, mark, cardinal S in 43° 48,7'N - 015° 53,4'E established.
- 0321 Till next notice offshore rig " OCEAN KING " established in 44° 24' 18,09" N - 013° 26' 34,49" E.
Navigation in radius 500 metres prohibited.

VII NAVAREA III

SECTION A

NAVAREA THREE Warnings originated from December 18th 2007 at 0600 UTC to December 25th 2007 at 0600 UTC:

- 516 *CYPRUS:*
Isolated Danger Buoy, red and black with two spherical top marks. Flashing light showing groups of two flashes Established in psn:
34° 39.23 N 033° 02.45 E until 23rd DEC 07
- 517 *AEGEAN SEA:*
Cable operations by "C/S RENE DESCARTES " from 12th DEC 07 until further notice in area bounded by following psns:
36° 23' 06" N 023° 33' 18" E
36° 27' 54" N 023° 57' 30" E
36° 39' 18" N 023° 20' 18" E
36° 56' 18" N 023° 10' 58" E
37° 01' 30" N 023° 07' 18" E
- 518 *TUNISIA*
Cancel NAVAREA THREE 466 / 07 and this message. (SUFFICIENTLY PROMULGATED).

SECTION B

PART 1

NAVAREA THREE Warnings in force on December 25th 2007 at 0600 UTC

Series 2007: 462, 468, 469, 475, 476, 478, 480, 482, 485, 486, 488, 489, 491, 493, 494, 495, 496, 501, 502, 503, 506, 510, 511, 512, 517

Summary of drilling rigs updated to NAVAREA THREE 463 / 07 warning

Adriatic Sea - Ionian Sea

| | | |
|--------------------------|--------------------|---------------------|
| <i>Unknown</i> | <i>40 50'0 N</i> | <i>018° 17'0 E</i> |
| <i>Bonaccia</i> | <i>43° 36'0 N</i> | <i>014° 21'2 E</i> |
| <i>Marica</i> | <i>44° 04'3 N</i> | <i>014° 00'6 E</i> |
| <i>Steward</i> | <i>44° 12'8 N</i> | <i>012° 46'6 E</i> |
| <i>Morena I</i> | <i>44° 13'6 N</i> | <i>012° 29'0 E</i> |
| <i>Annabella</i> | <i>44° 13'7 N.</i> | <i>013° 04'4 E.</i> |
| <i>Ida - C</i> | <i>44° 27'7 N</i> | <i>013° 30'3 E</i> |
| <i>Armida I</i> | <i>44° 28'5 N</i> | <i>012° 27'2 E</i> |
| <i>Unknown</i> | <i>44° 30'0 N</i> | <i>013° 00'0 E</i> |
| <i>Ivana A</i> | <i>44° 44,7 N</i> | <i>013° 17'9 E</i> |
| <i>Ivana B</i> | <i>44° 41'2 N</i> | <i>013° 13'1 E</i> |
| <i>Ivana C</i> | <i>44° 36'9 N</i> | <i>013° 11'2 E</i> |
| <i>Ivana E</i> | <i>44° 44'7 N</i> | <i>013° 14'8 E</i> |
| <i>Ivana D</i> | <i>44° 47'0 N</i> | <i>013° 15'8 E</i> |
| <i>Ika - A</i> | <i>44° 21'8 N</i> | <i>013° 29'5 E</i> |
| <i>Ika - B</i> | <i>44° 24,3 N</i> | <i>013° 26,3 E</i> |
| <i>OCEAN KING</i> | <i>44° 24,3 N</i> | <i>013° 26,4 E</i> |
| <i>Ida - B</i> | <i>44° 26'5 N</i> | <i>013° 28'5 E</i> |
| <i>Ivana K</i> | <i>44° 44'7 N</i> | <i>013° 18'0 E</i> |
| <i>Ida - A</i> | <i>44° 29'8 N</i> | <i>013° 26'7 E</i> |

VIII OBAVIJESTI Information

Nema ispravaka - Nil



OBRAZAC ZA OBAVIJESTI *Note for information*

Molimo pomorce da, koristeći ovaj standardni obrazac, obavijeste Nautički odsjek Hrvatskog hidrografskog instituta o otkrivenim opasnostima za plovidbu, uočenim promjenama na pomoćnim navigacijskim sredstvima i predlože potrebne promjene na kartama i navigacijskim publikacijama.

Mariners are requested to use this standard form to notify the Hydrographic Institute of the Republic of Croatia, Nautical Department, about discovered dangers to navigation, changes observed in aids to navigation, or corrections to charts and publications seen to be necessary.

Mjesto: Datum:
Place: Date:

Ime pošiljatelja (ime broda):
Name of sender (Name of ship):

Adresa ili pozivni znak i zastava broda:
Address or ship's call sign and flag:


Predmet:
Subject:

Prava ili procijenjena pozicija:
True or approx. position:

Karta ili publikacija:
Chart or publication:

Posljednji primljeni Oglas za pomorce:
Latest "Oglas za pomorce" received:

Sadržaj obavijesti:
Details:



POTPIS:
SIGNATURE:

Hrvatski hidrografski institut, Nautički odsjek, Zrinsko-Frankopanska 161, 21000 Split, tel: +385/0/21/361-840, 361-792 kućni 209, fax: +385/0/21/347-208, E-mail: naut@hhi.hr, telex: 26-270 HIRH RH.

Hydrographic Institute of the Republic of Croatia, Nautical Department, Zrinsko-Frankopanska 161, 21000 Split, Croatia, Tel: +385/0/21/361-840, 361-792 ext. 209, Fax: +385/0/21/347-208, E-mail: naut@hhi.hr, Telex: 26-270 HIRH RH.

POPIS POMORSKIH KARATA I NAVIGACIJSKIH PUBLIKACIJA
List of nautical charts and publication

POMORSKE KARTE
Nautical charts

Karta pomorska 100-15
Karta pomorska 100-16
Karta pomorska 100-17
Karta pomorska 100-18
Karta pomorska 100-19
Karta pomorska 100-20
Karta pomorska 100-21
Karta pomorska 100-22
Karta pomorska 100-23
Karta pomorska 100-24
Karta pomorska 100-25
Karta pomorska 100-26
Karta pomorska 100-27
Karta pomorska 100-28
Karta pomorska 100-29
Karta pomorska 100-30
Karta pomorska 300-31
Karta pomorska 300-32
Karta pomorska 300-33
Karta pomorska 300-34
Karta pomorska 300-35
Karta pomorska 300-36
Karta pomorska 300-37
Karta pomorska 10
Karta pomorska 11
Karta pomorska 13
Karta pomorska 14
Karta pomorska 15
Karta pomorska 16
Karta pomorska 17
Karta pomorska 20
Karta pomorska 22
Karta pomorska 37
Karta pomorska 47
Karta pomorska 63
Karta pomorska 83
Karta batimetrijska B 100
Karta pomorska 101
Karta pomorska 102
Karta pomorska 108
Karta pomorska 109
Karta pomorska INT 3410
Karta pomorska INT 3412
Karta pomorska INT 3414
Karta pomorska 151
Karta pomorska 152
Karta pomorska 153
Karta pomorska 154
Karta pomorska 50-3
Karta pomorska 50-4
Karta pomorska 50-20

POMORSKE KARTE
Nautical charts

Karta pomorska 301
Karta pomorska 302
Karta pomorska 303
Karta pomorska 401
Karta pomorska 402
Karta pomorska 501
Karta pomorska 502
Karta pomorska 512
Karta pomorska 518
Karta pomorska 525
Karta pomorska 532
Karta pomorska 533
Karta pomorska 535
Karta pomorska 536
Karta pomorska 600-64
Komplet malih karata - I dio
Komplet malih karata - II dio

PUBLIKACIJE
Publications

Peljar Jonskog mora i Malteških otoka
Popis svjetala (PS) i signala za maglu - Jadransko more - Jonsko more - Malteški otoci, 2005.
Znaci i kratice na hrvatskim pomorskim kartama 2002.
Katalog pomorskih karata i navigacijskih publikacija, 2006.
Peljar I - Jadransko more - istočna obala, 1999.
Peljar za male brodove, prvi dio, Piranski zaljev - Virsko more 2002.
Peljar za male brodove, drugi dio, Sedmovrača - Rt Oštra 2003.
Portolano per piccole imbarcazioni I. parte
Portolano per piccole imbarcazioni II. parte
Adriatic sea pilot volume I.
Adriatic sea pilot volume II.
Adrianautikführer für kleine Schiffe I. Teil
Adrianautikführer für kleine Schiffe II. Teil
Hidrografski godišnjak
Nautičke tablice, 1999.
Pomorske oznake, IALA sustav (novo izdanje)
Radio-navigacijska služba (izvan službene upotrebe)
Tablice morskih mijena, Jadransko more - istočna obala 2007.
Klimatološki atlas Jadranskog mora
Terestrička i elektronska navigacija, 1986.
Oglas za pomorce
"Andrija Mohorovičić" - izvještaj i rezultati oceanografskih istraživanja Jadranskog mora
Identifikator zvijezda (izdanje 1991)
Brodski dnevnik
Dnevnik stroja
Radioslužba 2006.
Nautički godišnjak 2007.
Priručnik za obuku radiooperatera s ograničenom ovlasti - morsko područje plovidbe A1 - ROC, 1999.
"Živi arhipelag u Hrvatskoj" - sjeverni, srednji i južni dio (hrvatski, engleski, njemački, talijanski)
Nautički priručnik s planovima luka: ZADARSKI ARHIPELAG, 2005 (hrvatski, francuski, engleski, njemački, talijanski)
101 INFO - Istočna obala Jadrana, informativna karta za nautičare, 2005.

PRODAJA KARATA I NAVIGACIJSKIH PUBLIKACIJA
Sales of charts and nautical publications

1. **PENUL**, d.o.o, Kopilica 5, 21000 - SPLIT, tel: 021/490-709
Mreža prodavaonica Marina Stores
 - Prodavaonica Split, Kopilica 5, 21000 Split, tel. 021/490-709, fax: 021/339-060
 - Prodavaonica Split, Obala Lazareta 1, 21000 Split, tel./fax.: 021/344-371
 - Prodavaonica Zagreb, Prislavlje 14, 10000 Zagreb, tel./fax: 01/6196-480
 - Prodavaonica Rijeka, M. Barača 3, 51000 Rijeka, tel./fax: 051/343-173
 - Prodavaonica Zadar, Jurja Bijankinija 8, 23000 Zadar, tel./fax: 023/251-051
 - Prodavaonica Zadar, Jurja Bijankinija 9, 23000 Zadar, tel./fax: 023/254-458
 - Prodavaonica Šibenik, Obala dr. Franje Tuđmana 2, 22000 Šibenik, tel./fax: 022/212-286
 - Prodavaonica Dubrovnik, Na Skali 4, 20236 Mokošica - Dubrovnik, tel./fax: 020/454-073
2. **NAVAL ADRIA**, d.o.o, Budicinova 7, 51000 Rijeka, tel./fax: 051/267-635
 - Prodavaonica **Nautika**, 51222 Bakar, tel./fax: 051/761-730, e-mail: naval-adria@ri.htnet.hr
3. **INVENTING**, d.o.o, Palinovačka 19f, 10000 Zagreb, tel./fax: 01/6523-921, e-mail: inventing@zg.t-com.hr
4. **NAVIGATORE**, t.o, Riva Amfora 7, Červar-Porat, 52440 Poreč, tel./fax: 052/436-663
5. **TRINAESTICA - 13**, t.o, Ulica kneza Domagoja 3, 23210 Biograd na moru, tel: 023/383-219
6. **GEOSUSTAVI**, d.o.o. Sukoišanska 25, 21000 Split, tel./fax: 021/484-556, mob. 091/5378-294, e-mail: info@geosustavi.hr
7. **RAMINA POMORSTVO**, d.o.o, Uvala Baluni 7, 21000 Split, tel./fax: 021/398-233, e-mail: ramina-pomorstvo@st.htnet.hr
8. **CV SISTEMI**, d.o.o, Padovčeva 3, 10000 Zagreb, tel: 01/2395-774, 01/2395-776, fax.: 01/2395-776, e-mail: cv-sistemi@zg-t-com.hr
9. **DOMINOVIC**, d.o.o, Trnjanska cesta 54a, 10000 Zagreb, tel: 01/6115-949, 01/6155-295, fax: 01/6114-240,
e-mail: dominovic@zg.t-com.hr
10. **FERARA-TOURS**, Varoš 31, 22212 Tribunj
11. **SKIPPER**, d.o.o, Hangar II, Marina Portorož, 6320 Portorož, Slovenija, tel: +386-5-6777010, +386-5-6777011, fax: +386-5-6777013.

Publikacije Hrvatskog hidrografskog instituta prodaju isključivo ovlaštteni distributeri.
Charts and publications are sold by authorized sales agents only.