

ISSN 0030-0713

SVEZAK 10

OGLAS ZA POMORCE

NOTICE TO MARINERS

**HRVATSKI HIDOGRAFSKI INSTITUT
SPLIT - HRVATSKA**

Listopad / October 2006.

Oglasi / Notices: 1 - 10

"OGLAS ZA POMORCE" mjesečno je izdanje. Donosi obavijesti za ažuriranje pomorskih karata i navigacijskih publikacija Hrvatskog hidrografskog instituta za Jadransko more, Jonsko more i Malteške otoke.

"OGLAS ZA POMORCE" is a monthly edition. Contains information for keeping up-to-date Croatian charts and nautical publications for Adriatic Sea, Ionian Sea and Maltese Islands.

SADRŽAJ - CONTENTS

- I.** UVODNA OBJAŠNENJA, PREGLED ISPRAVAKA
Explanatory Notes, Index of Corrections
- II.** ISPRAVCI KARATA
Corrections to Charts
- III.** ISPRAVCI PELJARA
Corrections to Sailing Directions
- IV.** ISPRAVCI POPISA SVJETALA
Corrections to List of Lights
- V.** ISPRAVCI RADIOSLUŽBE
Corrections to Radio Service
- VI.** ISPRAVCI KATALOGA
Corrections to Catalogue
- VII.** NAVIGACIJSKI RADIOOGLASI
Reprints of Radio Navigational Warnings
- VIII.** OBAVIJESTI
Information

O svim promjenama važnima za sigurnost plovidbe molimo obavijestiti: HRVATSKI HIDOGRAFSKI INSTITUT, Nautički odsjek, Zrinsko-Frankopanska 161, 21000 Split Tel.: +385/0/21/361-840, 361-792, kućni 209, Fax: 021/347-208, E-mail: naut@hhi.hr, www.hhi.hr / Tiskani formular je sastavni dio Oglasa.

For all changes important for the safety of navigation please notify: HYDROGRAPHIC INSTITUTE OF THE REPUBLIC OF CROATIA Nautical Department, Zrinsko-Frankopanska 161, 21000 Split, Croatia, Tel.: +385/0/21/361-840, 361-792 ext. 209, Fax: 021/347-208, E-mail: naut@hhi.hr, www.hhi.hr
The form, which is convenient for sending a report, is given at the end of this issue.

Godišnja pretplata / Annual Subscription: 200.00 kn

RAVNATELJ
dr. sc. Zvonko Gržetić

I
Uvodna objašnjenja
Explanatory Notes

RADIOOGLASE za istočni dio Jadrana svakodnevno odašiljaju hrvatske obalne radiopostaje.

RADIO NAVIGATIONAL WARNINGS for east Adriatic coast are broadcasted daily by Croatian coastal radio stations.

DUBINE I VISINE određene su u metrima. Dubine se odnose na srednju razinu nižih niskih voda živih morskih mijena, a visine na srednju morsku razinu.

DEPTHS are in meters and are reduced to Chart Datum which is Mean Lower Low Water Springs.

HEIGHTS are above Mean Sea Level.

SEKTORI VIDLJIVOSTI svjetala i pokriveni smjerovi imaju vrijednost more-kopno (otok), ako nije drugačije naglašeno. Daljina vidljivosti svjetala izražena je u nautičkim miljama za visinu motriteljeva oka (5m).

SECTORS OF LIGHTS. The limits of sectors and areas of visibility, and the alignment of direction lights and leading lights are given as seen from seaward. Range in nautical miles is given for the height of eye of the observer - 5 metres.

Svi oglasi za ispravak karata iz prethodne godine objavljuju se u OZP za siječanj tekuće godine.

All Notices for correction to charts of previous year are printed in January issue of the current year.

OZP	Oglas za pomorce	- Notices to Mariners
PS	Popis svjetala i signala za maglu	- List of Lights
RS	Radioslužba za pomorce	- Radio Service
RO	radiooglasi	- Radio warnings
M	nautička milja	- Nautical mile
AN		- Avvisi ai Naviganti
ANM		- Admiralty Notices to Mariners
L/L		- Admiralty List of Lights
(P)	prethodni oglasi	- Preliminary Notices
(T)	privremeni oglasi	- Temporary Notices
HHI	Hrvatski hidrografski institut	- Hydrographic Institute of the Republic of Croatia
MK	male karte	

I
Pregled ispravaka
Index of corrections


Karte <i>Charts</i>	Oglas broj <i>Notices No.</i>	Publikacije <i>Publications</i>	Oglas broj <i>Notice No.</i>
- 101	1, 3	Peljar I	Nema ispravaka
- INT 3410	2, 3	Peljar za male brodove:	
- 300-31	1	I dio	Nema ispravaka
- 151	4	II dio	Nema ispravaka
- 152	7(T), 8	Popis svjetala	9(T), 10
- 161	1, 4	Radioslužba za pomorce	Nema ispravaka
- 100-16	3	Ispravci Kataloga	Nema ispravaka
- 100-17	8		
- 100-18	6(T)		
- 100-19	8		
- 50-3	6(T)		
- MK-3	5		
- MK-6	6(T)		
- MK-11	8		

II
ISPRAVCI KARATA
Corrections to Charts

JADRANSKO MORE - ADRIATIC SEA
HRVATSKA - CROATIA


1 - 10/06 Sjeverni Jadran: platforma IDA - B

1. Poništava se ispravak 1(T) -1/05

2. Ucertati  IDA - B na 44° 26.8'N - 13° 28.8'E (za kartu 161 na 44° 26.8'N - 13° 28.6'E).

North Adriatic Sea: rig IDA - B


1. Cancel correction 1(T) -1/05

2. Insert  IDA - B in 44° 26.8'N - 13° 28.8'E (for chart 161 in 44° 26.8'N - 13° 28.6'E).

Karte (posljednji ispravak) - Charts (Last correction): 101 (2-12/05); 300-31 (3-10/05); 161 (3-10/05)


2 - 10/06 Sjeverni Jadran: platforma IDA - B

1. Poništava se ispravak 2(T) -1/05

2. Ucertati  IDA - B na 44° 26.8'N - 13° 28.8'E


North Adriatic Sea: rig IDA - B

1. Cancel correction 2(T) -1/05

2. Insert  IDA - B in 44° 26.8'N - 13° 28.8'E

Karte (posljednji ispravak) - Charts (Last correction): INT 3410 (4-10/05)

3 - 10/06 Sjeverni Jadran: cjevovod IVANA A - PULA (FAŽANA)

Ucertati  spajanjem pozicija:

a) 44° 44,7'N - 13° 17,9'E

b) 44° 44,6'N - 13° 19,1'E

c) 44° 50,8'N - 13° 38,9'E

d) 44° 53,1'N - 13° 44,0'E

e) 44° 53,1'N - 13° 45,9'E

f) 44° 53,8'N - 13° 48,0'E

g) 44° 54,1'N - 13° 48,6'E

North Adriatic: pipeline IVANA A - PULA (FAŽANA)

Insert  joining positions:

a) 44° 44,7'N - 13° 17,9'E

b) 44° 44,6'N - 13° 19,1'E

c) 44° 50,8'N - 13° 38,9'E

d) 44° 53,1'N - 13° 44,0'E


e) 44° 53,1'N - 13° 45,9'E

f) 44° 53,8'N - 13° 48,0'E

g) 44° 54,1'N - 13° 48,6'E

Karte (posljednji ispravak) - Charts (Last correction): 101 (1-10/06); INT 3410 (2-10/06); 100-16 (10-1/06)

4 - 10/06 Sjeverni Jadran: cjevovod IVANA A - PULA (FAŽANA)

Ucertati  spajanjem pozicija:

a) 44° 44,7'N - 13° 17,7'E

b) 44° 44,6'N - 13° 18,9'E

c) 44° 50,8'N - 13° 38,7'E

d) 44° 53,1'N - 13° 43,8'E

e) 44° 53,1'N - 13° 45,7'E

f) 44° 53,8'N - 13° 47,8'E

g) 44° 54,1'N - 13° 48,4'E

North Adriatic: pipeline IVANA A - PULA (FAŽANA)

Insert  joining positions:

a) 44° 44,7'N - 13° 17,7'E

b) 44° 44,6'N - 13° 18,9'E

c) 44° 50,8'N - 13° 38,7'E

d) 44° 53,1'N - 13° 43,8'E

e) 44° 53,1'N - 13° 45,7'E

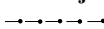
f) 44° 53,8'N - 13° 47,8'E

g) 44° 54,1'N - 13° 48,4'E

Karte (posljednji ispravak) - Charts (Last correction): 151 (2-9/05); 161 (1-10/06)

II

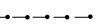
5 - 10/06 Sjeverni Jadran: cjevovod IVANA A - PULA (FAŽANA)

Ucrtati  spajanjem pozicija:

- a) 44° 54,1'N - 13° 48,6'E
- b) 44° 53,8'N - 13° 48,0'E
- c) 44° 53,1'N - 13° 45,9'E
- d) 44° 53,1'N - 13° 44,0'E
- e) 44° 50,8'N - 13° 38,9'E

od pozicije 44° 50,8'N - 13° 38,9'E nastaviti crtati cjevovod u smjeru 246° do W ruba karte.

North Adriatic: pipeline IVANA A - PULA (FAŽANA)


Insert  joining positions:

- a) 44° 54,1'N - 13° 48,6'E
- b) 44° 53,8'N - 13° 48,0'E
- c) 44° 53,1'N - 13° 45,9'E
- d) 44° 53,1'N - 13° 44,0'E
- e) 44° 50,8'N - 13° 38,9'E


from the position 44° 50,8'N - 13° 38,9'E proceed in 246° direction to W border of chart.

Karte (posljednji ispravak) - Charts (Last correction): MK-3 (10-1/06)

6(T) - 10/06 Otok Cres, Merag: svjetlo, karakteristika


Prekrižiti  i karakteristiku svjetla: ZBl 3s 7m 4M na 44°58,8'N - 14°27,1'E

Cres island, Merag: light, characteristic


Delete  and light characteristic: ZBl 3s 7m 4M in 44°58,8'N - 14°27,1'E

Karte (posljednji ispravak) - Charts (Last correction): 100-18 (1-5/06); 50-3 (2-7/06); MK-6 (1-3/03)

7(T) - 10/06 Otok Cres, Merag: svjetlo


Prekrižiti  na 44°58,7'N - 14°26,6'E.

Cres island, Merag: light

Delete  in 44°58,7'N - 14°26,6'E.

Karte (posljednji ispravak) - Charts (Last correction): 152 (1-9/06)


8 - 10/06 Plić Križica: svjetleća oznaka, karakteristika, sektor

Ucrtati  na 44°17,7'N - 14°44,2'E i upisati karakteristiku: C Bl (2+1) 6s 6m 4M.

- za kartu 152 in 44°17,7'N - 14°44,0'E i dio karakteristike: C Bl (2+1) 6s 4M

Na poziciju oznake pod 1. ucrtati smjerove 138° i 215° duljine 3,8M. Smjerove međusobno spojiti u smjeru kretanja kazaljke na satu lukom polumjera 2,1M i na luku upisati: Pot

Plić Križica: light mark, characteristic, sector

Insert  in 44°17,7'N - 14°44,2'E and characteristic: C Bl (2+1) 6s 6m 4M.

- for chart 152 in 44°17,7'N - 14°44,0'E and abridged light description: C Bl (2+1) 6s 4M.

To position ad 1. plot limits of obscured sector 138° i 215° line length 3,8M. Connect limits 138° and 215° with arch semidiameter 2,1 and insert: Pot

Karte (posljednji ispravak) - Charts (Last correction): 152 (1-9/06); 100-17 (4-6/06); 100-19 (4-6/06); MK-11 (6-10/05).

III

ISPRAVCI PELJARA

Corrections to Sailing Directions

PELJAR I - JADRANSKO MORE - ISTOČNA OBALA

Četvrto izdanje - Edition 1999

PONIŠTENI ISPRAVCI PELJARA

Cancelled corrections of Sailing directions

str. 121, 14(T)-3/98

str. 142, 12(T)-10/98

str. 150, 16(T)-10/04

str. 181, 18(T)-10/04

str. 197, 5(T)-1/04

str. 203, 19(T)-10/04

str. 287, 15(T)-10/98

str. 210, 4(T)-1/94

str. 211, 6(T)-10/03

IV
ISPRAVCI POPISA SVJETALA
Corrections to List of Lights

POPIS SVJETALA I SIGNALA ZA MAGLU
Izdanje - Edition 2005

9(T) - 10/06

236,5
E2871

PRIV. POGAŠENO

10 - 10/06

353,3 - Plić Križica

44 17.7
14 44.2

C B1 (2+1)6s

6

4

Crvena kula sa širokim
zelenim pojasom, 6m

[(0,3+0,4;0,3+1,2)+
(0,3+3,5)]s

Pot 138°-215° (077°)

V
ISPRAVCI RADIOSLUŽBE
Corrections to Radio Service

RADIOSLUŽBA ZA POMORCE
Izdanje - Edition 2006

Nema ispravaka - Nil

VI
ISPRAVCI KATALOGA
Corrections to Catalogue

KATALOG POMORSKIH KARATA I NAVIGACIJSKIH PUBLIKACIJA
Izdanje - Edition 2006

Nema ispravaka - Nil

VII

NAVIGACIJSKI RADIOOGLASI RADIO NAVIGATIONAL WARNINGS

RADIOOGLASI na snazi 24. listopada 1200 LT (1000 UTC)

2006. godina

- 0080 Zabranjuje se sidrenje i ribarenje u polumjeru 100 metara od pozicije 42° 41' 32"N - 018°03'00"E.
- 0116 Rovinj, uvala Valdibora, zabrana sidrenja.
- 0153 Opasna podvodna zapreka na 44° 55'02"N - 014°02'09"E.
- 0178 Otok Krk, greben Solinji na 45° 09.8'N - 014°38.4'E, podmorski radovi na izgradnji svjetleće oznake. Pozicija označena bijelo neosvijetljenom plutačom. Ploviti oprezno i smanjenom brzinom.
- 0187 Do daljnega podmorski radovi u uvali Bregdeti na približno 44° 05,5'N - 015° 15,1'E
Ploviti oprezno i smanjenom brzinom.
- 0192 Uvala Kablin, svjetlo (PS 374.5, E3109) na 44° 08,3'N - 015° 00,8'E, pogašeno.
Ploviti oprezno.
- 0193 Od 22. rujna do daljnega zabranjeno pristajanje svim plovilima uz operativnu obalu u luci Kraljevica.
Ploviti oprezno.
- 0194 Do daljnega podvodni radovi na približno 44° 15.2'N - 015° 24.0'E i 44° 15.4'N - 015° 28.3'E
Ploviti oprezno i smanjenom brzinom.
- 0195 Do daljnega podvodni radovi na približno 44° 04.0'N - 015° 12.4'E i 44° 04.4'N - 015° 12.9'E.
Ploviti oprezno i smanjenom brzinom.
- 0200 Do daljnega zabranjeno pristajanje na 43° 51, 2'N - 015° 12,5'E (otočić Sestrica vela, svjetionik, pristan).
- 0201 Do daljnega m/b "SVJETIONIK" obavlja podmorske radove na približno 44° 17,7'N - 014° 44,2'E (pličina Križica).
- 0213 Od 12. listopada do daljnega strujomjerne stanice u akvatoriju luke Mali Lošinj:
a) 44° 32,6'N - 014° 29,4'E (označena crvenom i žutom plutačom)
b) 44° 32,8'N - 014° 29,6'E (označena crvenom i žutom plutačom)
Zabranjena plovidba u polumjeru 100 metara.
- 0214 Hrid Galiola, racon , PS 129 / E 2744 na 44° 43,8'N - 014° 10,8'E, nije u funkciji.
- 0215 Od 14. listopada do daljnega strujomjerne stanice u akvatoriju luke Cres:
a) 44° 57,4'N - 014° 23,6'E (označena crvenom i žutom plutačom)
b) 44° 57,4'N - 014°23,1'E (označena crvenom i žutom plutačom)
Zabranjena plovidba u polumjeru 100 metara.
- 0216 Od 15. listopada do daljnega strujomjerne stanice u akvatoriju luke Rabac:
a) 45° 04,0 'N - 014° 10,6' E (označena crvenom i žutom plutačom)
b) 45° 03,9'N - 014° 10,8E (označena crvenom i žutom plutačom)
Zabranjena plovidba u polumjeru 100 metara.
- 0218 Od 19. listopada do daljnega strujomjerne stanice u akvatoriju luke Novigrad:
a) 45° 19,3'N - 013° 32,0'E (označena crvenom i žutom plutačom)
b) 45° 19,1'N - 013° 31,9'E (označena crvenom i žutom plutačom)
Zabranjena plovidba u polumjeru 100 metara.
- 0220 Dana 27. i 28. listopada od 0930 do 1200 sati (0730 UTC do 1000 UTC) vježbe gadanja u području unutar spojnica pozicija:
a) 43° 38,0'N - 015° 51,0'E
b) 43° 28,0'N - 015° 57,0'E
c) 43° 27,3'N - 015° 37,0'E
d) 43° 36,0'N - 015° 33,3'E
e) 43° 38,0'N - 015° 51,0'E
Zabranjena plovidba i zadržavanje.
Kontakt VHF kanal 16 prije navedenog područja.
- 0221 Od 23. do 25. listopada polaganje kabela između otoka Brača (Rt Zaglav) i otoka Šolte (Rt Bad).
Ploviti oprezno i smanjenom brzinom.

RADIO NAVIGATIONAL WARNINGS in force on October 24th 2006 at 1200 LT (1000 UTC)

Year 2006

- 0080 Anchorage and fishing in radius 100 metres from position 42° 41' 32"N - 018° 03' 00"E prohibited.
- 0116 Rovinj, cove Valdibora, anchorage prohibited.
- 0153 Dangerous underwater obstruction reported in 44° 55'02"N - 014°02'09" E.
Wide berth requested.
- 0173 Till next notice gas pipeline locating by M/V "CRAWLER" between platform KATARINA in 43° 59,4'N -014° 06,2'E and platform MARICA in 44° 04,3'N - 014° 00,3'E.
Wide berth requested.
- 0174 Cres island, Merag, light LL 236,5 / E 2871 in 44° 58,8'N - 014° 27,1'E unlit.

VII

- 0178 *Krk island, Solinji, rock in 45° 09.8'N - 014° 38.4' E, underwater works on new light beacon. Position marked with white unlit buoy. Wide berth and reduced speed requested.*
- 0181 *August 26th till next notice current-meter stations in vicinity of Rab island in:*
a) 44° 41.7'N - 014° 51.8' E (marked with red and yellow buoy)
b) 44° 41.5'N - 014° 52.1' E (marked with red and yellow buoy)
c) 44° 48.5'N - 014° 41.1' E (marked with red and yellow buoy)
d) 44° 48.6'N - 014° 40.6' E (marked with red and yellow buoy)
In 100 metres radius navigation prohibited.
- 0182 *August 28th till next notice current-meter stations in vicinity Novi Vinodolski in:*
a) 45° 07.3'N - 014° 47.0' E (marked with red and yellow buoy)
b) 45° 07.1'N - 014° 46.8' E (marked with red and yellow buoy)
In 100 metres radius navigation prohibited.
- 0183 *Till next notice underwater works in 43° 51, 2'N - 015° 12,5' E (islet Sestrica Vela, lighthouse). Wide berth and reduced speed requested.*
- 0185 *August 30th till next notice current-meter stations in vicinity of Crikvenica in:*
a) 45° 10.2'N - 014° 41.2' E (marked with red and yellow buoy)
b) 45° 10.1'N - 014° 41.0' E (marked with red and yellow buoy)
In 100 metres radius navigation prohibited.
- 0187 *Till next notice underwater works in Bregdeti cove in vicinity 44° 05,5'N - 015° 15,1' E
Wide berth and reduced speed requested*
- 0190 *Till next notice underwater works by M/V "BUŠ I SONDER" in 45° 01.4'N - 014° 37.8' E. (Puntarska draga).
Wide berth and reduced speed requested.*
- 0192 *Cove Kablin, light (PS 374.5/E3109) in 44° 08,3'N - 015° 00,8' E, unlit.
Wide berth requested.*
- 0193 *From September 22nd till next notice all vessels are prohibited from berthing in Kraljevica port.
Wide berth requested.*
- 0194 *Till next notice underwater works in 44° 15.2'N - 015° 24.0' E and in 44° 15.4'N - 015° 28.3' E.
Wide berth and reduced speed requested.*
- 0195 *Till next notice underwater works in 44° 04.0'N - 015° 12.4' E and in 44° 04.4'N - 015° 12.9' E.
Wide berth and reduced speed requested.*
- 0200 *Till next notice anchorage prohibited in 43° 51, 2'N - 015° 12,5' E (islet Sestrica Vela, lighthouse, pier).*
- 0201 *Till next notice underwater works by m/v "SVJETIONIK" in vicinity 44° 17,7'N - 014° 44,2' E (Križica, shallow).*
- 0213 *October 12th till next notice current-meter stations in vicinity of Mali Lošinj port:*
a) 44° 32,6'N - 014° 29,4' E (marked with red and yellow buoy)
b) 44° 32,8'N - 014° 29,6' E (marked with red and yellow buoy)
In 100 metres radius navigation prohibited.
- 0214 *Rock Galiola, racon, LL 129 / E 2744 in 44° 43,8'N - 014° 10,8' E, off air.*
- 0215 *October 14th till next notice current-meter stations in vicinity of Cres port:*
a) 44° 57,4'N - 014° 23,6' E (marked with red and yellow buoy)
b) 44° (57,4'N - 014° 23,1' E (marked with red and yellow buoy)
In 100 metres radius navigation prohibited.
- 0216 *October 15th till next notice current-meter stations in vicinity of Rabac port :*
a) 45° 04,0 'N - 014° 10,6' E (marked with red and yellow buoy)
b) 45° 03,9'N - 014° 10,8E (marked with red and yellow buoy)
In 100 metres radius navigation prohibited.
- 0218 *October 19th till next notice current-meter stations in vicinity of Novigrad port :*
a) 45° 19,3'N - 013° 32,0' E (marked with red and yellow buoy)
b) 45° 19,1'N - 013° 31,9' E (marked with red and yellow buoy)
In 100 metres radius navigation prohibited.
- 0220 *October 27th and October 28th from 0930LT to 1200 LT (0730 UTC to 1000 UTC) firing exercises in area bounded by:*
a) 43° 38,0'N - 015° 51,0' E
b) 43° 28,0'N - 015° 57,0' E
c) 43° 27,3'N - 015° 37,0' E
d) 43° 36,0'N - 015° 33,3' E
e) 43° 38,0'N - 015° 51,0' E
*Navigation in area prohibited.
Contact VHF channel 16 before transiting area.*
- 0221 *From October 23rd to October 25th cable laying operation from island Brač (cape Zaglav) to island Šolta (cape Bad).
Wide berth and reduced speed requested.*

VII

NAVAREA III

SECTION A

NAVAREA III radionavigacijski oglasi na snazi od 17. listopada 2006. u 0600 UTC do 24. listopada 2006. u 0600 UTC:

NAVAREA THREE Warnings originated from October 17th 2006 at 0600 UTC to October 24th 2006 at 0600 UTC:

- 516 **BLACK SEA**
Geological survey by R/V "DIORIT" with anchoring and submergence of apparatus from 20 OCT 06 till 27 NOV 06 in area bounded by:
44-57.7N 036-33.3E
44-50.5N 036-37.3E
44-41.2N 036-39.1E
44-36.5N 036-23.2E
44-40.2N 036-03.8E
44-50.2N 036-10.5E
0.5 nm berth requested.
- 517 **BLACK SEA**
Anti-aircraft missile and gunnery exercises in area bounded by:
44-43.80N 032-52.20E
44-34.80N 032-37.40E
44-39.00N 032-11.50E
44-48.40N 032-08.20E
45-00.20N 032-14.20E
44-52.20N 032-41.60E
scheduled as follows:
On 24, 25 OCT 06 from 0530 UTC till 1330 UTC.
On 26 OCT 06 from 0930 UTC till 1400 UTC.
- 518 **BLACK SEA**
Cancel NAVAREA THREE 512/06 and this message.
- 519 **KRITICO SEA**
Missile launching exercises on 23, 24, 25, 26 and 27 OCT 06 from 0430 UTC till sunset, in area bounded by:
35-36N 024-07E
36-18N 024-07E
36-18N 024-47E
35-34N 025-08E
35-31N 024-11E
- 520 **BLACK SEA**
Missile and gunnery exercises on 27 and 28 OCT 06 from 0730 UTC till 1800 UTC in area bounded by:
44-43.8N 032-52.2E
44-34.8N 032-37.4E
44-39.0N 032-11.5E
44-48.4N 032-08.2E
45-00.2N 032-14.2E
44-52.2N 032-41.6E
- 521 **TUNISIA**
Unmanned fishing boat, derelict in vicinity psn 37-30.75N 010-35.79E, adrift.

VII

SECTION B

NAVAREA THREE Warnings in force on October 24th 2006 at 0600 UTC

Series 2006: 422, 423, 443, 472, 474, 475, 478, 485, 487, 491, 492, 493, 494, 498, 500, 510, 513, 516, 517, 519, 520, 521

Summary of drilling rigs updated to NAVAREA THREE 521 / 06 warning

Adriatic Sea - Ionian Sea

Unknown	40° 50'0 N 018° 17'0 E
Bonaccia	43° 36'0 N 014° 21'2 E
Marica	44° 04'3 N 014° 00'6 E
Steward	44° 12'8 N 012° 46'6 E
Morena I	44° 13'6 N 012° 29'0 E
Ida - C	44° 27'7 N 013° 30'3 E
Armida I	44° 28'5 N 012° 27'2 E
Unknown	44° 30'0 N 013° 00'0 E
Ivana A	44° 44'7 N 013° 17'9 E
Ivana B	44° 41'2 N 013° 13'1 E
Ivana C	44° 36'9 N 013° 11'2 E
Ivana E	44° 44'7 N 013° 14'8 E
Ivana D	44° 47'0 N 013° 15'8 E
Ika - A	44° 21'8 N 013° 29'5 E
Ika - B	44° 24,3 N 013° 26,3 E
Ida - B	44° 26'5 N 013° 28'5 E
Ivana K	44° 44',7 N 013° 18',0 E
Ida - A	44° 29',8 N 013° 26',7 E

VIII

OBAVIJESTI Information

1. UREDBA O RAČUNANJU VREMENA U 2006. GODINI

Ljetno računanje vremena u 2006. godini završava 29. listopada 2006. godine u 03h 00 min i 00 s, tako šta se pomicanjem za jedan sat unatrag vrijeme u 03 H 00 min i 00 s računa kao 02 h 00 min i 00 s.

Sat koji se 29. listopada 2006. godine zbog pomicanja za jedan sat unatrag pojavljuje dva puta između 02 h 00 min i 00 s i 03 h 00 min i 00 s, označava se prvi put kao sat 2A, a drugi put kao sat 2B. - Narodne novine, broj 153 od 28. studenoga 2005.

2. Iz tiska je izašla nova publikacija:

NAUTIČKI GODIŠNJAK 2007.

OBRAZAC ZA OBAVIJESTI
Note for information

Molimo pomorce da, koristeći ovaj standardni obrazac, obavijeste Nautički odsjek Hrvatskog hidrografskog instituta o otkrivenim opasnostima za plovidbu, uočenim promjenama na pomoćnim navigacijskim sredstvima i predlože potrebne promjene na kartama i navigacijskim publikacijama.

Mariners are requested to use this standard form to notify the Hydrographic Institute of the Republic of Croatia, Nautical Department, about discovered dangers to navigation, changes observed in aids to navigation, or corrections to charts and publications seen to be necessary.

Mjesto: Datum:
Place: Date:

Ime pošiljatelja (ime broda):
Name of sender (Name of ship):

Adresa ili pozivni znak i zastava broda:
Address or ship's call sign and flag:


Predmet:
Subject:

Prava ili procijenjena pozicija:
True or approx. position:

Karta ili publikacija:
Chart or publication:

Posljednji primljeni Oglas za pomorce:
Latest "Oglas za pomorce" received:

Sadržaj obavijesti:
Details:



POTPIS:
SIGNATURE:

Hrvatski hidrografski institut, Nautički odsjek, Zrinsko-Frankopanska 161, 21000 Split, tel: +385/0/21/361-840, 361-792 kućni 209, fax: +385/0/21/347-208, E-mail: naut@hhi.hr, telex: 26-270 HIRH RH.

Hydrographic Institute of the Republic of Croatia, Nautical Department, Zrinsko-Frankopanska 161, 21000 Split, Croatia, Tel: +385/0/21/361-840, 361-792 ext. 209, Fax: +385/0/21/347-208, E-mail: naut@hhi.hr, Telex: 26-270 HIRH RH.

POPIS POMORSKIH KARATA I NAVIGACIJSKIH PUBLIKACIJA
List of nautical charts and publication

POMORSKE KARTE
Nautical charts

Karta pomorska 100-15
Karta pomorska 100-16
Karta pomorska 100-17
Karta pomorska 100-18
Karta pomorska 100-19
Karta pomorska 100-20
Karta pomorska 100-21
Karta pomorska 100-22
Karta pomorska 100-23
Karta pomorska 100-24
Karta pomorska 100-25
Karta pomorska 100-26
Karta pomorska 100-27
Karta pomorska 100-28
Karta pomorska 100-29
Karta pomorska 100-30
Karta pomorska 300-31
Karta pomorska 300-32
Karta pomorska 300-33
Karta pomorska 300-34
Karta pomorska 300-35
Karta pomorska 300-36
Karta pomorska 300-37
Karta pomorska 10
Karta pomorska 11
Karta pomorska 13
Karta pomorska 14
Karta pomorska 15
Karta pomorska 16
Karta pomorska 17
Karta pomorska 20
Karta pomorska 22
Karta pomorska 37
Karta pomorska 47
Karta pomorska 63
Karta pomorska 83
Karta batimetrijska B 100
Karta pomorska 101
Karta pomorska 102
Karta pomorska 108
Karta pomorska 109
Karta pomorska INT 3410
Karta pomorska INT 3412
Karta pomorska INT 3414
Karta pomorska 151
Karta pomorska 152
Karta pomorska 153
Karta pomorska 154
Karta pomorska 155
Karta pomorska 156
Karta pomorska 157
Karta pomorska 158
Karta pomorska 159
Karta pomorska 160
Karta pomorska 161
Karta pomorska 171
Karta pomorska 172
Karta pomorska 173
Karta pomorska 174
Karta pomorska 175
Karta pomorska 179
Karta pomorska 50-3
Karta pomorska 50-4
Karta pomorska 50-20

POMORSKE KARTE
Nautical charts

Karta pomorska 301
Karta pomorska 302
Karta pomorska 303
Karta pomorska 401
Karta pomorska 402
Karta pomorska 501
Karta pomorska 502
Karta pomorska 512
Karta pomorska 518
Karta pomorska 525
Karta pomorska 532
Karta pomorska 533
Karta pomorska 535
Karta pomorska 536
Karta pomorska 600-64
Komplet malih karata - I dio
Komplet malih karata - II dio

PUBLIKACIJE
Publications

Peljar Jonskog mora i Malteških otoka
Popis svjetala (PS) i signala za maglu - Jadransko more - Jonsko more - Malteški otoci, 2005.
Znaci i kratice na hrvatskim pomorskim kartama 2002.
Katalog pomorskih karata i navigacijskih publikacija, 2006.
Peljar I - Jadransko more - istočna obala, 1999.
Peljar za male brodove, prvi dio, Piranski zaljev - Virsko more 2002.
Peljar za male brodove, drugi dio, Sedmovrača - Rt Oštra 2003.
Portolano per piccole imbarcazioni I. parte
Portolano per piccole imbarcazioni II. parte
Adriatic sea pilot volume I.
Adriatic sea pilot volume II.
Adrianautikführer für kleine Schiffe I. Teil
Adrianautikführer für kleine Schiffe II. Teil
Hidrografski godišnjak
Nautičke tablice, 1999.
Pomorske oznake, IALA sustav (novo izdanje)
Radio-navigacijska služba (izvan službene upotrebe)
Tablice morskih mijena, Jadransko more - istočna obala 2006.
Klimatološki atlas Jadranskog mora
Terestrička i elektronska navigacija, 1986.
Oglas za pomorce
"Andrija Mohorovičić" - izvještaj i rezultati oceanografskih istraživanja Jadranskog mora
Identifikator zvijezda (izdanje 1991)
Brodski dnevnik
Dnevnik stroja
Radioslužba 2006.
Nautički godišnjak 2006.
Priručnik za obuku radiooperatera s ograničenom ovlasti - morsko područje plovidbe A1 - ROC, 1999.
"Živi arhipelag u Hrvatskoj" - sjeverni, srednji i južni dio (hrvatski, engleski, njemački, talijanski)
Nautički priručnik s planovima luka: ZADARSKI ARHIPELAG, 2005 (hrvatski, francuski, engleski, njemački, talijanski)
101 INFO - Istočna obala Jadrana, informativna karta za nautičare, 2005.

PRODAJA KARATA I NAVIGACIJSKIH PUBLIKACIJA
Sales of charts and nautical publications

1. **PENUL**, d.o.o, Kopilica 5, 21000 - SPLIT, tel: 021/490-709
Mreža prodavaonica Marina Stores
 - Prodavaonica Split, Kopilica 5, 21000 Split, tel. 021/490-709, fax: 021/339-060
 - Prodavaonica Split, Obala Lazareta 1, 21000 Split, tel./fax.: 021/344-371
 - Prodavaonica Zagreb, Prislavlje 14, 10000 Zagreb, tel./fax: 01/6196-480
 - Prodavaonica Rijeka, M. Barača 3, 51000 Rijeka, tel./fax: 051/343-173
 - Prodavaonica Zadar, Jurja Bijankinija 8, 23000 Zadar, tel./fax: 023/251-051
 - Prodavaonica Zadar, Jurja Bijankinija 9, 23000 Zadar, tel./fax: 023/254-458
 - Prodavaonica Šibenik, Obala dr. Franje Tuđmana 2, 22000 Šibenik, tel./fax: 022/212-286
 - Prodavaonica Dubrovnik, Na Skali 4, 20236 Mokošica - Dubrovnik, tel./fax: 020/454-073
2. **NAVAL ADRIA**, d.o.o, Budicinova 7, 51000 Rijeka, tel./fax: 051/267-635
 - Prodavaonica **Nautika**, 51222 Bakar, tel./fax: 051/761-730, e-mail: naval-adria@ri.htnet.hr
3. **INVENTING**, d.o.o, A. Pomoraca 7/V, 10000 Zagreb, tel./fax: 01/6523-921, e-mail: inventing@zg-t-com.hr
4. **NAVIGATORE**, t.o, Riva Amfora 7, Červar-Porat, 52440 Poreč, tel./fax: 052/436-663
5. **MARINERA**, t.o, Obala kralja Petra Krešimira IV br. 11, 23210 Biograd na moru, tel./fax: 023/384-882
6. **TRINAESTICA - 13**, t.o, Ulica kneza Domagoja 3, 23210 Biograd na moru, tel: 023/383-219
7. **GEOSUSTAVI**, d.o.o. Gajeva 16, 21000 Split, tel./fax: 021/484-556, mob. 091/5378-294, e-mail: info@geosustavi.hr
8. **RAMINA POMORSTVO**, d.o.o, Uvala Baluni 7, 21000 Split, tel./fax: 021/398-233, e-mail: ramina-pomorstvo@st.htnet.hr
9. **BARBA**, proizv. trg. obrt, Milinkovo b.b, 21213 Kaštel Gomilica, tel./fax: 021/222-727
 - Prodavaonica Trogir, Alojzija Štepinca 10, 21220 Trogir, tel./fax: 021/882-559
 - Prodavaonica Omiš, Kneza Mislava b.b, 21310 Omiš, tel: 021/861-666
10. **CV SISTEMI**, d.o.o, Padovčeva 3, 10000 Zagreb, tel: 01/2395-774, 01/2395-776, fax.: 01/2395-776, e-mail: cv-sistemi@zg-t-com.hr
11. **DOMINOVIĆ**, d.o.o, Trnjanska cesta 54a, 10000 Zagreb, tel: 01/6115-949, 01/6155-295, fax: 01/6114-240, e-mail: dominovic@zg-t-com.hr
12. **FERARA-TOURS**, Varoš 31, 22212 Tribunj
13. **SKIPPER**, d.o.o, Hangar II, Marina Portorož, 6320 Portorož, Slovenija, tel: +386-5-6777010, +386-5-6777011, fax: +386-5-6777013.

Publikacije Hrvatskog hidrografskog instituta prodaju isključivo ovlašteni distributeri.
Charts and publications are sold by authorized sales agents only.