

ISSN 0030-0713

**SVEZAK 5**

# OGLAS ZA POMORCE

**NOTICE TO MARINERS**

**HRVATSKI HIDROGRAFSKI INSTITUT  
SPLIT - HRVATSKA**

**Svibanj / May 2005.**

**Oglasi / Notices: 1 - 12**

"OGLAS ZA POMORCE" mjesečno je izdanje. Donosi obavijesti za ažuriranje pomorskih karata i navigacijskih publikacija Hrvatskog hidrografskog instituta za Jadransko more, Jonsko more i Malteške otoke.

"OGLAS ZA POMORCE" is a monthly edition. Contains information for keeping up-to-date Croatian charts and nautical publications for Adriatic Sea, Ionian Sea and Maltese Islands.

## SADRŽAJ - CONTENTS

- I.** UVODNA OBJAŠNENJA, PREGLED ISPRAVAKA  
*Explanatory Notes, Index of Corrections*
- II.** ISPRAVCI KARATA  
*Corrections to Charts*
- III.** ISPRAVCI PELJARA  
*Corrections to Sailing Directions*
- IV.** ISPRAVCI POPISA SVJETALA  
*Corrections to List of Lights*
- V.** ISPRAVCI RADIOSLUŽBE  
*Corrections to Radio Service*
- VI.** ISPRAVCI KATALOGA  
*Corrections to Catalogue*
- VII.** NAVIGACIJSKI RADIOOGLASI  
*Reprints of Radio Navigational Warnings*
- VIII.** OBAVIJESTI  
*Information*

O svim promjenama važnima za sigurnost plovidbe molimo obavijestiti: HRVATSKI HIDROGRAFSKI INSTITUT, Nautički odsjek, Zrinsko-Frankopanska 161, 21000 Split Tel.: +385/0/21/361-840, 361-792, kućni 209, Fax: 021/347-208, E-mail: [naut@hhi.hr](mailto:naut@hhi.hr), [www.hhi.hr](http://www.hhi.hr) / Tiskani formular je sastavni dio Oglasa.

*For all changes important for the safety of navigation please notify: HYDROGRAPHIC INSTITUTE OF THE REPUBLIC OF CROATIA Nautical Department, Zrinsko-Frankopanska 161, 21000 Split, Croatia, Tel.: +385/0/21/361-840, 361-792 ext. 209, Fax: 021/347-208, E-mail: [naut@hhi.hr](mailto:naut@hhi.hr), [www.hhi.hr](http://www.hhi.hr)*

*The form, which is convenient for sending a report, is given at the end of this issue.*

Godišnja pretplata / Annual Subscription: 200.00 kn

RAVNATELJ  
dr. sc. Zvonko Gržetić

**I**  
**Uvodna objašnjenja**  
*Explanatory Notes*

**RADIOOGLASE** za istočni dio Jadrana svakodnevno odašiljaju hrvatske obalne radiopostaje.

**RADIO NAVIGATIONAL WARNINGS** for east Adriatic coast are broadcasted daily by Croatian coastal radio stations.

**DUBINE I VISINE** određene su u metrima. Dubine se odnose na srednju razinu nižih niskih voda živih morskih mijena, a visine na srednju morsku razinu.

**DEPTHS** are in meters and are reduced to Chart Datum which is Mean Lower Low Water Springs.

**HEIGHTS** are above Mean Sea Level.

**SEKTORI VIDLJIVOSTI** svjetala i pokriveni smjerovi imaju vrijednost more-kopno (otok), ako nije drugačije naglašeno. Daljina vidljivosti svjetala izražena je u nautičkim miljama za visinu motriteljeva oka (5m).

**SECTORS OF LIGHTS.** The limits of sectors and areas of visibility, and the alignment of direction lights and leading lights are given as seen from seaward. Range in nautical miles is given for the height of eye of the observer - 5 metres.

Svi oglasi za ispravak karata iz prethodne godine objavljuju se u OZP za siječanj tekuće godine.

All Notices for correction to charts of previous year are printed in January issue of the current year.

---

<b>OZP</b> .....	Oglas za pomorce	- Notices to Mariners
<b>PS</b> .....	Popis svjetala i signala za maglu	- List of Lights
<b>RS</b> .....	Radioslužba za pomorce	- Radio Service
<b>RO</b> .....	radiooglasi	- Radio warnings
<b>M</b> .....	nautička milja	- Nautical mile
<b>AN</b> .....		- Avvisi ai Naviganti
<b>ANM</b> .....		- Admiralty Notices to Mariners
<b>L/L</b> .....		- Admiralty List of Lights
<b>(P)</b> .....	prethodni oglasi	- Preliminary Notices
<b>(T)</b> .....	privremeni oglasi	- Temporary Notices
<b>HHI</b> .....	Hrvatski hidrografski institut	- Hydrographic Institute of the Republic of Croatia
<b>MK</b> .....	male karte	

---


**I**  
**Pregled ispravaka**  
*Index of corrections*

<b>Karte</b> <i>Charts</i>	<b>Oglas broj</b> <i>Notices No.</i>	<b>Publikacije</b> <i>Publications</i>	<b>Oglas broj</b> <i>Notice No.</i>
- 300-31 .....	1, 2	Peljar I .....	5, 6
- INT 3410 .....	1, 2	Peljar za male brodove: I dio .	7, 8
- 152 .....	1, 2	Popis svjetala .....	9, 10, 11
- 100-17 .....	2	Radioslužba za pomorce . . . .	Nema ispravaka
- 100-18 .....	1	Ispravci Kataloga .....	12
- 100-19 .....	2		
- 100-26 .....	3		
- 100-27 .....	4		
- 100-28 .....	4		
- 50-20 .....	4		
- MK-8 .....	1		
- MK-11 .....	2		
- MK-18 .....	3		
- MK-26 .....	4		

**II**  
**ISPRAVCI KARATA**  
*Corrections to Charts*

**JADRANSKO MORE - ADRIATIC SEA**  
**HRVATSKA - CROATIA**

**1 - 5/05 Gornja Trata, otok Vele Srakane: lučko svjetlo, karakteristika**


Ucrtati  na 44°34,5'N - 14°19,5'E i upisati karakteristiku: B Bl (2) 5s 6m 4M

- za kartu 152 pozicija svjetla je 44°34,7'N - 14°19,4'E

- za kartu 300-31 dio karakteristike: B Bl

- za kartu INT 3410 dio karakteristike: Fl(2)W

**Gornja Trata, Vele Srakane island: port light, characteristic**

Insert  in 44°34,5'N - 14°19,5'E and characteristic: B Bl (2) 5s 6m 4M


- for chart 152 in 44°34,7'N - 14°19,4'E

- for chart 300-31 abridged light description: B Bl

- for chart INT 3410 abridged light description: Fl(2)W

Karte (posljednji ispravak) - Charts (Last correction): 300-31 (22-11/04); INT 3410 (22-11/04); 152 (11-11/03); 100-18 (3-10/04); MK-8 (2-8/03)

**2 - 5/05 Uvala Kosirača, otok Ist: lučko svjetlo, karakteristika**

1. Ucrtati  na 44°16,8'N - 14°45,7'E i upisati karakteristiku: B Bl (2) 5s 7m 4M


- za kartu 154 pozicija svjetla je 44°16,8'N - 14°45,5'E

- za kartu 300-31 dio karakteristike: B Bl

- za kartu INT 3410 dio karakteristike: Fl(2)W

2. Od pozicije svjetla pod 1. ucrtati u smjeru 157° do obalne crte gat ( simbol IF 14)

**Uvala Kosirača, Ist island: port light, characteristic**

1. Insert  in 44°16,8'N - 14°45,7'E and characteristic: B Bl (2) 5s 7m 4M

- for chart 152 in 44°16,8'N - 14°45,5'E


- for chart 300-31 abridged light description: B Bl

- for chart INT 3410 abridged light description: Fl(2)W

2. From position ad 1. insert symbol IF 14 (pier) to coastline in direction 157°

Karte (posljednji ispravak) - Charts (Last correction): 300-31 ( 1-5/05 ); INT 3410 (1-5/05); 152 (1-5/05); 100-17 (2-8/03); 100-19 (1-2/05); MK-11 (1-2/05)

**3 - 5/05 Strožanac, Splitski kanal: lučko svjetlo, karakteristika**

1. Ucrtati  na 43°29'58"N - 16°32'17"E i upisati karakteristiku: ZC Bl 3s 6m 4M


- za kartu 153 na 43°29'58"N - 16°32'06"E

2. Na poziciju svjetla pod 1. ucrtati crtkano smjerove 356° i 063°, duljine 1.3 M.

- smjerove 356° i 063° međusobno spojiti u smjeru kretanja kazaljke na satu lukom polumjera 0,6 M i na luku upisati: zeleno

- smjerove 063° i 356° međusobno spojiti u smjeru kretanja kazaljke na satu lukom polumjera 0,6 M i na luku upisati: crveno

**Strožanac, Splitski kanal: port light, characteristic**

1. Insert  in 43°29'58"N - 16°32'17"E and characteristic: ZC Bl 3s 6m 4M

- for chart 153 na 43°29'58"N - 16°32'06"E

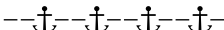
2. To light position ad. 1. plot sector limits 356° and 063°, line length 1.3 M.

- connect limits 356° and 063° with arch semidiameter 0.6 M and insert: green

- connect limits 063° and 356° with arch semidiameter 0.6 M and insert: red

Karte (posljednji ispravak) - Charts (Last correction): 100-26 (4-12/04); MK-18 (4-12/04).

**4 - 5/05 Dubrovnik, Lokrumski prolaz: sidrište za putničke brodove**

1. Prekrižiti granice sidrišta  spojnicom pozicija:

a) 42°38.25'N - 18°07.60'E

b) 42°37.71'N - 18°08.32'E

c) 42°37.50'N - 18°08.00'E

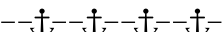
d) 42°38.05'N - 18°07.50'E

a) 42°38.25'N - 18°07.60'E

2. Na približno 42 37.9'N - 18 07.8'E upisati: VIDI PLAN 83

## II

### *Dubrovnik, Lokrumski prolaz: anchorage for cruising ships*

1. Delete  joining:

a) 42°38.25'N - 18°07.60'E

b) 42°37.71'N - 18°08.32'E

c) 42°37.50'N - 18°08.00'E

d) 42°38.05'N - 18°07.50'E

a) 42°38.25'N - 18°07.60'E

2. In vicinity 42 37.9'N - 18 07.8' E insert: VIDI PLAN 83

Karte (posljednji ispravak) - Charts (Last correction): 100-27 (8-10/04); 100-28 (5-2/03); 50-20 (6-9/02) MK-26 (11-11/02).

## III

### ISPRAVCI PELJARA

#### *Corrections to Sailing Directions*

### PELJAR I - JADRANSKO MORE - ISTOČNA OBALA

*Izdanje - Edition 1999*

---

**5 - 5/05 Vele Srakane, otočić: svjetlo**

Redak 02, promijeniti:

Stoji: ...na obali otočića Vele Srakane je gat dugačak 30m...

Treba: ... na obali otočića Vele Srakane je gat dugačak 30m sa svjetlom - bijela kula...

Str. 68

---

**6 - 5/05 Uvala Kosirača: novi trajektni pristan, svjetlo**

Redak 08, promijeniti:

Stoji: ...ORIJENTACIJA: Kapela na brdu Straža i kuće u mjestu Ist koje se vide preko udoline.

Treba: ...ORIJENTACIJA: Kapela na brdu Straža, kuće u mjestu Ist koje se vide preko udoline i novi trajektni pristan sa svjetlom - bijela kula sa stupom i galerijom.

Str. 151

---

### PELJAR ZA MALE BRODOVE - I dio: PIRANSKI ZALJEV - VIRSKO MORE

*(Adriatic Sea Pilot - Volume I)*

*Izdanje - Edition 2003*

---

**7 - 5/05 GORNJA TRATA, uvala: novo svjetlo**

Tekst pod *ORIJENTACIJA*, promijeniti:

*ORIJENTACIJA*: Nekoliko kuća, crkvice iznad lučice i svjetlo na glavi lukobrana - bijela kula.

str. 130

---

**8 - 5/05 KOSIRAČA, uvala: novo svjetlo**

Tekst pod *ORIJENTACIJA*, promijeniti:

*ORIJENTACIJA*: Kapela na brdu Straža (175 m), tri kabelaške kućice južno od rta Kok, kuće u dnu uvala i svjetlo na glavi lukobrana - bijela kula sa stupom i galerijom.

str. 254

**IV**  
**ISPRAVCI POPISA SVJETALA**  
*Corrections to List of Lights*

**POPIS SVJETALA I SIGNALA ZA MAGLU**  
**Izdanje - Edition 2001**

---

<b>9 - 5/05</b>							
164,5	- Vele Srakane, glava pristana	44 34.5 14 19.5	B B1 (2)5s	6	4	Bijela kula, 4m	(0,5+1;0,5+3)s
<b>10 - 5/05</b>							
353,5	- Uvala Kosirača, glava trajektnog pristana	44 16.8 14 45.7	B B1 (2)5s	7	4	Bijela kula sa stupom i galerijom, 6m	(0,5+1;0,5+3)s
<b>11 - 5/05</b>							
570,1	- Strožanac, glava lukobrana	43 30.0 16 32.3	ZC B1 3s 6m 4M	7	4	Zelena kula, 4m	(0,5+2,5)s <b>Vid Z356-063(067), C063-356(293)</b>

---

**V**  
**ISPRAVCI RADIOSLUŽBE**  
*Corrections to Radio Service*

**RADIOSLUŽBA ZA POMORCE**  
**Izdanje - Edition 2003**

Nema ispravaka - Nil

**VI**  
**ISPRAVCI KATALOGA**  
*Corrections to Catalogue*

**KATALOG POMORSKIH KARATA I NAVIGACIJSKIH PUBLIKACIJA**  
**Izdanje - Edition 2001**

**12- 5/05** Popis svjetala i signala za maglu Jadransko more - Jonsko more - Malteški otoci: novo izdanje  
Pod NAVIGACIJSKE PUBLIKACIJE, za Popis svjetala i signala za maglu Jadransko more - Jonsko more - Malteški otoci, u stupcu Novo izdanje upisati: **2005**  
Katalog pomorskih karata i navigacijskih publikacija, str. 37

## VII

### NAVIGACIJSKI RADIOOGLASI RADIO NAVIGATIONAL WARNINGS

RADIOOGLASI na snazi 25. svibnja 2005.

#### 2005. godina

- 0026 Do daljnega postavljanje podvodnog cjevovoda u području Lokrumskog prolaza.  
Zabranjuje se plovidba u polumjeru 200 metara od broda koji vrši radove.
- 0053 Do daljnega zabranjuje se plovidba noću južnim ulazom u Šibenski kanal između otoka Zlarin i otočića Dvanjka, osim brodova s ukranim peljarom, uz posebnu suglasnost Lučke kapetanije Šibenik.  
Danju ploviti oprezno.
- 0055 Do daljnega strujomjerna stanica postavljena na 43° 54,3'N - 015° 30,4'E (Pakoštane).  
Ploviti oprezno i smanjenom brzinom.
- 0061 Do daljnega strujomjerna stanica postavljena na 44° 20,8'N - 015° 06,6'E (Povljana).  
Ploviti oprezno i smanjenom brzinom.
- 0068 Do daljnega podmorske radovi na približno 43°07,6' N - 017°11,9' E  
Zabranjena plovidba u polumjeru 200 metara .
- 0070 Otok Pag, luka Novalja na 44° 33,0'N - 14° 53,0'E, zabranjeno pristajanje u luci za sva plovila.
- 0077 Do daljnega radovi na približno 43° 32,4'N - 015° 58,8'E (Krušica, luka Rogoznica).  
Zabranjeno pristajanje svim plovilima.
- 0081 Od 22. do 28. svibnja od 1100 do 1800 sati ( 0900 UTC do 1600 UTC ) regata u području unutar spojnica pozicija :  
a) 43° 30.0'N - 016° 24.0'E  
b) 43° 30.0'N - 016° 27.0'E  
c) 43° 29.0'N - 016° 24.0'E  
d) 43° 29.0'N - 016° 27.0'E  
Ploviti oprezno. Kontakt VHF kanal 16 prije navedenog područja.
- 0082 M/b "BUŠ I SONDER" obavlja radove na približno 44° 20,6'N - 015° 06,7'E (Povljana).  
Ploviti oprezno i smanjenom brzinom.
- 0083 Luka Hvar, svjetlo PS 617/E 3408 na 43° 10,2'N - 016° 26,8' E, pogašeno.

#### RADIO NAVIGATIONAL WARNINGS in force on May 25th 2005

#### Year 2005

- 0026 *Till next notice submarine pipeline laying in area of Lokrumski prolaz.  
Navigation in radius 200 metres from pipeline laying ship prohibited.*
- 0053 *Till next notice navigation by night in south entrance of Šibenski kanal beetwen island Zlarin and islet Dvanjka prohibited, except ships with pilot on board, with special permission of the Harbour master office Šibenik. Daily navigation wide berth requested.*
- 0055 *Untill next notice current meter station established in 43° 54,3'N - 015° 30,4'E (Pakoštane). Wide berth and reduced speed requested.*
- 0061 *Untill next notice current meter station established in 44° 20,8'N - 015° 06,6'E (Povljana). Wide berth and reduced speed requested.*
- 0068 *Untill next notice underwater works in vicinity 43°07,6' N - 017°11,9' E.  
Navigation in 200 metres radius prohibited*
- 0070 *Island Pag, Novalja port in 44° 33,0'N - 14° 53,0'E berthing in port prohibited for all ships.*
- 0077 *Till next notice works in vicinity 43° 32,4'N - 015° 58,8'E (Krušica, Rogoznica, port).  
Berthing for all ships prohibited.*
- 0081 *May 22 to 28 from 1100 LT to 1800 LT (0930 UTC to 1600 UTC) regatta in area bounded by:  
a) 43° 30.0'N - 016° 24.0'E  
b) 43° 30.0'N - 016° 27.0'E  
c) 43° 29.0'N - 016° 24.0'E  
d) 43° 29.0'N - 016° 27.0'E  
Wide berth requested. Contact VHF chanel 16 before transiting area.*
- 0082 *Untill next notice works by m/v "BUŠ I SONDER" in vicinity 44° 20,6'N - 015° 06,7'E (Povljana). Wide berth and reduced speed requested.*
- 0083 *Port Hvar, light LL 617/E 3408 in 43° 10,2'N - 016° 26,8' E, unlit.*

## VII

### NAVAREA III

NAVAREA III radionavigacijski oglasi na snazi 25. svibnja 2005. (Jadransko i Jonsko more)  
NAVAREA III navigational warnings in force on May 25th 2005 (for Adriatic Sea and Ionian Sea)

- 229 MALTA  
293 TUNISIA  
Cancel NAVAREA THREE 288/05 and this message (Sufficiently promulgated).
- 294 BLACK SEA  
Cancel NAVAREA THREE 245/05 and this message (Sufficiently promulgated).
- 295 ROMANIA  
Cancel NAVAREA THREE 200/05 and this message (Sufficiently promulgated).
- 296 ISRAEL  
Cancel NAVAREA THREE 188/05 and this message (Sufficiently promulgated).
- 297 ALGERIA  
Cancel NAVAREA THREE 228/05 and this message (Sufficiently promulgated).
- 298 EGYPT  
Cancel NAVAREA THREE 230/05 and this message (Sufficiently promulgated).
- 300 GPS SATELLITE SYSTEM  
1.- PRN 27 unusable till further notice.  
2.- Cancel NAVAREA THREE 290/05.
- 299 GPS SATELLITE SYSTEM  
PRN 24 unusable.
- 301 GPS SATELLITE SYSTEM  
Cancel NAVAREA THREE 299/05 and this message.
- 302 ALGERIA  
Navigation, fishing, anchorage and other maritime activities are strictly prohibited due naval exercises from 230800 UTC till 241600 UTC MAY 05 in area bounded by  
36-41.0N 002-11.5E  
36-48.5N 002-11.5E  
36-48.5N 002-22.5E  
36-41.0N 002-22.5E
- 303 MALTA  
Firing exercises on 23 and 27 MAY 05 (alternative 25 and 26 MAY 05) from 0600 UTC till 1400 UTC in area bounded by  
35-56.0N 014-29.0E  
36-01.8N 014-41.2E  
36-06.4N 014-23.3E
- 304 TUNISIA E. COAST  
Trawler, adrift, in vicinity psn 34-39N 011-54E at 201800 UTC MAY 05.
- 305 NORTH ATLANTIC  
On 01 JUL 05 will go into effect the new western european mandatory tanker ship reporting system (WETREP) covering the western european sensitive sea area (WEPSSA) including the western coast of United Kingdom, Ireland, Belgium, France, Spain and Portugal, from Shetland islands in the north till the Guadiana river mouth in the south.
- 306 NORTH ATLANTIC  
1.- On 01 JUL 05 will go into effect the new traffic separation schemes (TSS) of San Vicente cape and Roca cape in western Portugal coast.  
2.- On 01 JUL 05 will be without effect the traffic separation scheme of Berlengas islands in western Portugal coast.



## VII

### SECTION B

#### *NAVAREA THREE Warnings in force on May 24th 2005 at 0600 UTC*

*Series 2005: 248, 252, 253, 258, 264, 268, 269, 270, 272, 273, 274, 279, 284, 285, 286, 289, 292, 302, 303, 304, 305, 306.*

*Summary of Drilling Rigs updated up to NAVAREA III 307 / 05 warning*

#### *Adriatic Sea - Ionian Sea*

Unknown	40° 50'0 N., 018° 17'0 E
Bonaccia	43° 36'0 N., 014° 21'2 E
Panon	44° 04'1 N., 014° 00'4 E
Marica	44° 04'3 N., 014° 00'6 E
R. W. Monwel	44° 12'7 N., 012° 42'3 E
Steward	44° 12'8 N., 012° 46'6 E
Morena I	44° 13'6 N., 012° 29'0 E
Ida - C	44° 27'7 N., 013° 30'3 E
Armida I	44° 28'5 N., 012° 27'2 E
Unknown	44° 30'0 N., 013° 00'0 E
R. T. Mayer	44° 32'8 N., 012° 29'7 E
Ivana A	44° 44'7 N., 013° 17'9 E
Ivana B	44° 41'2 N., 013° 13'1 E
Ivana E	44° 44'7 N., 013° 14'8 E
Ivana D	44° 47'0 N., 013° 15'8 E
Noble Carl Norberg	44° 57'3 N., 013° 08'2 E
Ika - A	44° 21'8 N., 013° 29'5 E
Ika - B	44° 24'3 N., 013° 26'3 E
<b>Ida - B</b>	<b>44° 26'5 N., 013° 28'5 E.</b>

## VIII

### OBAVIJESTI

#### *Information*

1. PRAVILNIK O UVJETIMA KOJE MORA ZADOVOLJAVATI PLOVNI OBJEKT, TE FIZIČKA I PRAVNA OSOBA KOJA OBAVLJA DJELATNOST IZNAJMLJIVANJA PLOVILA - Narodne novine broj 41 od 30. ožujka 2005.
2. PRAVILNIK O UVJETIMA I NAČINU OBAVLJANJA PRIJEVOZA U POMORSKOM PROMETU, UKRCAVANJA I ISKRCAVANJA OPASNIH TVARI, RASUTOG I OSTALOG TERETA U LUKAMA, TE NAČINU SPRJEČAVANJA ŠIRENJA ISTEKLIH ULJA U LUKAMA - Narodne novine broj 51 od 20. travnja 2005.
3. UREDBA O UTVRĐIVANJU VISINE GODIŠNJEGA PAUŠALNOG IZNOSA BORAVIŠNE PRISTOJBE ZA KORISNIKE STALNOG VEZA U LUCI NAUČIČKOG TURIZMA ZA 2006. GODINU - Narodne novine broj 52 od 22. travnja 2005.



**OBRAZAC ZA OBAVIJESTI**  
**Note for information**

**Molimo pomorce da, koristeći ovaj standardni obrazac, obavijeste Nautički odsjek Hrvatskog hidrografskog instituta o otkrivenim opasnostima za plovidbu, uočenim promjenama na pomoćnim navigacijskim sredstvima i predlože potrebne promjene na kartama i navigacijskim publikacijama.**

***Mariners are requested to use this standard form to notify the Hydrographic Institute of the Republic of Croatia, Nautical Department, about discovered dangers to navigation, changes observed in aids to navigation, or corrections to charts and publications seen to be necessary.***

Mjesto: Datum:  
Place: ..... Date: .....

Ime pošiljatelja (ime broda):  
Name of sender (Name of ship): .....

Adresa ili pozivni znak i zastava broda:  
Address or ship's call sign and flag: .....


Predmet:  
Subject: .....

Prava ili procijenjena pozicija:  
True or approx. position: .....

Karta ili publikacija:  
Chart or publication: .....

Posljednji primljeni Oglas za pomorce:  
Latest "Oglas za pomorce" received: .....

Sadržaj obavijesti:  
Details:



POTPIS:  
SIGNATURE: .....

Hrvatski hidrografski institut, Nautički odsjek, Zrinsko-Frankopanska 161, 21000 Split, tel: +385/0/21/361-840, 361-792 kućni 209, fax: +385/0/21/347-208, E-mail: naut@hhi.hr, telex: 26-270 HIRH RH.

*Hydrographic Institute of the Republic of Croatia, Nautical Department, Zrinsko-Frankopanska 161, 21000 Split, Croatia, Tel: +385/0/21/361-840, 361-792 ext. 209, Fax: +385/0/21/347-208, E-mail: naut@hhi.hr, Telex: 26-270 HIRH RH.*

**POPIS POMORSKIH KARATA I NAVIGACIJSKIH PUBLIKACIJA**  
*List of nautical charts and publication*

**POMORSKE KARTE**

*Nautical charts*

Karta pomorska 100-15  
Karta pomorska 100-16  
Karta pomorska 100-17  
Karta pomorska 100-18  
Karta pomorska 100-19  
Karta pomorska 100-20  
Karta pomorska 100-21  
Karta pomorska 100-22  
Karta pomorska 100-23  
Karta pomorska 100-24  
Karta pomorska 100-25  
Karta pomorska 100-26  
Karta pomorska 100-27  
Karta pomorska 100-28  
Karta pomorska 100-29  
Karta pomorska 100-30  
Karta pomorska 300-31  
Karta pomorska 300-32  
Karta pomorska 300-33  
Karta pomorska 300-34  
Karta pomorska 300-35  
Karta pomorska 300-36  
Karta pomorska 300-37  
Karta pomorska 10  
Karta pomorska 11  
Karta pomorska 13  
Karta pomorska 14  
Karta pomorska 15  
Karta pomorska 16  
Karta pomorska 17  
Karta pomorska 20  
Karta pomorska 22  
Karta pomorska 37  
Karta pomorska 47  
Karta pomorska 63  
Karta pomorska 83  
Karta batimetrijska B 100  
Karta pomorska 101  
Karta pomorska 102  
Karta pomorska 108  
Karta pomorska 109  
Karta pomorska INT 3410  
Karta pomorska INT 3412  
Karta pomorska INT 3414  
Karta pomorska 151  
Karta pomorska 152  
Karta pomorska 153  
Karta pomorska 154  
Karta pomorska 155  
Karta pomorska 156  
Karta pomorska 157  
Karta pomorska 158  
Karta pomorska 159  
Karta pomorska 160  
Karta pomorska 161  
Karta pomorska 171  
Karta pomorska 172  
Karta pomorska 173  
Karta pomorska 174  
Karta pomorska 175  
Karta pomorska 179  
Karta pomorska 50-3  
Karta pomorska 50-4  
Karta pomorska 50-20

**POMORSKE KARTE**

*Nautical charts*

Karta pomorska 301  
Karta pomorska 302  
Karta pomorska 303  
Karta pomorska 501  
Karta pomorska 502  
Karta pomorska 512  
Karta pomorska 518  
Karta pomorska 525  
Karta pomorska 532  
Karta pomorska 533  
Karta pomorska 535  
Karta pomorska 536  
Karta pomorska 600-61  
Karta pomorska 600-62  
Karta pomorska 600-63  
Karta pomorska 600-64  
Komplet malih karata - I dio  
Komplet malih karata - II dio

**PUBLIKACIJE**

*Publications*

Peljar Jonskog mora i Malteških otoka  
Popis svjetala (PS) i signala za maglu - Jadransko more - Jonsko more - Malteški otoci, 2005.  
Znaci i kratice na hrvatskim pomorskim kartama 2002.  
Katalog pomorskih karata i navigacijskih publikacija, 2001.  
Peljar I - Jadransko more - istočna obala, 1999.  
Peljar za male brodove, prvi dio, Piranski zaljev - Virsko more 2002.  
Peljar za male brodove, drugi dio, Sedmovrače - Rt Oštra 2003.  
Portolano per piccole imbarcazioni I. parte  
Portolano per piccole imbarcazioni II. parte  
Adriatic sea pilot volume I.  
Adriatic sea pilot volume II.  
Adrianautikführer für kleine Schiffe I. Teil  
Adrianautikführer für kleine Schiffe II. Teil  
Hidrografski godišnjak  
Nautičke tablice, 1999.  
Pomorske oznake, IALA sustav (novo izdanje)  
Radio-navigacijska služba (izvan službene upotrebe)  
Tablice morskih mijena, Jadransko more - istočna obala 2005.  
Klimatološki atlas Jadranskog mora  
Terestrička i elektronska navigacija, 1986.  
Oglas za pomorce  
"Andrija Mohorovičić" - izvještaj i rezultati oceanografskih istraživanja Jadranskog mora  
Identifikator zvijezda (izdanje 1990)  
Brodski dnevnik  
Dnevnik stroja  
Radioslužba 2003.  
Nautički godišnjak 2005.  
Priručnik za obuku radiooperatera s ograničenom ovlasti - morsko područje plovidbe A1 - ROC, 1999.  
"Živi arhipelag u Hrvatskoj" - sjeverni, srednji i južni dio

**PRODAJA KARATA I NAVIGACIJSKIH PUBLIKACIJA**  
*Sales of charts and nautical publications*

1. **PENUL**, d.o.o, Kopilica 5, 21000 - SPLIT, tel: +385 (0)21 490-709
  - Prodavaonica Split, Obala Lazareta 1, 21000 - SPLIT, tel.: +385 (0)21 591-503, fax: +385 (0)21 585-782
  - Prodavaonica Zagreb, Mega Nautic Shop, Prisavlje 14, 10000 - ZAGREB, tel/fax: +385 (0)1 6196-480, 6196-481
  - Prodavaonica Pula, Splitska 3, 52000 - PULA, tel.: +385 (0)52 591-321
  - Prodavaonica Rijeka, Senjsko pristanište 3, 51000 - RIJEKA, tel/fax: +385 (0)51 213-590
  - Prodavaonica Zadar, Jurja Bijankinija 8, 23000 - ZADAR, tel/fax: +385 (0)23 251-051
  - Prodavaonica Šibenik, Obala oslobođenja br. 2, 22000 - ŠIBENIK, tel.: +385 (0)22 212-268
  - Prodavaonica Dubrovnik, ACI marina Mihi Pracat, Mokošica, 20000 - DUBROVNIK, tel.: +385 (0)20 454-073
  - Prodavaonica Korčula, Vinka Paletina br. 176, 20260 - KORČULA, tel/fax: +385 (0)20 711-179
  - Prodavaonica Ploče, Trg kralja Tomislava 9, 20340 - PLOČE, tel.: +385 (0)20 679-271
2. **NAVAL-ADRIA**, d.o.o, Budicinova br. 7, 51000 - RIJEKA, tel/fax: +385 (0)51 267-635
  - Prodavaonica **NAUTIKA**, 51222 BAKAR tel/fax: +385 (0)51 761-730, e-mail: [naval-adria@ri.htnet.hr](mailto:naval-adria@ri.htnet.hr)
3. **INVENTING**, d.o.o, A. Pomoraca 7/V, 10000 - ZAGREB, tel/fax: +385 (0)1 6523-921, e-mail: [inventing@zg.htnet.hr](mailto:inventing@zg.htnet.hr)
4. **NAVIGATORE**, t.o, Riva Amfora 7, Červar-Porat, 52 440 - POREČ, tel/fax: +385 (0)52 436-663
5. **MARINERA**, t.o, Obala kralja Petra Krešimira IV br. 11, 23210 - BIOGRAD NA MORU, tel: +385 (0)23 384-882
6. **TRINAESTICA-13**, t.o, Ulica kneza Domagoja 3, 23210 - BIOGRAD NA MORU, tel: +385 (0)23 383-219
7. **BORI LIBRA**, d.o.o, Trg Slobode 2, 54 470 - UMAG, tel/fax: +385 (0)52 741-934, e-mail: [borilibra@pu.tel.hr](mailto:borilibra@pu.tel.hr)
8. **GEOSUSTAVI**, d.o.o, Sukošinska 25, 21000 - SPLIT, tel/fax: +385 (0)21 484-556, mob: 091/5378-294, e-mail: [geosustavi@st.htnet.hr](mailto:geosustavi@st.htnet.hr)
9. **RAMINA POMORSTVO**, d.o.o, Uvala Baluni 7, 21000 - SPLIT, tel.: +385 (0)21 398-233, e-mail: [ramina-pomorstvo@st.htnet.hr](mailto:ramina-pomorstvo@st.htnet.hr)
10. **QUESTOR**, d.o.o, Gračanska cesta 83, 10000 - ZAGREB, tel/fax: +385 (0)1 4645-376, e-mail: [questor@zg.htnet.hr](mailto:questor@zg.htnet.hr)

**Publikacije Hrvatskog hidrografskog instituta prodaju isključivo ovlašteni distributeri.**  
*Charts and publications are sold by authorized sales agents only.*