



ISSN 0030-0713

**SVEZAK 8**

# **OGLAS ZA POMORCE**

**NOTICE TO MARINERS**

**HRVATSKI HIDROGRAFSKI INSTITUT  
SPLIT - HRVATSKA**

**Kolovoz / August 2003.**

**Oglasi / Notices: 1 - 15**

"OGLAS ZA POMORCE" mjesečno je izdanje. Donosi obavijesti za ažuriranje pomorskih karata i navigacijskih publikacija Hrvatskog hidrografskog instituta za Jadransko more, Jonsko more i Malteške otoke.

"OGLAS ZA POMORCE" is a monthly edition. Contains information for keeping up-to-date Croatian charts and nautical publications for Adriatic Sea, Ionian Sea and Maltese Islands.

## **SADRŽAJ - CONTENTS**

- I.** UVODNA OBJAŠNJENJA, PREGLED ISPRAVAKA  
*Explanatory Notes, Index of Corrections*
- II.** ISPRAVCI KARATA  
*Corrections to Charts*
- III.** ISPRAVCI PELJARA  
*Corrections to Sailing Directions*
- IV.** ISPRAVCI POPISA SVJETALA  
*Corrections to List of Lights*
- V.** ISPRAVCI RADIOSLUŽBE  
*Corrections to Radio Service*
- VI.** ISPRAVCI KATALOGA  
*Corrections to Catalogue*
- VII.** NAVIGACIJSKI RADIOOGLASI  
*Reprints of Radio Navigational Warnings*
- VIII.** OBAVIJESTI  
*Information*

O svim promjenama važnima za sigurnost plovidbe molimo obavijestiti: HRVATSKI HIDROGRAFSKI INSTITUT, Nautički odsjek, Zrinsko-Frankopanska 161, 21000 Split Tel.: +385/0/21/361-840, 361-792, kućni 209, Fax: 021/347-208, E-mail: [naut@hhi.hr](mailto:naut@hhi.hr), [www.hhi.hr](http://www.hhi.hr) / Tiskani formular je sastavni dio Oglasa.

*For all changes important for the safety of navigation please notify: HYDROGRAPHIC INSTITUTE OF THE REPUBLIC OF CROATIA Nautical Department, Zrinsko-Frankopanska 161, 21000 Split, Croatia, Tel.: +385/0/21/361-840, 361-792 ext. 209, Fax: 021/347-208, E-mail: [naut@hhi.hr](mailto:naut@hhi.hr), [www.hhi.hr](http://www.hhi.hr)*

*The form, which is convenient for sending a report, is given at the end of this issue.*

Godišnja pretplata / Annual Subscription: 200.00 kn

RAVNATELJ  
dr. sc. Zvonko Gržetić

**I**  
**Uvodna objašnjenja**  
*Explanatory Notes*

**RADIOOGLASE** za istočni dio Jadrana svakodnevno odašiljaju hrvatske obalne radiopostaje.

**RADIO NAVIGATIONAL WARNINGS** for east Adriatic coast are broadcasted daily by Croatian coastal radio stations.

**DUBINE I VISINE** određene su u metrima. Dubine se odnose na srednju razinu nižih niskih voda živih morskih mijena, a visine na srednju morsku razinu.

**DEPTHS** are in meters and are reduced to Chart Datum which is Mean Lower Low Water Springs.

**HEIGHTS** are above Mean Sea Level.

**SEKTORI VIDLJIVOSTI** svjetala i pokriveni smjerovi imaju vrijednost more-kopno (otok), ako nije drugačije naglašeno. Daljina vidljivosti svjetala izražena je u nautičkim miljama za visinu motriteljeva oka (5m).

**SECTORS OF LIGHTS.** The limits of sectors and areas of visibility, and the alignment of direction lights and leading lights are given as seen from seaward. Range in nautical miles is given for the height of eye of the observer - 5 metres.

Svi oglasi za ispravak karata iz prethodne godine objavljuju se u OZP za siječanj tekuće godine.

All Notices for correction to charts of previous year are printed in January issue of the current year.

---

<b>OZP</b> .....	Oglas za pomorce	- Notices to Mariners
<b>PS</b> .....	Popis svjetala i signala za maglu	- List of Lights
<b>RS</b> .....	Radioslužba	- Radio Service
<b>RO</b> .....	radiooglasi	- Radio warnings
<b>M</b> .....	nautička milja	- Nautical mile
<b>AN</b> .....		- Avvisi ai Naviganti
<b>ANM</b> .....		- Admiralty Notices to Mariners
<b>L/L</b> .....		- Admiralty List of Lights
<b>(P)</b> .....	prethodni oglasi	- Preliminary Notices
<b>(T)</b> .....	privremeni oglasi	- Temporary Notices
<b>HHI</b> .....	Hrvatski hidrografski institut	- Hydrographic Institute of the Republic of Croatia
<b>MK</b> .....	male karte	

---



**I**  
**Pregled ispravaka**  
*Index of corrections*

<b>Karte</b> <i>Charts</i>	<b>Oglas broj</b> <i>Notices No.</i>	<b>Publikacije</b> <i>Publications</i>	<b>Oglas broj</b> <i>Notice No.</i>
INT 3410 .....	3	Peljar I .....	5, 6, 7, 8(T), 9(T)
151 .....	1	Peljar za male brodove - I dio ..	10, 11, 12
152 .....	2	Popis svjetala .....	13, 14, 15(T)
100-15 .....	1	Radioslužba .....	Nema ispravaka
100-17 .....	2	Ispravci Kataloga .....	Nema ispravaka
100-18 .....	2, 3		
100-19 .....	2		
100-26 .....	4(T)		
MK-2 .....	1		
MK-7 .....	3		
MK-8 .....	2		
MK-18 .....	4(T)		
Plan 11 .....	1		

## II ISPRAVCI KARATA Corrections to Charts

### HRVATSKA - CROATIA



#### 1 - 8/03 Lijski kanal, Plić Fujaga: svjetleća oznaka kardinalna S, karakteristika

Promijeniti  na 45° 07.7'N - 13°37.0'E u: 

Upisati karakteristiku: BK (6) + DBI 15s 6m 5M

- za kartu 151 upisati: BK (6) + DBI 15s 5M

*Lijski kanal, Plić Fujaga: cardinal S beacon, characteristic*


Substitute  by  in 45° 07.7'N - 13°37.0'E and insert characteristic: BK (6) + DBI 15s 6m 5M

- for charts 151 insert BK (6) + DBI 15s 5M

Karte (posljednji ispravak) - Charts (Last correction): 151(4-4/03); 100-15 (8-10/01); MK-2 (2-1/01);


Plan 11 VRSAR (8-1/01).

#### 2 - 8/03 Cres, otok, Baldarin, uvala: kardinalna S oznaka

Ucrtati  na 44° 36.9'N - 14° 32.0'E

- za kartu 152 na 44° 36.9'N - 14° 31.9'E



*Cres, island, Baldarin, cove: cardinal S beacon*

Insert  in 44° 36.9'N - 14° 32.0'E


- for chart 152 in 44° 36.9'N - 14° 31.9'E

Karte (posljednji ispravak) - Charts (Last correction): 152 (3-6/03); 100-17 (3-7/03); 100-18 (2-5/03); 100-19 (3-7/03); MK-8 (1-3/03);



#### 3 - 8/03 Rab, otok, Lopar, uvala, Vela sika: svjetleća oznaka kardinalna W, karakteristika



Promijeniti  na 44° 51.1'N - 14°43.2'E u: 

Upisati karakteristiku: BK (9) 15s 6m 5M

- za kartu INT 3410 promijeniti  u  i upisati: QW (9) 15s 5M


*Rab, island, Lopar, Vela sika: cardinal W beacon, characteristic*

Substitute  by  in 44° 51.1'N - 14°43.2'E and insert characteristic: BK (9) 15s 6m 5M

- for charts INT 3410  by  and insert QW (9) 15s 5M


Karte (posljednji ispravak) - Charts (Last correction): INT 3410 (4-4/03); 100-18 (2-8/03); MK-7 (1-3/03).

#### 4(T) - 8/03 Stobreč, luka: svjetleća plutača, specijalna, podmorski cjevovod, otpadne vode

1. Ucrtati  na 43° 28.9'N - 16° 31.3'E i upisati: Ž B1 3s 3M

2. Od pozicije pod 1. ucrtati podmorski cjevovod otpadnih voda (simbol IL 41.1) u smjeru Wp=023° (d= približno 2400 m) do obalne crte u luci Stobreč.

*Stobreč, harbour: special mark (buoy), characteristic, outfall*

1. Insert  in 43° 28.9'N - 16° 31.3'E and characteristic: Ž B1 3s 3M

2. From position ad 1. insert symbol IL 41.1 (outfall) in direction Wp=023° (ca. 2400 m) to coastline in Stobreč harbour.

Karte (posljednji ispravak) - Charts (Last correction): 100-26 (10-11/02); MK-18 (6-11/02).

## III ISPRAVCI PELJARA Corrections to Sailing Directions

### PELJAR I - JADRANSKO MORE - ISTOČNA OBALA Izdanje - Edition 1999

---

#### 5 - 8/03 Lijski kanal, pličina Fujaga: svjetleća kardinalna oznaka

Redak 32, promijeniti:

stoji:.; označena je stupom i znakom na vrhu (kardinalna S);...

treba:.; označena je svjetlećom oznakom - stup i znak na vrhu (kardinalna S);...

str. 36

---

#### 6 - 8/03 Otok Rab, uvala Lopar, Vela sika: svjetleća kardinalna oznaka

Redak 23, promijeniti:

stoji: Pličina Vela sika označena je motkom i znakom na vrhu (kardinalna W).

treba: Pličina Vela sika označena je svjetlećom oznakom - stup i znak na vrhu (kardinalna W).

str. 100

---

### III

---

**7 - 8/03 Otok Cres, SE obala: kardinalna oznaka**

Redak 53, dopuniti:

Hridi su označene stupom i znakom na vrhu (kardinalna S).

str. 105

---

**8(T) - 8/03 Split, Južna luka: podmorski radovi**

Redak 01, dopuniti:

Na oko 2.6 milje istočno od ulaza u Južnu luku (Duilovo) na području polumjera oko 1.3 milje od obalne crte u tijeku su podmorski radovi. Ploviti oprezno i smanjenom brzinom.

str. 236

---

**9(T) - 8/03 Stobreč, luka: podmorski cjevovod, plutača**

Redak 28, dopuniti:

Paziti na podmorski cjevovod položen na oko 2400 m od lukobrana u približnom smjeru Wp=203. Završetak cjevovoda označen je svjetlećom žutom plutačom i znakom na vrhu (specijalna oznaka).

str. 236

---

**PONIŠTENI ISPRAVCI PELJARA I.**

Cancelled corrections of Sailing Direction

str. 236, ispravak 9(T) - 2/03

str. 236, ispravak 15(T) - 10/01

str. 236, ispravak 15(T) - 3/02

---

## PELJAR ZA MALE BRODOVE - I dio: PIRANSKI ZALJEV - VIRSKO MORE

*Izdanje - Edition 2002 and 2003*

---

**10 - 8/03 Limski kanal, pličina Fujaga: svjetleća kardinalna oznaka**

Pod **UPOZORENJE** navod za pličinu Fujaga promijeniti u:

- pličinu Fujaga na N strani ulaza u uvalu oko 0.4 milje ESE od rta Šjole označenu svjetlom - stup obojen žuto iznad crnog i znak na vrhu - dva crna stožca vrhovima prema dolje (kardinalna S);

str. 84

---

**11 - 8/03 Otok Rab, uvala Lopar, Vela sika: svjetleća kardinalna oznaka**

Pod **UPOZORENJE** navod za pličinu Fujaga promijeniti u:

Paziti na pličinu Velika sika označenu svjetlom - stup obojen žuto sa crnim pojasom i znakom na vrhu - dva crna stožca jedan iznad drugoga vrhovima jedan prema drugome (kardinalna W);

str. 179

---

**12 - 8/03 Otok Cres, SE obala, Baldarin, uvala: kardinalna oznaka**

Poslije navoda ... Pri uplovljenju paziti na grebene i hridi oko sjeveroistočnog ulaznog rta...dodati:

Ovo plitko područje označeno je stupom obojenim žuto iznad crnog i znakom na vrhu - dva crna stožca vrhovima prema dolje (kardinalna S).

str. 188

---

### IV

#### ISPRAVCI POPISA SVJETALA

*Corrections to List of Lights*

#### POPIS SVJETALA I SIGNALA ZA MAGLU

*Izdanje - Edition 2001*

---

**13- 8/03**

98,1	- Fujaga, pličina	45 07.7 13 37.0	B K(6) + DB1 15s	6	5	∇ na žuto-crnom stupu, 5m	(6(0,2+0,8);2+7)s
------	-------------------	--------------------	------------------	---	---	------------------------------	-------------------

---

**14- 8/03**

241,1	- Vela sika, pličina	44 51.1 14 43.2	B K(9) 15s	6	5	↓ na žutom stupu, crni pojas, 6m	(8(0,2+0,8);0,2+6,8)s
-------	----------------------	--------------------	------------	---	---	-------------------------------------	-----------------------

---

**15 - 8/03**

564,3	—plutača	43 28.9 16 31.3	Ž B1 3s	3		⊗ na žutoj plutači	(0,3+2,7)s
-------	----------	--------------------	---------	---	--	--------------------	------------

---

**V**  
**ISPRAVCI RADIOSLUŽBE**  
*Corrections to Radio Service*

**RADIOSLUŽBA**  
**Izdanje - Edition 1998**

Nema ispravaka - Nil

**VI**  
**ISPRAVCI KATALOGA**  
*Corrections to Catalogue*

**KATALOG POMORSKIH KARATA I NAVIGACIJSKIH PUBLIKACIJA**  
**Izdanje - Edition 2001**

Nema ispravaka - Nil

**VII**  
**NAVIGACIJSKI RADIOOGLASI**  
**RADIO NAVIGATIONAL WARNINGS**

**RADIOOGLASI na snazi na snazi 26. kolovoza 2003.**

- 0092 Do daljnega bager "GRABOVICA" obavlja podmorske radove na približno 43° 01,7'N - 017° 25,7'E (Kanal Vlačka, ulaz). Ploviti oprezno i smanjenom brzinom.  
Kontakt VHF kanal 16 prije navedenog područja.
- 0121 Rijeka Krka, Prokljansko jezero, rt Križa na približno 43° 48,6'N - 015° 55,5'E postavljene svjetleće plutače:  
Zelena svjetleća plutača. Karakteristika: Z B1 3 sekunde 2 milje.  
Crvena svjetleća plutača. Karakteristika: C B1 3 sekunde 2 milje.  
Ploviti oprezno, smanjenom brzinom i između plutača.  
Širina plovnog puta 80 metara.
- 0155 Od 22. do 31. kolovoza povremeni svjetlosni efekti preko otočića Banjol 45° 04,5'N - 013° 36,9'E. Ploviti oprezno.
- 0156 Svjetleća oznaka, lateralna lijeva, N strana ulaza kanal Vlačka PS 653,3 na 43° 01,8N - 017° 25,7 E izvan funkcije. Zabranjuje se uplovljenje i isplovljenje od zalaska do izlaska Sunca.

**RADIO NAVIGATIONAL WARNINGS in force on August 26th 2003**

- 0092 *Till next notice underwater works by dredger GRABOVICA in vicinity 43° 01,7'N - 017° 25,7'E (Kanal Vlačka, entrance).  
Wide berth and reduced speed requested.  
Contact VHF channel 16 before transiting area.*
- 0121 *River Krka, lake Prokljansko, cape Križa in vicinity 43° 48,6'N - 015° 55,5'E lighted buoy established:  
Green lighted buoy. Characteristic Fl G 3 seconds 2 miles.  
Red lighted buoy. Characteristic Fl R 3 seconds 2 miles.  
Wide berth, reduced speed and navigation between buoy requested.  
Seaway width 80 metres.*
- 0155 *August 22 - 31 occasional light effects over islet Banjola 45° 04,5'N - 013° 36,9'E. Wide berth requested.*
- 0156 *Lateral marks, lighted, port-hand, N side entrance Kanal Vlačka 43° 01,8N - 017° 25,7 E inoperative. Entering and leaving from sunset till sunrise prohibited.*

## NAVAREA III

NAVAREA III radionavigacijski oglasi na snazi 26 kolovoza 2003. (Jadransko i Jonsko more)  
NAVAREA III navigational warnings in force on August 26th 2003 (for Adriatic Sea and Ionian Sea)

### *Summary of Drilling Rigs updated up to NAVAREA III 566 / 02 warning*

#### *Adriatic Sea - Ionian Sea*

<i>Unknown</i>	<i>40° 50'0 N., 018° 17'0 E.</i>
<i>Bonaccia</i>	<i>43° 36'0 N., 014° 21'2 E.</i>
<i>Panon</i>	<i>44° 04'1 N., 014° 00'4 E.</i>
<i>R. W. Monwel</i>	<i>44° 12'7 N., 012° 42'3 E.</i>
<i>Steward</i>	<i>44° 12'8 N., 012° 46'6 E.</i>
<i>Morena I</i>	<i>44° 13'6 N., 012° 29'0 E.</i>
<i>Armida I</i>	<i>44° 28'5 N., 012° 27'2 E.</i>
<i>Unknown</i>	<i>44° 30'0 N., 013° 00'0 E.</i>
<i>R. T. Mayer</i>	<i>44° 32'8 N., 012° 29'7 E.</i>
<i>Ivana A</i>	<i>44° 44'7 N., 013° 17'9 E.</i>
<i>Ivana B</i>	<i>44° 41'2 N., 013° 13'1 E.</i>
<i>Ivana E</i>	<i>44° 44'7 N., 013° 14'8 E.</i>
<i>Ivana D</i>	<i>44° 47'0 N., 013° 15'8 E.</i>

### *NAVAREA THREE Warnings in force on August 26th 2003 at 0600 UTC*

*Series 2003: 573, 583, 584, 587, 591, 595, 611, 614, 616, 617, 618, 623, 625, 626, 627, 629*

## VIII OBAVIJESTI *Information*

Nema - Nil

**OBRAZAC ZA OBAVIJESTI**  
**Note for information**

**Molimo pomorce da, koristeći ovaj standardni obrazac, obavijeste Nautički odsjek Hrvatskog hidrografskog instituta o otkrivenim opasnostima za plovidbu, uočenim promjenama na pomoćnim navigacijskim sredstvima i predlože potrebne promjene na kartama i navigacijskim publikacijama.**

**Mariners are requested to use this standard form to notify the Hydrographic Institute of the Republic of Croatia, Nautical Department, about discovered dangers to navigation, changes observed in aids to navigation, or corrections to charts and publications seen to be necessary.**

Mjesto: Datum:  
Place: ..... Date: .....

Ime pošiljatelja (ime broda):  
Name of sender (Name of ship): .....

Adresa ili pozivni znak i zastava broda:  
Address or ship's call sign and flag: .....

Predmet:  
Subject: .....


Prava ili procijenjena pozicija:  
True or approx. position: .....

Karta ili publikacija:  
Chart or publication: .....

Posljednji primljeni Oglas za pomorce:  
Latest "Oglas za pomorce" received: .....

Sadržaj obavijesti:  
Details:





POTPIS:  
SIGNATURE: .....

Hrvatski hidrografski institut, Nautički odsjek, Zrinsko-Frankopanska 161, 21000 Split, tel: +385/0/21/361-840, 361-792 kućni 209, fax: +385/0/21/347-208, E-mail: naut@hhi.hr, telex: 26-270 HIRH RH.

*Hydrographic Institute of the Republic of Croatia, Nautical Department, Zrinsko-Frankopanska 161, 21000 Split, Croatia, Tel: +385/0/21/361-840, 361-792 ext. 209, Fax: +385/0/21/347-208, E-mail: naut@hhi.hr, Telex: 26-270 HIRH RH.*

**POPIS POMORSKIH KARATA I NAVIGACIJSKIH PUBLIKACIJA**  
*List of nautical charts and publication*

**POMORSKE KARTE**

*Nautical charts*

Karta pomorska 100-15  
Karta pomorska 100-16  
Karta pomorska 100-17  
Karta pomorska 100-18  
Karta pomorska 100-19  
Karta pomorska 100-20  
Karta pomorska 100-21  
Karta pomorska 100-22  
Karta pomorska 100-23  
Karta pomorska 100-24  
Karta pomorska 100-25  
Karta pomorska 100-26  
Karta pomorska 100-27  
Karta pomorska 100-28  
Karta pomorska 100-29  
Karta pomorska 100-30  
Karta pomorska 300-31  
Karta pomorska 300-32  
Karta pomorska 300-33  
Karta pomorska 300-34  
Karta pomorska 300-35  
Karta pomorska 300-36  
Karta pomorska 300-37  
Karta pomorska 10  
Karta pomorska 13  
Karta pomorska 14  
Karta pomorska 15  
Karta pomorska 20  
Karta pomorska 11  
Karta pomorska 22  
Karta pomorska 47  
Karta pomorska 63  
Karta pomorska 83  
Karta batimetrijska B 100  
Karta pomorska 101  
Karta pomorska 102  
Karta pomorska 108  
Karta pomorska 109  
Karta pomorska INT 3410  
Karta pomorska INT 3412  
Karta pomorska INT 3414  
Karta pomorska 151  
Karta pomorska 152  
Karta pomorska 153  
Karta pomorska 154  
Karta pomorska 155  
Karta pomorska 156  
Karta pomorska 157  
Karta pomorska 158  
Karta pomorska 159  
Karta pomorska 160  
Karta pomorska 161  
Karta pomorska 171  
Karta pomorska 172  
Karta pomorska 173  
Karta pomorska 174  
Karta pomorska 175  
Karta pomorska 179  
Karta pomorska 50-3  
Karta pomorska 50-4  
Karta pomorska 50-20

**POMORSKE KARTE**

*Nautical charts*

Karta pomorska 301  
Karta pomorska 302  
Karta pomorska 303  
Karta pomorska 333  
Karta pomorska 501  
Karta pomorska 502  
Karta pomorska 512  
Karta pomorska 515  
Karta pomorska 518  
Karta pomorska 525  
Karta pomorska 532  
Karta pomorska 533  
Karta pomorska 535  
Karta pomorska 536  
Karta pomorska 600-61  
Karta pomorska 600-62  
Karta pomorska 600-63  
Karta pomorska 600-64  
Komplet malih karata - I dio  
Komplet malih karata - II dio

**PUBLIKACIJE**

*Publications*

Peljar Jonskog mora i Malteških otoka  
Popis svjetala (PS) i signala za maglu - Jadransko more - Jonsko more - Malteški otoci, 2001.  
Znaci i kratice na hrvatskim pomorskim kartama 2002.  
Katalog pomorskih karata i navigacijskih publikacija, 2001.  
Peljar I - Jadransko more - istočna obala, 1999.  
Peljar za male brodove, prvi dio, Piranski zaljev - Virsko more 2002.  
Peljar za male brodove, drugi dio, Sedmovrača - Rt Oštra 2003.  
Hidrografski godišnjak  
Nautičke tablice, 1999.  
Pomorske oznake, IALA sustav (novo izdanje)  
Radio-navigacijska služba (izvan službene upotrebe)  
Tablice morskih mijena, Jadransko more - istočna obala 2003.  
Klimatološki atlas Jadranskog mora  
Terestrička i elektronska navigacija, 1986.  
Oglas za pomorce  
"Andrija Mohorovičić" - izvještaj i rezultati oceanografskih istraživanja Jadranskog mora  
Identifikator zvijezda (izdanje 1990)  
Brodski dnevnik  
Dnevnik stroja  
Radioslužba 1998.  
Nautički godišnjak 2003.  
Priručnik za obuku radiooperatera s ograničenom ovlasti - morsko područje plovidbe A1 - ROC, 1999.  
"Živi arhipelag u Hrvatskoj" - sjeverni, srednji i južni dio

**PRODAJA KARATA I NAVIGACIJSKIH PUBLIKACIJA**  
*Sales of charts and nautical publications*

1. **PENUL, d.o.o.**, Kopilica 5, 21000 - SPLIT, tel: +385 (0)21 490-709
  - Prodavaonica Split, Obala Lazareta 1, 21000 - SPLIT, tel.: +385 (0)21 591-503, fax: +385 (0)21 585-782
  - Prodavaonica Zagreb, Mega Nautic Shop, Prisavlje 14, 10000 - ZAGREB, tel/fax: +385 (0)1 6196-480, 6196-481
  - Prodavaonica Pula, Splitska 3, 52000 - PULA, tel.: +385 (0)52 591-321
  - Prodavaonica Rijeka, Senjsko pristanište 3, 51000 - RIJEKA, tel/fax: +385 (0)51 213-590
  - Prodavaonica Zadar, Jurja Bijankinija 8, 23000 - ZADAR, tel/fax: +385 (0)23 251-051
  - Prodavaonica Šibenik, Obala oslobođenja br. 2, 22000 - ŠIBENIK, tel.: +385 (0)22 212-268
  - Prodavaonica Dubrovnik, ACI marina Mihi Pracat, Mokošica, 20000 - DUBROVNIK, tel.: +385 (0)20 454-073
  - Prodavaonica Korčula, Vinka Paletina br. 176, 20260 - KORČULA, tel/fax: +385 (0)20 711-179
  - Prodavaonica Ploče, Trg kralja Tomislava 9, 20340 - PLOČE, tel.: +385 (0)20 679-271
2. **NAVAL-ADRIA, d.o.o.**, Budicinova br. 7, 51000 - RIJEKA, tel/fax: +385 (0)51 267-635  
Prodavaonica **NAUTIKA**, 51222 BAKAR tel/fax: +385 (0)51 761-730, e-mail: [naval-adria@ri.hinet.hr](mailto:naval-adria@ri.hinet.hr)
3. **INVENTING, d.o.o.**, A. Pomoraca 7/V, 10000 - ZAGREB, tel/fax: +385 (0)1 6523-921, e-mail: [inventing@zg.hinet.hr](mailto:inventing@zg.hinet.hr)
4. **NAVIGATORE**, Riva Amfora 7, Červar-Porat, 52 440 - POREČ, tel/fax: +385 (0)52 436-663
5. **MARINERA**, Obala kralja Petra Krešimira IV br. 11, 23210 - BIOGRAD NA MORU, tel: +385 (0)23 384-882
6. **TRINAESTICA-13**, Ulica kneza Domagoja 3, 23210 - BIOGRAD NA MORU, tel: +385 (0)23 383-219
7. **MEHANIC NAUTIC, d.o.o.**, Marka Marulića 12, 22243 - MURTER, tel: +385 (0)22 434-908, 435-062, fax: +385 (0)22 434-763, e-mail: [mehanic-nautic@si.net.hr](mailto:mehanic-nautic@si.net.hr)
8. **BORI LIBRA, d.o.o.**, Trg Slobode 2, 54 470 - UMAG, tel/fax: +385 (0)52 741-934, e-mail: [borilibra@pu.tel.hr](mailto:borilibra@pu.tel.hr)
9. **NAUTIC, d.o.o.**, N.T.C., Zlatna luka, 23 206 - BIBINJE - SUKOŠAN, tel: +385 (0)23 393-958, mob: 098/272-650
10. **NAVIS, d.o.o.**, Obala kneza Trpimira 4, 23 000 - ZADAR, tel/fax: +385 (0)23 335-025, e-mail: [navis@zadarnet.hr](mailto:navis@zadarnet.hr)
11. **NAVIGO, d.o.o.**, Ulica Nadbiskupa Vicka Zmajevića 12, 23 000 - ZADAR, tel: +385 (0)23 214-823, fax: +385 (0)23 213-330, e-mail: [navigo@zadarnet.hr](mailto:navigo@zadarnet.hr)
12. **GEOSUSTAVI**, Njegoševa 3, 21000 - SPLIT, tel/fax: +385 (0)21 370-861, mob: 091/5378-294, e-mail: [vedran.solaric@vip.hr](mailto:vedran.solaric@vip.hr)
13. **V.B.Z, d.o.o.**, Tomićeva 2, 10000 - ZAGREB, tel.: +385 (0)1 4812-537, e-mail: [vbz@zg.tel.hr](mailto:vbz@zg.tel.hr)
14. **DODORO, d.o.o.**, Silvija S. Kranjčevića, 21 480 Vis

**Publikacije Hrvatskog hidrografskog instituta prodaju isključivo ovlašteni distributeri.**  
*Charts and publications are sold by authorized sales agents only.*