

ISSN 0030-0713

SVEZAK 10

OGLAS ZA POMORCE

NOTICE TO MARINERS

**HRVATSKI HIDROGRAFSKI INSTITUT
SPLIT - HRVATSKA**

Listopad / October 2002.

Oglasi / Notices: 1 - 16

"*OGLAS ZA POMORCE*" mjesечно je izdanje. Donosi obavijesti za ažuriranje pomorskih karata i navigacijskih publikacija Hrvatskog hidrografskog instituta za Jadransko more, Jonsko more i Malteške otoke.

"*OGLAS ZA POMORCE*" is a monthly edition. Contains information for keeping up-to-date Croatian charts and nautical publications for Adriatic Sea, Ionian Sea and Maltese Islands.

SADRŽAJ - CONTENTS

- I.** UVODNA OBJAŠNJENJA, PREGLED ISPRAVAKA
Explanatory Notes, Index of Corrections
- II.** ISPRAVCI KARATA
Corrections to Charts
- III.** ISPRAVCI PELJARA
Corrections to Sailing Directions
- IV.** ISPRAVCI POPISA SVJETALA
Corrections to List of Lights
- V.** ISPRAVCI RADIOSLUŽBE
Corrections to Radio Service
- VI.** ISPRAVCI KATALOGA
Corrections to Catalogue
- VII.** NAVIGACIJSKI RADIOOGLASI
Reprints of Radio Navigational Warnings
- VIII.** OBAVIJESTI
Information

O svim promjenama važnima za sigurnost plovidbe molimo obavijestiti: HRVATSKI HIDROGRAFSKI INSTITUT, Nautički odsjek, Zrinsko-Frankopanska 161, 21000 Split Tel.: +385/0/21/361-840, 361-792, kućni 209, Fax: 021/347-208, E-mail: naut@hhi.hr, www.hhi.hr / Tiskani formular je sastavni dio Oglasa.

For all changes important for the safety of navigation please notify: HYDROGRAPHIC INSTITUTE OF THE REPUBLIC OF CROATIA Nautical Department, Zrinsko-Frankopanska 161, 21000 Split, Croatia, Tel.: +385/0/21/361-840, 361-792 ext. 209, Fax: 021/347-208, E-mail: naut@hhi.hr, www.hhi.hr

The form, which is convenient for sending a report, is given at the end of this issue.

Godišnja pretplata / Annual Subscription: 200.00 kn

RAVNATELJ
dr. sc. Zvonko Gržetić

I
Uvodna objašnjenja
Explanatory Notes

RADIOOGLASE za istočni dio Jadrana svakodnevno odašiljaju hrvatske obalne radiopostaje.

RADIO NAVIGATIONAL WARNINGS for east Adriatic coast are broadcasted daily by Croatian coastal radio stations.

DUBINE I VISINE određene su u metrima. Dubine se odnose na srednju razinu nižih niskih voda živih morskih mijena, a visine na srednju morsku razinu.

DEPTHS are in meters and are reduced to Chart Datum which is Mean Lower Low Water Springs.

HEIGHTS are above Mean Sea Level.

SEKTORI VIDLJIVOSTI svjetala i pokriveni smjerovi imaju vrijednost more-kopno (otok), ako nije drugačije naglašeno. Daljina vidljivosti svjetala izražena je u nautičkim miljama za visinu motriteljeva oka (5m).

SECTORS OF LIGHTS. The limits of sectors and areas of visibility, and the alignment of direction lights and leading lights are given as seen from seaward. Range in nautical miles is given for the height of eye of the observer - 5 metres.

Svi oglasi za ispravak karata iz prethodne godine objavljuju se u OZP za siječanj tekuće godine.

All Notices for correction to charts of previous year are printed in January issue of the current year.

OZP	Oglas za pomorce	- Notices to Mariners
PS	Popis svjetala i signala za maglu	- List of Lights
RS	Radioslužba	- Radio Service
RO	radiooglasi	- Radio warnings
M	nautička milja	- Nautical mile
AN		- Avvisi ai Naviganti
ANM		- Admiralty Notices to Mariners
L/L		- Admiralty List of Lights
(P)	prethodni oglasi	- Preliminary Notices
(T)	privremeni oglasi	- Temporary Notices
HHI	Hrvatski hidrografski institut	- Hydrographic Institute of the Republic of Croatia
MK	male karte	



I
Pregled ispravaka
Index of corrections

Karte <i>Charts</i>	Oglas broj <i>Notices No.</i>	Publikacije <i>Publications</i>	Oglas broj <i>Notice No.</i>
101	3	Peljar I	8(T), 9, 10, 11(T),12(T)
300-31	3	Popis svjetala	13, 14, 15, 16
300-32	7	Radioslužba	Nema ispravaka
INT 3410	3	Ispravci Kataloga	Nema ispravaka
INT 3412	6		
152	3, 4, 7		
153	7		
100-17	1, 3		
100-18	1		
100-19	1, 2, 3		
100-20	4, 5		
100-21	5		
MK-8	3		
MK-9	1, 3		
MK-10	2		
MK-11	3		
MK-14	4		
MK-15	5		
Plan 512	5		
Plan 515	4		



II
ISPRAVCI KARATA
Corrections to Charts

HRVATSKA - CROATIA

1 - 10/02 Pag, otok, Caska, uvala: dubina


Promijeniti  na 44° 32'00"N - 14° 56'30"E u:  Rep (2002)

Pag, island, Caska, cove: depth


Substitute  by  Rep (2002) in 44° 32'00"N - 14° 56'30"E.

Karte (posljednji ispravak) - Charts (Last correction): 100-17 (1-9/02); 100-18 (1-9/02); 100-19 (3-9/02); MK-9 (4-10/01).

2 - 10/02 Paški zaljev, Rt Mrka: greben u razini hidrografske nule


Ucrtati  na 44° 29'11"N - 15° 03'19"E

Paški zaljev, Rt Mrka: rock awash at the level of chart datum

Insert  in 44° 29'11"N - 15° 03'19"E.


Karte (posljednji ispravak) - Charts (Last correction): 100-19 (1-10/02); MK-10 (3-3/98).

3 - 10/02 Otočić Grujica, svjetlo: ukinut signal za maglu

Prekrižiti  Siren 120s na približno 44° 24.6'N - 14° 34.4'E.

- za kartu INT 3410: Siren


Otočić Grujica, light: cancelled fog signal

Delete  Siren 120s in vicinity 44° 24.6'N - 14° 34.4'E.

- for chart INT 3410: Siren


Karte (posljednji ispravak) - Charts (Last correction): 101 (2-2/02); 300-31 (4-8/02); INT 3410 (5-8/02); 152 (4-8/02); 100-17 (1-10/02); 100-19 (2-10/02); MK-8 (1-9/02); MK-9 (1-10/02); MK-11(4-10/01).

4 - 10/02 Otočić Babac, svjetlo: ukinut signal za maglu

Prekrižiti  na približno 43° 57.4'N - 15° 24.0'E.

- za Plan 515: Sig mag


Babac, islet, light: cancelled fog signal

Delete  in vicinity 43° 57.4'N - 15° 24.0'E.


- for Plan 515: Sig mag

Karte (posljednji ispravak) - Charts (Last correction): 152 (3-10/02); 100-20 (2-9/02); MK-14 (3-10/98); Plan 515 (3-2/96).

5 - 10/02 Murtersko more, Kakan, otok, Hr Mala Mare: svjetleća oznaka usamljena opasnost, karakteristika


Ucrtati  na 43° 42.82'N - 15° 38.33'E i upisati: B Bl(2) 8s 8m 5M

Murtersko more, Kakan, island, Hr Mala Mare: isolated danger mark, characteristic


Insert  in 43° 42.82'N - 15° 38.33'E and: B Bl(2) 8s 8m 5M

Karte (posljednji ispravak) - Charts (Last correction): 100-20 (4-10/02); 100-21 (4-9/02); MK-15 (2-7/02); Plan 512 (2-1/02).

6 - 10/02 Murtersko more, Kakan, otok, Hr Mala Mare: svjetleća oznaka, dio karakteristike


Ucrtati  na 43° 42.82'N - 15° 38.33'E i upisati: Fl(2) 8s 5M

Murtersko more, Kakan, island, Hr Mala Mare: isolated danger mark, abridged light description

Insert  in 43° 42.82'N - 15° 38.33'E and: Fl(2) 8s 5M


Karte (posljednji ispravak) - Charts (Last correction): INT 3412 (1-3/02).

7 - 10/02 Murtersko more, Kakan, otok, Hr Mala Mare: svjetleća oznaka, dio karakteristike

Ucrtati  na 43° 42.82'N - 15° 38.33'E i upisati: B Bl(2) 8s 5M

- za karte 152 i 153 na: 43° 42.8'N - 15° 38.1'E

Murtersko more, Kakan, island, Hr Mala Mare: isolated danger mark, abridged light description

Insert  na 43° 42.82'N - 15° 38.33'E and: B Bl(2) 8s 5M

- for charts 152 i 153 in: 43° 42.8'N - 15° 38.1'E

Karte (posljednji ispravak) - Charts (Last correction): 300-32 (4-1/02); 152 (4-10/02); 153 (1-3/02).

III
ISPRAVCI PELJARA
Corrections to Sailing Directions

PELJAR I - JADRANSKO MORE - ISTOČNA OBALA
Izdanje - Edition 1999

8(T) - 10/02 UPUTE ZA PLOVIDBU, GLAVNI PLOVIDBENI SMJER: platforma LABIN

Redak 16, dopuniti:

Platforma LABIN na 43 39.4'N - 14 06.1'E

str. B 26

9 - 10/02 Paški zaljev: pličina, greben

Redak 09, dopuniti:

- *pličinu* 2.1 m na oko 0.1 milje od obale u uvali Caska, oko 0.5 milje jugoistočno od uvale Zrće; pličina je nepravilnog oblika oko 15 m duljine i oko 10 m širine s najmanjom dubinom oko 0.6 m; dubina se povećava prema obali.

- *greben* u razini hidrografske nule na oko 0.2 milje jugoistočno od rta Mrka.

str. 131

10 - 10/02 OTOK KAKAN: svjetleća oznaka usamljena opasnost

Redak 21, dopuniti:

stoji: ...hrid Mala Mare okružena velikim dubinama.

treba: ...hrid Mala Mare okružena velikim dubinama i označena kulom sa znakom na vrhu (usamljena opasnost).

str. 199

11(T) - 10/02 SPLIT, južna luka: radovi, zabrana pristajanja

Redak 21, dopuniti:

Do daljnjea u tijeku su radovi na Gat u sv. Duje. Zabranjen je privez svim plovilima. Ploviti oprezno na sigurnoj udaljenosti i smanjenom brzinom.

str. 236

12(T) - 10/02 Ploče, luka, shema: uklonjena lateralna plutača

Plutača južno od OBALE V uz pličinu 9.5 m privremeno je uklonjena.

str. 271

IV
ISPRAVCI POPISA SVJETALA
Corrections to List of Lights

POPIS SVJETALA I SIGNALA ZA MAGLU
Izdanje - Edition 2001

13 - 10/02

266	Otočić Grujica	44 24.6	B Bl(3) 15s	17	10	Četverokutna kamena kula	(2(0,5+2);0,5+9,5)s
E3044		14 34.4				uz kuću, 15m	Rez svj 8M Racon: Mo(O) 40s 20M

14 - 10/02

425	Otočić Babac, W strana	43 57.4	B Bl(2) 5s	7	10	Kamena kula i kućica, 6m	(0,5+1;0,5+3)s
E3180		15 24.0					

15 - 10/02

450,4	Hrid Mala Mare	43 42.8	B Bl(2) 8s	8	5	☿ na crnoj kuli, crveni pojasi, 6m	(0,5+2;0,5+5)s
		15 38.3					

16 - 10/02

472,6	Solaris, marina,	43 41.9	Z Bl(2) 5s	6	3	Zeleni stup na kemenom	(0,5+1;0,5+3)s
E3276,7	glava lukobrana	15 52.8				postolju, 5 m	

V
ISPRAVCI RADIOSLUŽBE
Corrections to Radio Service

RADIOSLUŽBA
Izdanje - Edition 1998

Nema ispravaka - Nil

VI
ISPRAVCI KATALOGA
Corrections to Catalogue

KATALOG POMORSKIH KARATA I NAVIGACIJSKIH PUBLIKACIJA
Izdanje - Edition 2001

Nema ispravaka - Nil

VII
NAVIGACIJSKI RADIOOGLASI
RADIO NAVIGATIONAL WARNINGS

RADIOOGLASI na snazi na snazi 24. listopada 2002.

- 2002. godina:**
- 0170 1. Od 28.08.2002. do daljnega podmorski radovi na 45° 18.7'N - 014° 28.9'E (luka Martinšćica). Zabranjena plovidba u području 300 metara od lukobrana.
Ploviti oprezno i smanjenom brzinom.
- 0204 Od 09. listopada do daljnega pokretni most Osor zatvoren. Promet će se odvijati preko pomoćnog mosta.
- 0206 Od 12. listopada do daljnega strujomjerne stanice na:
a) 42° 48.0'N - 017° 21.3'E (luka Pomena), žuta plutača s radar-reflektorom
b) 42° 48.2'N - 017° 20.9'E (luka Pomena), žuta plutača s radar-reflektorom
Zabranjena plovidba u polumjeru 100 metara od strujomjerne stanice. Ploviti oprezno.
- 0209 Do daljnega m/b SVJETIONIK obavlja radove na približno 43° 29.3' N - 016° 23.8' E (otok Čiovo).
Ploviti oprezno i smanjenom brzinom.
- 0214 Od 25. listopada do 15. studenog u vremenu od 0600 do 1800 sati (0500 UTC do 1700 UTC) podvodni radovi na približno 42° 44,7'N - 016° 49,8'E (luka Ubli, trajektni pristan). Ploviti oprezno.

RADIO NAVIGATIONAL WARNINGS in force on October 24th 2002

- 2002**
- 0170 1. August 28th till next notice underwater works in 45° 18.7'N - 014° 28.9'E (Martinšćica, port). Navigation in area 300 metres from breakwater prohibited.
Wide berth and reduced speed requested.
- 0204 From October 09 till next notice bascule bridge Osor closed. Traffic across auxiliary bridge.
- 0206 From 12th October till next notice current-meter stations in:
a) 42° 48.0'N - 017° 21.3'E (port Pomena), yellow buoy with radar reflector
b) 42° 48.2'N - 017° 20.9'E (port Pomena), yellow buoy with radar reflector
Navigation in 100 metres radius prohibited. Wide berth requested.
- 0209 Till next notice works by m/v SVJETIONIK in vicinity 43° 29.3' N - 016° 23.8' E (Čiovo island). Wide berth and reduced speed requested.
- 0214 From October 25th to November 15th from 0600 LT to 1800 LT (0500 UTC to 1700 UTC) underwater works in vicinity 42° 44,7'N - 016° 49,8'E (Ubli, port, car ferry pier). Wide berth requested.

NAVAREA III

NAVAREA III radionavigacijski oglasi na snazi 22. listopada 2002. (Jadransko i Jonsko more)
NAVAREA III navigational warnings in force on October 22th 2002 (for Adriatic Sea and Ionian Sea)

Summary of Drilling Rigs updated up to NAVAREA III 547 / 02 warning

ADRIATIC SEA - IONIAN SEA

Adriatic Sea - Ionian Sea

Unknown	40° 50'0 N.,	018° 17'0 E.
Bonaccia	43° 36'0 N.,	014° 21'2 E.
Panon	44° 04'1 N.,	014° 00'4 E.
R. W. Monwel	44° 12'7 N.,	012° 42'3 E.
Steward	44° 12'8 N.,	012° 46'6 E.
Morena I	44° 13'6 N.,	012° 29'0 E.
Armida I	44° 28'5 N.,	012° 27'2 E.
Unknown	44° 30'0 N.,	013° 00'0 E.
R. T. Mayer	44° 32'8 N.,	012° 29'7 E.
Ivana A	44° 44'7 N.,	013° 17'9 E.
Ivana B	44° 41'2 N.,	013° 13'1 E.
Ivana E	44° 44'7 N.,	013° 14'8 E.
Ivana D	44° 47'0 N.,	013° 15'8 E.
Labin	43° 59'4 N.,	014° 06'1 E.

NAVAREA THREE Warnings in force on October 22th 2002 at 0600 UTC

Series 2002: 450, 495, 499, 511, 514, 529, 530, 531, 535, 537, 538, 541, 544, 547

VIII OBAVIJESTI Information

1. U OZP svezak 9, pod ISPRAVCI KARATA, ispravak 4 - 9/02, točna pozicija lučkog svjetla Resnik je 43 31'40"N - 16 18'26"E, a ne kako je navedeno: 44 31'40"N - 16 18'26"E.
2. PRAVILNIK O UTVRĐIVANJU UVJETA ZDRAVSTVENE SPOSOBNOSTI ČLANOVA POSADE POMORSKIH BRODOVA I BRODOVA UNUTARNJE PLOVIDBE - Narodne novine broj 111 od 25. rujna 2002.
3. NAREDBA O IZMJENAMA I DOPUNAMA NAREDBE O NAJVEĆOJ DOPUŠTENOJ VISINI NAKNADE ZA USLUGE PELJARENJA U UNUTRAŠNjim MORSKIM VODAMA I TERITORIJALNOM MORU REPUBLIKE HRVATSKE - Narodne novine broj 121 od 25. rujna 2002.



OBRAZAC ZA OBAVIJESTI *Note for information*

Molimo pomorce da, koristeći ovaj standardni obrazac, obavijeste Nautički odsjek Hrvatskog hidrografskog instituta o otkrivenim opasnostima za plovidbu, uočenim promjenama na pomoćnim navigacijskim sredstvima i predlože potrebne promjene na kartama i navigacijskim publikacijama.

Mariners are requested to use this standard form to notify the Hydrographic Institute of the Republic of Croatia, Nautical Department, about discovered dangers to navigation, changes observed in aids to navigation, or corrections to charts and publications seen to be necessary.

Mjesto: Datum:
Place: Date:

Ime pošiljatelja (ime broda):
Name of sender (Name of ship):

Adresa ili pozivni znak i zastava broda:
Address or ship's call sign and flag:


Predmet:
Subject:

Prava ili procijenjena pozicija:
True or approx. position:

Karta ili publikacija:
Chart or publication:

Posljednji primljeni Oglas za pomorce:
Latest "Oglas za pomorce" received:

Sadržaj obavijesti:
Details:



POTPIS:
SIGNATURE:

Hrvatski hidrografski institut, Nautički odsjek, Zrinsko-Frankopanska 161, 21000 Split, tel: +385/0/21/361-840, 361-792 kućni 209, fax: +385/0/21/347-208, E-mail: naut@hhi.hr, telex: 26-270 HIRH RH.

Hydrographic Institute of the Republic of Croatia, Nautical Department, Zrinsko-Frankopanska 161, 21000 Split, Croatia, Tel: +385/0/21/361-840, 361-792 ext. 209, Fax: +385/0/21/347-208, E-mail: naut@hhi.hr, Telex: 26-270 HIRH RH.

POPIS POMORSKIH KARATA I NAVIGACIJSKIH PUBLIKACIJA
List of nautical charts and publication

POMORSKE KARTE

Nautical charts

Karta pomorska 100-15
Karta pomorska 100-16
Karta pomorska 100-17
Karta pomorska 100-18
Karta pomorska 100-19
Karta pomorska 100-20
Karta pomorska 100-21
Karta pomorska 100-22
Karta pomorska 100-23
Karta pomorska 100-24
Karta pomorska 100-25
Karta pomorska 100-26
Karta pomorska 100-27
Karta pomorska 100-28
Karta pomorska 100-29
Karta pomorska 100-30
Karta pomorska 300-31
Karta pomorska 300-32
Karta pomorska 300-33
Karta pomorska 300-34
Karta pomorska 300-35
Karta pomorska 300-36
Karta pomorska 300-37
Karta pomorska 10
Karta pomorska 13
Karta pomorska 14
Karta pomorska 22
Karta pomorska 63
Karta pomorska 83
Karta batimetrijska B 100
Karta pomorska 101
Karta pomorska 102
Karta pomorska 108
Karta pomorska 109
Karta pomorska INT 3410
Karta pomorska INT 3412
Karta pomorska INT 3414
Karta pomorska 151
Karta pomorska 152
Karta pomorska 153
Karta pomorska 154
Karta pomorska 155
Karta pomorska 157
Karta pomorska 158
Karta pomorska 159
Karta pomorska 160
Karta pomorska 161
Karta pomorska 171
Karta pomorska 172
Karta pomorska 173
Karta pomorska 174
Karta pomorska 175
Karta pomorska 179
Karta pomorska 50-3
Karta pomorska 50-4
Karta pomorska 50-20

POMORSKE KARTE

Nautical charts

Karta pomorska 301
Karta pomorska 302
Karta pomorska 303
Karta pomorska 501
Karta pomorska 502
Karta pomorska 512
Karta pomorska 518
Karta pomorska 525
Karta pomorska 532
Karta pomorska 533
Karta pomorska 535
Karta pomorska 600-61
Karta pomorska 600-62
Karta pomorska 600-63
Karta pomorska 600-64
Komplet malih karata - I dio
Komplet malih karata - II dio
Karta pomorska 401
Karta pomorska 402

PUBLIKACIJE

Publications

Popis svjetala (PS) i signala za maglu - Jadransko more - Jonsko more - Malteški otoci, 2001.
Znaci i skraćenice na pomorskim kartama izdanja Hidrografskog instituta
Katalog pomorskih karata i navigacijskih publikacija, 2001.
Peljar I - Jadransko more - istočna obala, 1999.
Hidrografski godišnjak
Nautičke tablice, 1999.
Pomorske oznake, IALA sustav (novo izdanje)
Radio-navigacijska služba (izvan službene upotrebe)
Tablice morskih mijena, Jadransko more - istočna obala 2002.
Klimatološki atlas Jadranskog mora
Terestrička i elektronska navigacija, 1986.
Oglas za pomorce
"Andrija Mohorovičić" - izvještaj i rezultati oceanografskih istraživanja Jadranskog mora
Identifikator zvijezda (izdanje 1990)
Brodski dnevnik
Dnevnik stroja
Radioslužba 1998.
Nautički godišnjak 2002.
Priručnik za obuku radiooperatera s ograničenom ovlasti - morsko područje plovidbe A1 - ROC, 1999.
"Živi arhipelag u Hrvatskoj" - sjeverni i srednji dio

PRODAJA KARATA I NAVIGACIJSKIH PUBLIKACIJA
Sales of charts and nautical publications

1. **PENUL, d.o.o.**, Kopilica 5, 21000 - SPLIT, tel: +385 (0)21 490-709
 - Prodavaonica Split, Obala Lazareta 1, 21000 - SPLIT, tel.: +385 (0)21 591-503, fax: +385 (0)21 585-782
 - Prodavaonica Zagreb, Mega Nautic Shop, Prisavlje 14, 10000 - ZAGREB, tel/fax: +385 (0)1 6196-480, 6196-481
 - Prodavaonica Pula, Splitska 3, 52000 - PULA, tel.: +385 (0)52 591-321
 - Prodavaonica Rijeka, Senjsko pristanište 3, 51000 - RIJEKA, tel/fax: +385 (0)51 213-590
 - Prodavaonica Zadar, Jurja Bijankinija 8, 23000 - ZADAR, tel/fax: +385 (0)23 251-051
 - Prodavaonica Šibenik, Obala oslobođenja br. 2, 22000 - ŠIBENIK, tel.: +385 (0)22 212-268
 - Prodavaonica Dubrovnik, ACI marina Mihi Pracat, Mokošica, 20000 - DUBROVNIK, tel.: +385 (0)20 454-073
 - Prodavaonica Korčula, Vinka Paletina br. 176, 20260 - KORČULA, tel/fax: +385 (0)20 711-179
 - Prodavaonica Ploče, Trg kralja Tomislava 9, 20340 - PLOČE, tel.: +385 (0)20 679-271
2. **NAVAL-ADRIA, d.o.o.**, Budicinova br. 7, 51000 - RIJEKA, tel/fax: +385 (0)51 267-635
Prodavaonica **NAUTIKA**, 51222 BAKAR tel/fax: +385 (0)51 761-730, e-mail
3. **INVENTING, d.o.o.**, A. Pomoraca 7/V, 10000 - ZAGREB, tel/fax: +385 (0)1 6523-921
4. **NAVIGATORE**, Riva Amfora 7, Červar-Porat, 52 440 - POREČ, tel/fax: +385 (0)52 436-663
5. **MARINERA**, Obala kralja Petra Krešimira IV br. 11, 23210 - BIOGRAD NA MORU, tel: +385 (0)23 384-882
6. **TRINAESTICA-13**, Ulica kneza Domagoja 3, 23210 - BIOGRAD NA MORU, tel: +385 (0)23 383-219
7. **MEHANIC NAUTIC, d.o.o.**, Marka Marulića 12, 22243 - MURTER, tel: +385 (0)22 434-908, 435-062, fax: +385 (0)22 434-763
8. **BORI LIBRA, d.o.o.**, Trg Slobode 2, 54 470 - UMAG, tel/fax: +385 (0)52 741-934
9. **NAUTIC, d.o.o.**, N.T.C., Zlatna luka, 23 206 - BIBINJE - SUKOŠAN, tel: +385 (0)23 393-958, mob: 098/272-650
10. **NAVIS, d.o.o.**, Obala kneza Trpimira 4, 23 000 - ZADAR, tel/fax: +385 (0)23 335-025
11. **NAVIGO, d.o.o.**, Ulica Nadbiskupa Vicka Zmajevića 12, 23 000 - ZADAR, tel: +385 (0)23 214-823, fax: +385 (0)23 213-330
12. **GEOSUSTAVI**, Njegoševa 3, 21000 - SPLIT, tel/fax: +385 (0)21 370-861, mob: 091/5378-294
13. **VITAGRAF d.o.o.**, Slogin-Kula b.b., 51000 - RIJEKA, tel: +385 (0)51 322-880, fax: +385 (0)51 212-622
14. **INOX BRAMAR, d.o.o.**, Kralja Zvonimira 112, 22000 - ŠIBENIK, tel.: +385 (0)22 337-961
15. **PLANET, t.o.**, B. J. Trogirana 7, 21220 - TROGIR
16. **V.B.Z, d.o.o.**, Tomićeva 2, 10000 - ZAGREB, tel.: +385 (0)1 4812-537

Publikacije Hrvatskog hidrografskog instituta prodaju isključivo ovlašteni distributeri.
Charts and publications are sold by authorized sales agents only.