

ISSN 0030-0713

SVEZAK 10

OGLAS ZA POMORCE

NOTICE TO MARINERS

**HRVATSKI HIDROGRAFSKI INSTITUT
SPLIT - HRVATSKA**

Listopad / October 2001.

Oglasi / Notices: 1 - 18

"OGLAS ZA POMORCE" mjesečno je izdanje. Donosi obavijesti za ažuriranje pomorskih karata i navigacijskih publikacija Hrvatskog hidrografskog instituta za Jadransko more, Jonsko more i Malteške otoke.

"OGLAS ZA POMORCE" is a monthly edition. Contains information for keeping up-to-date Croatian charts and nautical publications for Adriatic Sea, Ionian Sea and Maltese Islands.

SADRŽAJ - CONTENTS

- I.** UVODNA OBJAŠNENJA, PREGLED ISPRAVAKA
Explanatory Notes, Index of Corrections
- II.** ISPRAVCI KARATA
Corrections to Charts
- III.** ISPRAVCI PELJARA
Corrections to Sailing Directions
- IV.** ISPRAVCI POPISA SVJETALA
Corrections to List of Lights
- V.** ISPRAVCI RADIOSLUŽBE
Corrections to Radio Service
- VI.** ISPRAVCI KATALOGA
Corrections to Catalogue
- VII.** NAVIGACIJSKI RADIOOGLASI
Reprints of Radio Navigational Warnings
- VIII.** OBAVIJESTI
Information

O svim promjenama važnima za sigurnost plovidbe molimo obavijestiti: HRVATSKI HIDROGRAFSKI INSTITUT, Nautički odsjek, Zrinsko-Frankopanska 161, 21000 Split Tel.: +385/0/21/361-840, 361-792, kućni 209, Fax: 021/347-208, E-mail: dhi-naut@dhi.tel.hr, www.dhi.tel.hr / Tiskani formular je sastavni dio Oglasa.

For all changes important for the safety of navigation please notify: HYDROGRAPHIC INSTITUTE OF THE REPUBLIC OF CROATIA Nautical Department, Zrinsko-Frankopanska 161, 21000 Split, Croatia, Tel.: +385/0/21/361-840, 361-792 ext. 209, Fax: 021/347-208, E-mail: dhi-naut@dhi.tel.hr, www.dhi.tel.hr
The form, which is convenient for sending a report, is given at the end of this issue.

Godišnja pretplata / Annual Subscription: 200.00 kn

RAVNATELJ
dr. sc. Zvonko Gržetić

I
Uvodna objašnjenja
Explanatory Notes

RADIOOGLASE za istočni dio Jadrana svakodnevno odašiljaju hrvatske obalne radiopostaje.

RADIO NAVIGATIONAL WARNINGS for east Adriatic coast are broadcasted daily by Croatian coastal radio stations.

DUBINE I VISINE određene su u metrima. Dubine se odnose na srednju razinu nižih niskih voda živih morskih mijena, a visine na srednju morsku razinu.

DEPTHS are in meters and are reduced to Chart Datum which is Mean Lower Low Water Springs.

HEIGHTS are above Mean Sea Level.

SEKTORI VIDLJIVOSTI svjetala i pokriveni smjerovi imaju vrijednost more-kopno (otok), ako nije drugačije naglašeno. Daljina vidljivosti svjetala izražena je u nautičkim miljama za visinu motriteljeva oka (5m).

SECTORS OF LIGHTS. The limits of sectors and areas of visibility, and the alignment of direction lights and leading lights are given as seen from seaward. Range in nautical miles is given for the height of eye of the observer - 5 metres.

Svi oglasi za ispravak karata iz prethodne godine objavljuju se u OZP za siječanj tekuće godine.

All Notices for correction to charts of previous year are printed in January issue of the current year.

OZP	Oglas za pomorce	- Notices to Mariners
PS	Popis svjetala i signala za maglu	- List of Lights
RS	Radioslužba	- Radio Service
RO	radiooglas	- Radio warnings
M	nautička milja	- Nautical mile
AN		- Avvisi ai Naviganti
ANM		- Admiralty Notices to Mariners
L/L		- Admiralty List of Lights
(P)	prethodni oglasi	- Preliminary Notices
(T)	privremeni oglasi	- Temporary Notices
HHI	Hrvatski hidrografski institut	- Hydrographic Institute of the Republic of Croatia
MK	male karte	

I
Pregled ispravaka
Index of corrections

Karte <i>Charts</i>	Oglas broj <i>Notices No.</i>	Publikacije <i>Publications</i>	Oglas broj <i>Notice No.</i>
101.....	3	Peljar I.....	9, 10, 11, 12(T), 13,
300-31	3		14(T), 15(T), 16
300-33	7(P)	Popis svjetala	17, 18
INT3410	3	Radioslužba.....	Nema ispravaka
INT3412	7(P)	Ispravci Kataloga	Nema ispravaka
151.....	2		
152.....	2, 3		
153.....	7(P)		
154.....	7(P)		
161.....	2, 3		
100-15	8		
100-16	1, 2, 3		
100-17	3, 4		
100-18	2, 3		
100-19	4		
100-20	5		
100-25	7(P)		
100-26	7(P)		
50-3	2		
MK-1	8		
MK-3	1		
MK-6.....	2		
MK-8.....	3, 4		
MK-9.....	4		
MK-11.....	4		
MK-13.....	5		
MK-20.....	7(P)		
MK-22.....	7(P)		
Plan 518	6		

II
ISPRAVCI KARATA
Corrections to Charts

HRVATSKA - CROATIA

1 - 10/01 Brijuni, otočje: upozorenje


1. Na približno 44° 56.1'N - 13° 40.2'E upisati: VIDI UPOZORENJE 3
2. a) Pod UPOZORENJA upisati:
3. Nacionalni park i spomen-područje Brijuni (vidi Peljar I)
- b) Pod WARNINGS upisati:
3. National park and Historic area Brijuni (See Peljar I)

Brijuni, islands: warning


1. In vicinity 44° 56.1'N - 13° 40.2'E insert: VIDI UPOZORENJE 3
2. a) Ad UPOZORENJA insert:
3. Nacionalni park i spomen-područje Brijuni (vidi Peljar I)
- b) Ad WARNINGS insert:
3. National park and Historic area Brijuni (See Peljar I)

Karte (posljednji ispravak) - Charts (Last correction): 100-16 (1-2/01); MK-3 (3-1/01).

2 - 10/01 Visoki, otočić: kardinalna oznaka E, dnevna

Ucrtati  na 44° 46.63'N - 14° 21.56'E

Visoki, islet: cardinal beacon E

Insert  in 44° 46.63'N - 14° 21.56'E

Karte (posljednji ispravak) - Charts (Last correction): 151 (1-7/01); 152 (4-9/01); 161 (1-5/01); 100-16 (1-10/01); 100-18 (1-9/01); 50-3 (3-11/01); MK-6 (2-4/01).

3 - 10/01 Otok Susak, Garba, svjetlo: karakteristika

Promijeniti B Bl(2) 10s 100m 19M na 44° 30.8'N - 14° 18.5'E u: B DBI(2) 10s 100m 19M

- za kartu INT 3410 upisati: L Fl(2) W 10s 100m 19M

- za kartu 101 upisati: B DBI(2)

Otok Susak, Garba, light: characteristic

Substitute B Bl(2) 10s 100m 19M by B DBI(2) 10s 100m 19M in 44° 30.8'N - 14° 18.5'E

- for chart INT 3410 insert: L Fl(2) W 10s 100m 19M

- for chart 101 insert: B DBI(2)

Karte (posljednji ispravak) - Charts (Last correction): 101(1-5/01); 300-31 (3-9/01); INT 3410 (1-5/01); 152 (2-10/01); 161 (2-10/01); 100-16 (2-10/01); 100-17 (6-2/01); 100-18 (2-10/01); MK-8 (3-12/00).

4 - 10/01 Otočić Grujica, svjetlo: signal za maglu

Na približno 44° 24.6'N - 14° 34.4'E upisati: Siren 120s

Otočić Grujica, light: fog signal

Insert Siren 120s in vicinity 44° 24.6'N - 14° 34.4'E.

Karte (posljednji ispravak) - Charts (Last correction): 100-17 (3-10/01); 100-19 (2-8/01); MK-8 (3-10/01); MK-9 (6-2/01); MK-11(2-8/01).

5 - 10/01 Sukošan, luka: ukinuto lučko svjetlo

Prekrižiti ★ na približno 44° 02.9'N - 15° 18.7'E

Sukošan, port: light

Delete ★ in vicinity 44° 02.9'N - 15° 18.7'E

Karte (posljednji ispravak) - Charts (Last correction): 100-20 (4-9/01); MK-13 (4-9/01).

6 - 10/01 Prokljansko jezero, Rt Magaretuša, svjetlo: sektor svjetla

Ucrtati na poziciju svjetla 43° 47.3'N - 15° 52.0'E crtkano smjerove sektora 172° i 192°, duljine 800 m.

a) Smjerove 172° i 192° međusobno crtkano spojiti u smjeru kretanja kazaljke na satu lukom polumjera 400 m i na luku upisati: Crveno

b) Smjerove 192° i 172° međusobno crtkano spojiti u smjeru kretanja kazaljke na satu lukom polumjera 400 m i na luku upisati: Bijelo

Prokljansko jezero, Rt Magaretuša, light: sector

To light position 43° 47.3'N - 15° 52.0'E, plot limits of sector 172° and 192°, line length 800 m.

a) Connect limits 172° and 192° with arch semidiameter 400 m and insert: Crveno

b) Connect limits 192° and 172° with arch semidiameter 400 m and insert: Bijelo

Karta (posljednji ispravak) - Chart (Last correction): Plan 518 (10-6/97).

7(P) - 10/01 Drvenik, luka, Sućuraj, luka: podmorski energetski kabel

Ucrtati podmorski energetski kabel (simbol P-7) spajanjem pozicija:

a) 43° 09.2'N - 17° 14.9'E (Drvenik)

b) 43° 09.1'N - 17° 14.7'E

c) 43° 07.6'N - 17° 12.2'E

d) 43° 07.5'N - 17° 12.1'E (Sućuraj)

- za kartu MK-22 ucrtati spajanjem pozicije pod d), pod c) i dalje do N ruba karte.

II

- za karte 153 i 154 spajanjem:

- a) 43° 09.2'N - 17° 14.7'E (Drvenik)
- b) 43° 09.1'N - 17° 14.5'E
- c) 43° 07.6'N - 17° 12.0'E
- d) 43° 07.5'N - 17° 11.9'E (Sućuraj)

Drvenik, harbour, Sućuraj, harbour: submarine power cable

Insert symbol P-7 (submarine power cable) joining:

- a) 43° 09.2'N - 17° 14.9'E (Drvenik)
- b) 43° 09.1'N - 17° 14.7'E
- c) 43° 07.6'N - 17° 12.2'E
- d) 43° 07.5'N - 17° 12.1'E (Sućuraj)

- for chart MK-22 from position ad d), ad c) and to N border.


- for charts 153 and 154 joining:

- a) 43° 09.2'N - 17° 14.7'E (Drvenik)
- b) 43° 09.1'N - 17° 14.5'E
- c) 43° 07.6'N - 17° 12.0'E
- d) 43° 07.5'N - 17° 11.9'E (Sućuraj)


Karte (posljednji ispravak) - Charts (Last correction): 300-33 (5-8/01); INT 3412 (5-8/01); 153 (5-8/01); 154 (5-8/01); 100-25 (5-1/01); 100-26 (5-8/01); MK-20 (10-5/97); MK-22 (4-6/00).

SLOVENIJA - SLOVENIA

8 - 10/01 Piran, luka: oceanografska plutača

Ucrtati  na 45° 32.95'N - 13° 33.00'E i upisati karakteristiku: Ž Bl 5s 5M

Piran, harbour: ODAS buoy

Insert  in 45° 32.95'N - 13° 33.00'E and characteristic: Ž Bl 5s 5M

Karte (posljednji ispravak) - Charts (Last correction): 100-15 (8-1/01); MK-1 (8-1/01).

III

ISPRAVCI PELJARA

Corrections to Sailing Directions

PELJAR I - JADRANSKO MORE - ISTOČNA OBALA

Izdanje - Edition 1999

9 - 10/01 14. NACIONALNI PARKOVI - OTOČNA SKUPINA BRIJUNI - nacionalni park

Redak 21, dopuniti:

Granica Nacionalnog parka je spojnica pozicija:

- a) greben Kabula, svjetlo 44° 56' 44"N - 13° 42' 51"E
- b) 44° 54' 00"N - 13° 43' 06"E
- c) 0.3 M u smjeru 180° od svjetionika Peneda, 44° 53' 00"N - 13v 45' 27"E
- d) 0.1 M u smjeru 180° od južnog rta otoka Kotež, 44° 53' 53"N - 13° 48' 06"E
- e) 0.1 M u smjeru 090° od istočnog rta, pristan otoka Kotež, 44° 54' 08"N - 13° 48' 27"E
- f) 0.35 M u smjeru 015° od rta Slavulja 44° 55' 29"N - 13° 47' 02"E
- g) 44° 56' 57"N - 13° 44' 40"E

str. B 70

10 - 10/01 OTOCI BRIJUNI: plovidba akvatorijem Nacionalnog parka

Redak 12, dopuniti:

Plovidba akvatorijem Nacionalnog parka Brijuni utvrđena je Pravilnikom o unutarnjem redu u Nacionalnom parku Brijuni, a dozvoljena je uz dopuštenje Ustanove.

Plovidba bez zaustavljanja dozvoljena je plovnim putem između otoka Veliki Brijun - Sv. Jerolim i Sv. Jerolim - Kotež.

Na otocima Sv. Jerolim i Kotež dozvoljeno je pristajanje i plovidba akvatorijem za plovila malog gaza.

str. 42

11 - 10/01 Otok Zeča, otočić Visoki: kardinalna oznaka

Redak 11, dopuniti:

Istočni rub pličine označen je stupom i znakom na vrhu (kardinalna E).

str. 63

12(T) - 10/01 Pirovac, luka: zabrana pristajanja

Redak 36, dopuniti:

Zabranjeno je pristajanje uz vanjski dio koljenastog gata u duljini 40 m u smjeru N od lučkog svjetla.

str. 196

III

13 - 10/01 Rogoznica, luka: naziv fotografije

Redak 18, promijeniti:

stoji:... Rogoznica, luka (iz SE; 1990.)

treba:... Rogoznica, luka (iz SSW; 1990.)

str. 212

14(T) - 10/01 Komiza, luka: uplovljenje-isplovljenje, upozorenje

Redak 52, dopuniti:

UPOZORENJE: Pri uplovljenju-isplovljenju paziti na stepenasti dio temelja glave lukobrana ispod razine mora. Ploviti oprezno na udaljenosti većoj od 15 m od lučkog svjetla na glavi lukobrana.

str. 218

15(T) - 10/01 Stobreč, luka: plutača, usidrene cijevi

Redak 28, dopuniti:

Kod ušća rijeke Žrnovnice usidrene su plutajuće cijevi označene žutom svjetlećom plutačom.

Plovidba između plutače i ušća nije moguća.

str. 236

16 - 10/01 Makarska, luka: sportska lučica

Redak 49, promijeniti:

stoji:... U istočnom dijelu luke je marina s oko 370 vezova.

treba:...U zapadnom dijelu luke je sportska lučica.

str. 247

IV

ISPRAVCI POPISA SVJETALA

Corrections to List of Lights

POPIS SVJETALA I SIGNALA ZA MAGLU

Izdanje - Edition 1998

17 - 10/01

65,2	- plutača, oceanografska	45 32.9	Ž BI 5s	4	5	ODAS plutača	(0,5+4,5)s
		13 33.0					

18 - 10/01

400			UKINUTO				
E3170							

PONIŠENI ISPRAVCI POPISA SVJETALA

Cancelled corrections of List of Lights

str. 25 ispravak 19(T) - 9/00.

V

ISPRAVCI RADIOSLUŽBE

Corrections to Radio Service

RADIOSLUŽBA

Izdanje - Edition 1998

Nema ispravaka - *Nil*

VI

ISPRAVCI KATALOGA

Corrections to Catalogue

KATALOG POMORSKIH KARATA I NAVIGACIJSKIH PUBLIKACIJA

Izdanje - Edition 2001

Nema ispravaka - *Nil*

VII
NAVIGACIJSKI RADIOOGLASI
RADIO NAVIGATIONAL WARNINGS

RADIOOGLASI na snazi 25 listopada 2001.

- 0135 Do daljnjega podmorski radovi unutar spojnica pozicija
a) 43° 02,32'N - 017° 25,43'E
b) 43° 02,35'N - 017° 25,35'E
c) 43° 02,48'N - 017° 25,45'E
d) 43° 02,75'N - 017° 25,59'E
e) 43° 02,69'N - 017° 25,77'E
f) 43° 02,58'N - 017° 25,62'E
g) 43° 02,45'N - 017° 25,52'E
Pozicije radova pod a), c), f) i g) označene su sa svjetlećim plutačama karakteristike bijelo bljeskajuće svjetlo.
Ploviti oprezno i smanjenom brzinom. Za slobodan prolaz kontaktirati Lučku Upravu na VHF kanalu 16 prije navedenog područja.
- 0197 Od 23. srpnja 2001 do daljnega sanacija nasipa riječkog lukobrana (650 m od korjena). Vodeni dio područja označavaju dvije bijele plutače 150 m od nasipa, međusobno udaljene 200 m. Ploviti oprezno i smanjenom brzinom.
- 0228 Svjetleća plutača lateralna, lijeva strana na 42° 40'05 N - 018° 05' 04 E postavljena. Karakteristika C Bl 3 sekunde 3 milje.
- 0233 Od 03. rujna do daljnjega radovi na približno 45° 14,6'N - 014° 34,3'E (manji most, otok Krk - otočić Sv Marko).
Plovidba ispod mosta ograničena.
- 0255 Do 31. listopada podmorski radovi na ispustima na udaljenosti 100 metara u smjeru jug blizu Kostabele i Preluka, označeni s dvije bijele plutače za vez. Ploviti oprezno i smanjenom brzinom.
- 0270 Od 11. listopada do daljnjega strujomjerne stanice na:
a) 44° 28,1'N - 015° 04,9'E (žuta plutača s radar-reflektorom)
b) 44° 28,0'N - 015° 05,5'E (žuta plutača s radar-reflektorom)
Zabranjena plovidba u polumjeru 100 metara od strujomjernih stanica. Ploviti oprezno.
- 0273 Luka Split, Gat sv. Nikole, SW ugao, svjetlo, PS 570/ E3356 na 43° 30,4'N - 016° 26,6'E pogašeno.
- 0274 Otočić Murvica, svjetlo, PS 528/E3294 na 43° 28,8'N - 016° 03,7'E, signal za maglu neispravan.
- 0278 Od 14. listopada do daljnjega strujomjerne stanice na:
a) 44° 00,0'N - 015° 15,3'E (žuta plutača s radar-reflektorom)
b) 43° 59,8'N - 015° 14,9'E (žuta plutača s radar-reflektorom)
Zabranjena plovidba u polumjeru 100 metara od strujomjernih stanica. Ploviti oprezno.
- 0279 Do 15. studenog podmorski radovi u luci Rabac na približno 45° 04,6'N - 014° 09,4'E
Ploviti oprezno i smanjenom brzinom.
- 0284 Dugi Rat, glava pristana, svjetlo, PS 580,5 / E3361 na 43° 26,5'N - 016° 38,6'E, pogašeno.
- 0288 Do daljnjega zbog radova u luci Rijeka brzina plovidbe ograničena na 3 čvora.

RADIO NAVIGATIONAL WARNINGS in force on 25th October 2001

- 0135 *Till next notice underwater works in area bounded by*
a) 43° 02,32'N - 017° 25,43'E
b) 43° 02,35'N - 017° 25,35'E
c) 43° 02,48'N - 017° 25,45'E
d) 43° 02,75'N - 017° 25,59'E
e) 43° 02,69'N - 017° 25,77'E
f) 43° 02,58'N - 017° 25,62'E
g) 43° 02,45'N - 017° 25,52'E
Works positions a), c), f) and g) was marked with lighted buoys characteristic flashing white. Wide berth and reduced speed requested. To free transit contact Port Control in VHF 16 before transiting area.
- 0197 *From July 2001 till next notice works on Rijeka breakwater (650 meters from the root). Sea side area marked with two white buoys 200 meters apart and 150 meters away from breakwater. Wide berth and reduced speed requested.*
- 0228 *Lightbuoy lateral, port-hand in 42° 40'05 N - 018° 05' 04 E established. Characteristic Fl R 3 seconds 3 miles.*
- 0233 *September 03 till next notice works in vicinity 45° 14,6'N - 014° 34,3'E (smaller bridge, Krk island - Marko islet).
Underbridge navigation restricted*
- 0255 *Till October 31st underwater works on sewage collectors 100 metres from shore in south direction near Kostabela and Preluk, marked with two white mooring buoys. Wide berth and reduced speed requested.*
- 0270 *From October 11th till next notice current-meter stations in:*
a) 44° 28,1'N - 015° 04,9'E (yellow buoy with radar reflector)
b) 44° 28,0'N - 015° 05,5'E (yellow buoy with radar reflector)
Navigation in 100 metres radius prohibited. Wide berth requested.
- 0273 *Port Split, pier Sv. Nikola, SW corner, light E3356 in 43° 30,4'N - 016° 26,6'E, unlit.*
- 0274 *Island Murvica, light, E3294 na 43° 28,8'N - 016° 03,7'E, fog signal faulty.*

VII

- 0278 From October 14th till next notice current-meter stations in:
a) 44° 00.0'N - 015° 15.3'E (yellow buoy with radar reflector)
b) 43° 59.8'N - 015° 14.9'E (yellow buoy with radar reflector)
Navigation in 100 metres radius prohibited. Wide berth requested.
- 0279 Till November 15th underwater works in Rabac port in vicinity 45° 04,6'N - 014° 09,4'E
Wide berth and reduced speed requested.
- 0284 Dugi Rat, pier head, light E3361 in 43° 26.5'N - 016° 38.6'E, unlit.
- 0288 Due to works in port Rijeka speed limit up to 3 knots until next notice.

NAVAREA III

NAVAREA III radionavigacijski oglasi na snazi 16 listopada 2001. (Jadransko i Jonsko more)
NAVAREA III navigational warnings in force on October 16th 2001 (for Adriatic Sea and Ionian Sea)

NAVAREA III warnings in force on September 16th 2001

- 499 ADRIATIC SEA
1. - Drilling platform "LABIN" moved to new position: 44° 03',29 N., 013° 32',58E.
2.- Cancel NAVAREA THREE 388/01.
- 515 ADRIATIC SEA
M/V "YEOMAN" and "URAGANO" are carrying out works on sea bottom pipe between psn:
44° 20',9N., 012° 36',4'E
44° 23',5N., 012° 33',6'E
1000 metres berth requested.

Summary of Drilling Rigs updated up to NAVAREA THREE 528/01 warning

ADRIATIC SEA - IONIAN SEA

<i>Armida 1</i>	<i>44° 28.5'N., 012° 27.2'E</i>
<i>Morena 1</i>	<i>44° 13.6'N., 012° 29.0'E</i>
<i>R.T. Mayer</i>	<i>44° 32.8'N., 012° 29.7'E</i>
<i>R.W. Monwel</i>	<i>44° 12.7'N., 012° 42.3'E</i>
<i>Steward</i>	<i>44° 12.8'N., 012° 46.6'E</i>
<i>Bonaccia</i>	<i>43° 36.0'N., 014° 21.2'E</i>
<i>Unknown</i>	<i>44° 30.0'N., 013° 00.0'E</i>
<i>Unknown</i>	<i>44° 50.0'N., 018° 17.0'E</i>
<i>Panon</i>	<i>44° 04.1'N., 014° 00.4'E</i>
<i>Ivana A</i>	<i>44° 44.7'N., 013° 17.9'E</i>
<i>Ivana B</i>	<i>44° 41.2'N., 013° 13.1'E</i>
<i>Ivana E</i>	<i>44° 44.7'N., 013° 14.8'E</i>
<i>Ivana D</i>	<i>44° 47.0'N., 013° 15.8'E</i>
<i>Labin</i>	<i>44° 03.3'N., 013° 32.6'E</i>

NAVAREA THREE warnings that remain in force on September 16th 2001

Serie 2001, nums: 459, 466, 479, 492, 498, 499, 501, 502, 503, 504, 505, 511, 515, 516, 518, 520, 529, 536, 542, 546, 549, 552, 556, 558, 559, 561 and 562.

VIII

OBAVIJESTI

Information

Nema - Nil



OBRAZAC ZA OBAVIJESTI *Note for information*

Molimo pomorce da, koristeći ovaj standardni obrazac, obavijeste Nautički odsjek Hrvatskog hidrografskog instituta o otkrivenim opasnostima za plovidbu, uočenim promjenama na pomoćnim navigacijskim sredstvima i predlože potrebne promjene na kartama i navigacijskim publikacijama.

Mariners are requested to use this standard form to notify the Hydrographic Institute of the Republic of Croatia, Nautical Department, about discovered dangers to navigation, changes observed in aids to navigation, or corrections to charts and publications seen to be necessary.

Mjesto: Datum:
Place: Date:

Ime pošiljatelja (ime broda):
Name of sender (Name of ship):

Adresa ili pozivni znak i zastava broda:
Address or ship's call sign and flag:


Predmet:
Subject:

Prava ili procijenjena pozicija:
True or approx. position:

Karta ili publikacija:
Chart or publication:

Posljednji primljeni Oglas za pomorce:
Latest "Oglas za pomorce" received:

Sadržaj obavijesti:
Details:



POTPIS:
SIGNATURE:

Hrvatski hidrografski institut, Nautički odsjek, Zrinsko-Frankopanska 161, 21000 Split, tel: +385/0/21/361-840, 361-792 kućni 209, fax: +385/0/21/347-208, E-mail: dhi-naut@dhi.tel.hr, telex: 26-270 HIRH RH.

Hydrographic Institute of the Republic of Croatia, Nautical Department, Zrinsko-Frankopanska 161, 21000 Split, Croatia, Tel: +385/0/21/361-840, 361-792 ext. 209, Fax: +385/0/21/347-208, E-mail: dhi-naut@dhi.tel.hr, Telex: 26-270 HIRH RH.

POPIS POMORSKIH KARATA I NAVIGACIJSKIH PUBLIKACIJA
List of nautical charts and publication

POMORSKE KARTE

Nautical charts

Karta pomorska 100-15
Karta pomorska 100-16
Karta pomorska 100-17
Karta pomorska 100-18
Karta pomorska 100-19
Karta pomorska 100-20
Karta pomorska 100-21
Karta pomorska 100-22
Karta pomorska 100-23
Karta pomorska 100-24
Karta pomorska 100-25
Karta pomorska 100-26
Karta pomorska 100-27
Karta pomorska 100-28
Karta pomorska 100-29
Karta pomorska 100-30
Karta pomorska 300-31
Karta pomorska 300-32
Karta pomorska 300-33
Karta pomorska 300-34
Karta pomorska 300-35
Karta pomorska 300-36
Karta pomorska 300-37
Karta pomorska 10
Karta pomorska 13
Karta pomorska 14
Karta pomorska 15
Karta pomorska 20
Karta pomorska 11
Karta pomorska 22
Karta pomorska 63
Karta pomorska 83
Karta batimetrijska B 100
Karta pomorska 101
Karta pomorska 102
Karta pomorska 108
Karta pomorska 109
Karta pomorska INT 3410
Karta pomorska INT 3412
Karta pomorska INT 3414
Karta pomorska 151
Karta pomorska 152
Karta pomorska 153
Karte pomorske 154
Karta pomorska 155
Karta pomorska 156
Karta pomorska 157
Karta pomorska 158
Karta pomorska 159
Karta pomorska 160
Karte pomorska 161
Karta pomorska 171
Karta pomorska 172
Karta pomorska 173
Karta pomorska 174
Karta pomorska 175
Karta pomorska 179
Karta pomorska 50-3
Karta pomorska 50-4
Karta pomorska 50-20

POMORSKE KARTE

Nautical charts

Karta pomorska 301
Karta pomorska 302
Karta pomorska 303
Karta pomorska 501
Karta pomorska 502
Karta pomorska 512
Karta pomorska 515
Karta pomorska 518
Karta pomorska 525
Karta pomorska 532
Karta pomorska 533
Karta pomorska 535
Karta pomorska 600-61
Karta pomorska 600-62
Karta pomorska 600-63
Karta pomorska 600-64
Komplet malih karata - I dio
Komplet malih karata - II dio

PUBLIKACIJE

Publications

Popis svjetala (PS) i signala za maglu - Jadransko more - Jonsko more - Malteški otoci, 1998.
Znaci i skraćenice na pomorskim kartama izdanja Hidrografskog instituta
Katalog pomorskih karata i navigacijskih publikacija, 2001.
Peljar I - Jadransko more - istočna obala, 1999.
Peljar II - Jadransko more - zapadna obala
Hidrografski godišnjak
Nautičke tablice, 1999.
Pomorske oznake, IALA sustav (novo izdanje)
Radio-navigacijska služba (izvan službene upotrebe)
Tablice morskih mijena, Jadransko more - istočna obala 2001.
Klimatološki atlas Jadranskog mora
Terestrička i elektronska navigacija, 1986.
Oglas za pomorce
"Andrija Mohorovičić" - izvještaj i rezultati oceanografskih istraživanja Jadranskog mora
Identifikator zvijezda (izdanje 1990)
Brodski dnevnik
Dnevnik stroja
Radioslužba 1998.
Nautički godišnjak 2001.
Priručnik za obuku radiooperatera s ograničenom ovlasti - morsko područje plovidbe A1 - ROC, 1999.

PRODAJA KARATA I NAVIGACIJSKIH PUBLIKACIJA
Sales of charts and nautical publications

1. Poduzeće **PLOVPUT** - Split, Obala Lazareta br. 1, 21000 - SPLIT, tel: +385 (0)21 355-900, fax: +385 (0)21 585-782
 - Plovno područje Pula, Lučka kapetanija Pula, 52000 - PULA, tel.: +385 (0)52 591-321
 - Plovno područje Rijeka, Senjsko pristanište br. 3, 51000 - RIJEKA, tel.: +385 (0)51 213-590
 - Plovno područje Zadar, Jurja Bijankinija br. 8, 23000 - ZADAR, tel.: +385 (0)23 250-361
 - Plovno područje Šibenik, Obala oslobođenja br. 2, 22000 - ŠIBENIK, tel.: +385 (0)22 212-268
 - Plovno područje Dubrovnik, Gruška obala br. 25, 20000 - DUBROVNIK, tel.: +385 (0)20 418-789
 - Plovno područje Dubrovnik - Ispostava Korčula, Vinka Paletina br. 176, 20260 - KORČULA, tel.: +385 (0)20 711-179
 - Plovno područje Split - Svjetioničarska postaja Ploče, Neretvanskih gusara br. 1, 20340 - PLOČE, tel.: +385 (0)20 679-271
2. **NAVAL-ADRIA**, d.o.o., Budicinova br. 7, 51000 - RIJEKA, tel/fax: +385 (0)51 267-635
Prodavaonica **NAUTIKA**, 51222 BAKAR tel/fax: +385 (0)51 761-730
3. Sveučilište u Rijeci, **Visoka pomorska škola u Rijeci**, PJ za navigacijsku i sigurnosnu opremu, Studentska br. 2, 51000 - RIJEKA, tel.: +385 (0)51 338-411 (0)51 331-520, fax: +385 (0)51 336-755
4. **INVENTING**, d.o.o., A. Pomoraca 7/V, 10000 - ZAGREB, tel/fax: +385 (0)1 6523-921
5. **MARINERA**, Obala kralja Petra Krešimira IV br. 11, 23210 - BIOGRAD NA MORU, tel: +385 (0)23 384-882
6. **MEHANIC NAUTIC**, d.o.o., Marka Marulića 12, 22243 - MURTER, tel: +385 (0)22 434-908, 435-062, fax: +385 (0)22 434-763
7. **TRINAESTICA-13**, Ulica kneza Domagoja 3, 23210 - BIOGRAD NA MORU
8. **NAUTIC, d.o.o.**, N.T.C., Zlatna luka, 23 206 - BIBINJE - SUKOŠAN, tel: +385 (0)23 393-958, mob: 098/272-650
9. **BORI LIBRA, d.o.o.**, Trg Slobode 2, 54 470 - UMAG, tel/fax: +385 (0)52 741-934
10. **NAVIGATORE**, Riva Amfora 7, Červar-Porat, 52 440 - POREČ, tel/fax: +385 (0)52 436-663
11. **NAVIS, d.o.o.**, Obala kneza Trpimira 4, 23 000 - ZADAR, tel/fax: +385 (0)23 335-025
12. **NAVIGO, d.o.o.**, Ulica Nadbiskupa Vicka Zmajevića 12, 23 000 - ZADAR, tel: +385 (0)23 214-823, fax: +385 (0)23 213-330

Publikacije Hrvatskog hidrografskog instituta prodaju isključivo ovlašteni distributeri.
Charts and publications are sold by authorized sales agents only.