



ISSN 0030-0713

**SVEZAK 9**

# **OGLAS ZA POMORCE**

**NOTICE TO MARINERS**

**HRVATSKI HIDROGRAFSKI INSTITUT  
SPLIT - HRVATSKA**

**Rujan / September 2000.**

**Oglasi / Notices: 1 - 25**

"OGLAS ZA POMORCE" mjesečno je izdanje. Donosi obavijesti za ažuriranje pomorskih karata i navigacijskih publikacija Hrvatskog hidrografskog instituta za Jadransko more, Jonsko more i Malteške otoke.

"OGLAS ZA POMORCE" is a monthly edition. Contains information for keeping up-to-date Croatian charts and nautical publications for Adriatic Sea, Ionian Sea and Maltese Islands.

## **SADRŽAJ - CONTENTS**

- I.** UVODNA OBJAŠNENJA, PREGLED ISPRAVAKA  
*Explanatory Notes, Index of Corrections*
- II.** ISPRAVCI KARATA  
*Corrections to Charts*
- III.** ISPRAVCI PELJARA  
*Corrections to Sailing Directions*
- IV.** ISPRAVCI POPISA SVJETALA  
*Corrections to List of Lights*
- V.** ISPRAVCI RADIOSLUŽBE  
*Corrections to Radio Service*
- VI.** ISPRAVCI KATALOGA  
*Corrections to Catalogue*
- VII.** NAVIGACIJSKI RADIOOGLASI  
*Reprints of Radio Navigational Warnings*
- VIII.** OBAVIJESTI  
*Information*

O svim promjenama važnima za sigurnost plovidbe molimo obavijestiti: HRVATSKI HIDROGRAFSKI INSTITUT, Nautički odsjek, Zrinsko-Frankopanska 161, 21000 Split Tel.: +385/0/21/361-840, 361-792, kućni 209, Fax: 021/347-208, E-mail: dhi-naut@dhi.tel.hr, www.dhi.tel.hr / Tiskani formular je sastavni dio Oglasa.

*For all changes important for the safety of navigation please notify: HYDROGRAPHIC INSTITUTE OF THE REPUBLIC OF CROATIA Nautical Department, Zrinsko-Frankopanska 161, 21000 Split, Croatia, Tel.: +385/0/21/361-840, 361-792 ext. 209, Fax: 021/347-208, E-mail: dhi-naut@dhi.tel.hr, www.dhi.tel.hr*

*The form, which is convenient for sending a report, is given at the end of this issue.*

Godišnja pretplata / Annual Subscription: 200.00 kn

RAVNATELJ  
dr. sc. Zvonko Gržetić

**I**  
**Uvodna objašnjenja**  
*Explanatory Notes*

**RADIOOGLASE** za istočni dio Jadrana svakodnevno odašiljaju hrvatske obalne radiopostaje.

**RADIO NAVIGATIONAL WARNINGS** for east Adriatic coast are broadcasted daily by Croatian coastal radio stations.

**DUBINE I VISINE** određene su u metrima. Dubine se odnose na srednju razinu nižih niskih voda živih morskih mijena, a visine na srednju morsku razinu.

**DEPTHS** are in meters and are reduced to Chart Datum which is Mean Lower Low Water Springs.

**HEIGHTS** are above Mean Sea Level.

**SEKTORI VIDLJIVOSTI** svjetala i pokriveni smjerovi imaju vrijednost more-kopno (otok), ako nije drugačije naglašeno. Daljina vidljivosti svjetala izražena je u nautičkim miljama za visinu motriteljeva oka (5m).

**SECTORS OF LIGHTS.** The limits of sectors and areas of visibility, and the alignment of direction lights and leading lights are given as seen from seaward. Range in nautical miles is given for the height of eye of the observer - 5 metres.

Svi oglasi za ispravak karata iz prethodne godine objavljuju se u OZP za siječanj tekuće godine.

All Notices for correction to charts of previous year are printed in January issue of the current year.

---

<b>OZP</b> .....	Oglas za pomorce	- Notices to Mariners
<b>PS</b> .....	Popis svjetala i signala za maglu	- List of Lights
<b>RS</b> .....	Radioslužba	- Radio Service
<b>RO</b> .....	radiooglasi	- Radio warnings
<b>M</b> .....	nautička milja	- Nautical mile
<b>AN</b> .....		- Avvisi ai Naviganti
<b>ANM</b> .....		- Admiralty Notices to Mariners
<b>L/L</b> .....		- Admiralty List of Lights
<b>(P)</b> .....	prethodni oglasi	- Preliminary Notices
<b>(T)</b> .....	privremeni oglasi	- Temporary Notices
<b>HHI</b> .....	Hrvatski hidrografski institut	- Hydrographic Institute of the Republic of Croatia
<b>MK</b> .....	male karte	

---

**I**  
**Pregled ispravaka**  
*Index of corrections*

<b>Karte</b> <i>Charts</i>	<b>Oglas broj</b> <i>Notices No.</i>	<b>Publikacije</b> <i>Publications</i>	<b>Oglas broj</b> <i>Notice No.</i>
101.....	1(T), 2(T), 4(T)	Peljar I.....	9(T), 10(T), 11(T),
300-31 .....	1(T), 2(T), 4(T)		12(T), 13, 14(T),
INT3410 .....	1(T), 3(T), 5(T)		15, 16, 17(T), 18
151.....	1(T), 2(T), 4(T)	Popis svjetala .....	19(T), 20, 21, 22,
161.....	1(T), 2(T), 4(T)		23, 24, 25
100-20 .....	7	Radioslužba.....	Nema ispravaka
100-21 .....	7	Ispravci Kataloga .....	Nema ispravaka
100-27 .....	8		
MK-14.....	7		
MK-24.....	8		
Plan 512 .....	6		

## II ISPRAVCI KARATA *Corrections to Charts*

### HRVATSKA - CROATIA

#### 1(T) - 9/00 Sjeverni Jadran: poništenje ispravka, platforma IVANA E u gradnji

Brisati ispravak karata 1(T) - 7/00.

- za kartu INT 3410 brisati 2(T) - 7/00

2. Ucartati  IVANA E na 44° 44.7'N - 13° 14.8'E

za karte 151 i 161 na 44° 44.7'N - 13° 14.8'E

*North Adriatic Sea: cancelled notice, drilling rig IVANA E under construction*

1. Delete notice 1(T) - 7/00.

- for chart INT 3410 delete 2(T) - 7/00.

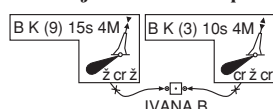
2. Insert  IVANA E in 44° 44.7'N - 13° 14.8'E

for charts 151 i 161 in 44° 44.7'N - 13° 14.8'E

Karte (posljednji ispravak) - Charts (Last correction): 101 (5-2/00); 300-31 (2-6/00); INT 3410, (2-6/00); 151 (7-6/00); 161 (6-6/00).

#### 2(T) - 9/00 Sjeverni Jadran: platforma IVANA B u gradnji, kardinalne E i W oznake

Ucartati

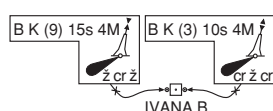


na 44° 41.2'N - 13° 13.1'E

za karte 151 i 161 na 44° 41.2'N - 13° 12.9'E

*North Adriatic Sea: drilling rig IVANA B under construction, cardinal E i W marks*

Insert



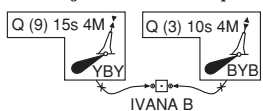
in 44° 41.2'N - 13° 13.1'E

for charts 151 i 161 in 44° 41.2'N - 13° 12.9'E

Karte (posljednji ispravak) - Charts (Last correction): 101 (5-2/00); 300-31 (2-6/00); 151 (7-6/00); 161 (6-6/00).

#### 3(T) - 9/00 Sjeverni Jadran: platforma IVANA B u gradnji, kardinalne E i W oznake

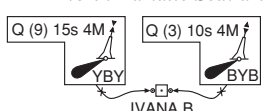
Ucartati



na 44° 41.2'N - 13° 13.1'E

*North Adriatic Sea: drilling rig IVANA B under construction, cardinal E i W marks*

Insert



in 44° 41.2'N - 13° 13.1'E

Karta (posljednji ispravak) - Chart (Last correction): INT 3410 (2-6/00).

#### 4(T) - 9/00 Sjeverni Jadran: platforma IVANA D u gradnji, platforma LABIN

Ucartati

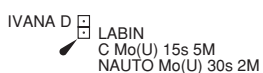


na 44° 47.0'N - 13° 15.8'E

za karte 151 i 161 na 44° 47.0'N - 13° 15.6'E

*North Adriatic Sea: drilling rig IVANA D under construction, drilling rig LABIN*

Insert



in 44° 47.0'N - 13° 15.8'E

for charts 151 i 161 in 44° 47.0'N - 13° 15.6'E

Karte (posljednji ispravak) - Charts (Last correction): 101 (5-2/00); 300-31 (2-6/00); 151 (7-6/00); 161 (6-6/00).

#### 5(T) - 9/00 Sjeverni Jadran: platforma IVANA D u gradnji, platforma LABIN

Ucartati



na 44° 47.0'N - 13° 15.8'E

*North Adriatic Sea: drilling rig IVANA D under construction, drilling rig LABIN*

Insert




in 44° 47.0'N - 13° 15.8'E

Karte (posljednji ispravak) - Charts (Last correction): INT 3410 (2-6/00).

## II

### 6 - 9/00 Otok Vrgada, Luka, uvala: lučko svjetlo, potamnjeni sektor svjetla


1. Ucrtati  na 43° 51.46'N - 15° 30.49'E i upisati karakteristiku: C Bl(2) 5s 7m 3M

Ucrtati na poziciju svjetla pod 1. crtkano smjerove 155°, 183°, 290° i 343° duljine 0.7 M.

Smjerove 155° i 183° međusobno crtkano spojiti u smjeru kretanja kazaljke na satu lukom polumjera 0.5 M i na luku upisati: Pot

Smjerove 290° i 343° međusobno crtkano spojiti u smjeru kretanja kazaljke na satu lukom polumjera 0.4 M i na luku upisati: Pot

*Otok Vrgada, Luka, cove: new light and obscured sector*

1. Insert  and C Bl(2) 5s 7m 3M in 43° 51.46'N - 15° 30.49'E


To light position ad 1. plot limits of obscured sector 155, 183, 290 and 343, line length 0.7 M.

Connect sector limits 155° and 183° with arch semidiameter 0.5 M and insert: Pot

Connect sector limits 290° and 343° with arch semidiameter 0.5 M and insert: Pot

Karta (posljednji ispravak) - Chart (Last correction): Plan 512 KORNAT-MURTER (4-3/00).

### 7 - 9/00 Otok Vrgada, Luka, uvala: lučko svjetlo, potamnjeni sektor svjetla


1. Ucrtati  na 43° 51.5'N - 15° 30.5'E i upisati dio karakteristike: C Bl(2) 3M

2. Ucrtati na poziciju svjetla pod 1. crtkano smjerove 155°, 183°, 290° i 343° duljine 0.7 M.

Smjerove 155° i 183° međusobno crtkano spojiti u smjeru kretanja kazaljke na satu lukom polumjera 0.5 M i na luku upisati: Pot

Smjerove 290° i 343° međusobno crtkano spojiti u smjeru kretanja kazaljke na satu lukom polumjera 0.4 M i na luku upisati: Pot

*Otok Vrgada, Luka, cove: new light and obscured sector*

1. Insert  and abridge light description C Bl(2) 3M in 43° 51.5'N - 15° 30.5'E


To light position ad 1. plot limits of obscured sector 155°, 183°, 290° and 343°, line length 0.7 M.

Connect sector limits 155° and 183° with arch semidiameter 0.5 M and insert: Pot

Connect sector limits 290° and 343° with arch semidiameter 0.5 M and insert: Pot

Karte (posljednji ispravak) - Charts (Last correction): 100-20 (1-1/00); 100-21 (2-8/00); MK-14 (3-10/98).


### 8 - 9/00 Žuljana, luka: lučko svjetlo, potamnjeni sektor svjetla

1. Ucrtati  na 42° 53.4'N - 17° 27.4 'E i upisati dio karakteristike: Z Bl 3s 4M

2. Ucrtati na poziciju svjetla pod 1. crtkano smjerove 015 i 078 duljine 1.1 M.

Smjerove 015° i 078° međusobno crtkano spojiti u smjeru kretanja kazaljke na satu lukom polumjera 0.8 M i na luku upisati: Pot

*Žuljana, luka: light and obscured sector, re-established*

1. Insert  and abridge light description Z Bl 3s 4M in 42° 53.4'N - 17° 27.4'E.

To light position ad 1. plot limits of obscured sector 015 and 078, line length 1.1 M.

Connect sector limits 015° and 078° with arch semidiameter 0.8 M and insert: Pot

Karte (posljednji ispravak) - Charts (Last correction): 100-27 (4-6/00); MK-24 (4-12/97).

## III

### ISPRAVCI PELJARA

#### Corrections to Sailing Directions

### PELJAR I - JADRANSKO MORE - ISTOČNA OBALA

#### Izdanje - Edition 1999

---

#### 9(T) - 9/00 UPUTE ZA PLOVIDBU, GLAVNI plovidbeni smjer: platforma u gradnji

Redak 16, dopuniti:

Paziti na neoznačenu konstrukciju plinske platforme IVANA E u gradnji na 44° 44.7'N - 13° 14.8'E.

Uz konstrukciju platforme usidren je brod koji obavlja radove. Ploviti oprezno.

str. B 26

---

#### 10(T) - 9/00 UPUTE ZA PLOVIDBU, GLAVNI plovidbeni smjer: platforma u gradnji, kardinalne E i W oznake

Redak 16, dopuniti:

Paziti na konstrukciju plinske platforme IVANA B u gradnji na 44° 41.2'N - 13° 13.1'E.

Uz konstrukciju platforme postavljene su svjetleće oznake:

- kardinalna E, karakteristika BK(3) 10s 4M

- kardinalna W, karakteristika BK(9) 15s 4M

Zabranjena je plovdba između plutača i konstrukcije platforme.

str. B 26

---

#### 11(T) - 9/00 UPUTE ZA PLOVIDBU, GLAVNI plovidbeni smjer: platforma u gradnji, platforma LABIN

Redak 16, dopuniti:

Paziti na konstrukciju plinske platforme IVANA D u gradnji na 44° 47.0'N - 13° 15.8'E.

Uz konstrukciju platforme usidrena je platforma LABIN s karakteristikom: C Mo(U) 15s 22m 5M NAUTO Mo(U) 30s 2M

Ploviti oprezno.

str. B 26

---

#### 12(T) - 9/00 Luka Mirna, Luka Črvar, Civran, pličina: podmorski radovi

Redak 11 i 47, dopuniti:

Do daljnje podmorski radovi na pličini Civran. Ploviti oprezno na udaljenosti od 1 milje.

str. 32

### III

**13 - 9/00 OTOK VRGADA, Luka, uvala: novo lučko svjetlo**

Redak 44, promijeniti:

ORIJENTACIJA: Crkvica na brijegu (48m) SE od mjesta Vrgada, crvenosmeđi odroni zemlje na sjeveroistočnoj obali i svjetlo na glavi gata u uvali Luka - crvena kula sa stupom i galerijom.

str. 193

**14(T) - 9/00 Šibenik, luka: zabrana pristajanja**

Zabranjeno je pristajanje uz operativnu obalu poduzeća "Luka drvo" od zalaska do izlaska sunca.

str. 207

**15 - 9/00 OTOK ŠOLTA, Rogač, luka, shema: kupon, prilog OZP-a**

Priloženi kupon sheme ROGAČ zalijepiti preko postojeće.

str. 237

**16 - 9/00 N OBALA OTOKA BRAČ, Supetar, luka, shema: kupon, prilog OZP-a**

Priloženi kupon sheme SUPETAR zalijepiti preko postojeće.

str. 244

**17(T) - 9/00 Bol, luka: plastična cijev**

Redak 04, dopuniti:

Paziti na plutajuću plastičnu cijev duljine 100 metara označenu s tri crvene stožaste plutače.

str. 247

**18 - 9/00 Cavtat, luka: sidrenje**

Redak 20, promijeniti:

SIDRIŠTE: Po SW, W i NW vjetrovima najbolje je sidriti uz obalu poluotoka Sustjepan u SW dijelu luke; dno drži dobro.

str. 302

**PONIŠTENI ISPRAVCI PELJARA***Cancelled corrections of Sailing Directions*

1. str. B 26, ispravak 8(T) - 6/00

2. str. B 26, ispravak 7(T) - 7/00

3. str. 207, ispravak 11(T) - 5/96

### IV

**ISPRAVCI POPISA SVJETALA***Corrections to List of Lights***POPIS SVJETALA I SIGNALA ZA MAGLU****Izdanje - Edition 1998****19(T) - 9/00**

399,2

POGAŠENO

E 3170,5

**20 - 9/00**

434,7

Vrgada, Luka, glava gata

43 51.5

C BI(2) 5s

7

3

Crvena kula sa stupom

(0,5+1;0,5+3)s, Pot 290-343

i galerijom, 6m

(053) i 155-183 (028)

**21 - 9/00**

491

UKINUTO

E3265

**22 - 9/00**

696

Žuljana, glava lukobrana

42 53.4

Z BI 3s

6

4

Zelena kula sa stupom

(0,3+2,7)s

E3558

17 27.4

i galerijom, 5m

Pot 015-078 (063)

**23 - 9/00**

883

- Akra Dhokato

38 33.9

B BI 10s

70

24

Kula i stambena kuća, 15m

(0,25+9,75)s

E3836

20 32.5

**24 - 9/00**

884

- Ormos Vasiliki,

38 37.7

Z

5

3

Bijeli stup, 4m

(stalno svjetlo)

E3837

glava gata

20 36.4

**25 - 9/00**1. U poglavlju **NUMERIČKI POPIS** prekrižiti E 3265 i hrvatski broj 491.2. U poglavlju **ABECEDNI POPIS** pod slovo **V** prekrižiti navod Vrulje (I. Šibenik).....491.

str. 96 i 103

**V**  
**ISPRAVCI RADIOSLUŽBE**  
*Corrections to Radio Service*

**RADIOSLUŽBA**  
**Izdanje - Edition 1998**

Nema ispravaka - *Nil*

**VI**  
**ISPRAVCI KATALOGA**  
*Corrections to Catalogue*

**KATALOG POMORSKIH KARATA I NAVIGACIJSKIH PUBLIKACIJA**  
**Izdanje - Edition 1998**

Nema ispravaka - *Nil*

**VII**  
**NAVIGACIJSKI RADIOGLASI**  
**RADIO NAVIGATIONAL WARNINGS**

**RADIOGLASI na snazi 27. rujna 2000.**

- 0128 Turanj, svjetlo PS 423,5/E3118 na 43° 57.9'N - 015° 24.8'E pogašeno.  
0167 Rovinj, glava lukobrana, svjetlo PS 101/E2684 na poziciji 45° 04.8'N - 013° 38.2'E, pogašeno.

**RADIO NAVIGATIONAL WARNINGS in force on 27th September 2000**

- 0128 Turanj, light LL E3118 in 43° 57.9'N - 015° 24.8'E unlit.  
0167 Rovinj, breakwater, light, PS 101/E2684 in 45° 04.8'N - 013° 38.2'E, unlit.

**NAVAREA III**

**NAVAREA III radionavigacijski oglasi na snazi 19 rujna 2000. (Jadransko i Jonsko more)**  
**NAVAREA III navigational warnings in force on September 19th 2000 (for Adriatic Sea and Ionian Sea)**

**Summary of Drilling Rigs updated up to NAVAREA THREE 364/2000 warning**

**ADRIATIC SEA - IONIAN SEA**

<i>Armida 1</i>	44° 28.5'N., 012° 27.2'E
<i>Morena 1</i>	44° 13.6'N., 012° 29.0'E
<i>R.T. Mayer</i>	44° 32.8'N., 012° 29.7'E
<i>R.W. Monwel</i>	44° 12.7'N., 012° 42.3'E
<i>Steward</i>	44° 12.8'N., 012° 46.6'E
<i>Bonaccia</i>	43° 36.0'N., 014° 21.2'E
<i>Unknown</i>	44° 30.0'N., 013° 00.0'E
<i>Unknown</i>	44° 50.0'N., 018° 17.0'E
<i>Panon</i>	44° 04.1'N., 014° 00.4'E
<i>Ivana</i>	44° 44.7'N., 013° 14.8'E
<i>Labin</i>	44° 44.7'N., 013° 14.8'E

**NAVAREA THREE warnings that remain in force on September 19th 2000**

*Serie 2000, nums: 338, 347, 348, 353, 358, 364, 368, 376, 377, 378, 380, 382, 385, 386, 387 and 388.*

**VIII**  
**OBAVIJESTI**  
*Information*

1. UREDBA O RAČUNANJU VREMENA U 2000. GODINI

Ljetno računanje vremena u 2000. godini završava 29. listopada 2000. godine u 3 h 00 min i 00 sek, tako što se pomicanjem za jedan sat unatrag vrijeme u 3 h 00 min i 00 sek računa kao 2 h 00 min i 00 sek.

Sat koji se 29. listopada 2000. godine, zbog pomicanja za jedan sat unatrag, pojavljuje dva puta između 2 h 00 min i 00 sek i 3 h 00 min i 00 sek, označava se prvi put kao sat 2A, a drugi put kao sat 2B. - Narodne novine broj 144 od 24. prosinca 1999.

2. PRAVILNIK O OBAVLJANJU GOSPODARSKOG RIBOLOVA NA MORU - Narodne novine broj 83 od 25. kolovoza 2000.

3. Korisnici mjesečnika "Oglas za pomorce" HHI mogu sva izdanja OZP za 1998., 1999. i 2000. godinu potražiti i na INTERNETU na adresi:  
**<http://www.dhi.tel.hr>**





## OBRAZAC ZA OBAVIJESTI *Note for information*

**Molimo pomorce da, koristeći ovaj standardni obrazac, obavijeste Nautički odsjek Hrvatskog hidrografskog instituta o otkrivenim opasnostima za plovidbu, uočenim promjenama na pomoćnim navigacijskim sredstvima i predlože potrebne promjene na kartama i navigacijskim publikacijama.**

***Mariners are requested to use this standard form to notify the Hydrographic Institute of the Republic of Croatia, Nautical Department, about discovered dangers to navigation, changes observed in aids to navigation, or corrections to charts and publications seen to be necessary.***

Mjesto:

Place: .....

Datum:

Date: .....

Ime pošiljatelja (ime broda):

Name of sender (Name of ship): .....

Adresa ili pozivni znak i zastava broda:

Address or ship's call sign and flag: .....

Predmet:

Subject: .....

Prava ili procijenjena pozicija:

True or approx. position: .....

Karta ili publikacija:


Chart or publication: .....

Posljednji primljeni Oglas za pomorce:

Latest "Oglas za pomorce" received: .....

Sadržaj obavijesti:

Details:



POTPIS:  
SIGNATURE: .....

Hrvatski hidrografski institut, Nautički odsjek, Zrinsko-Frankopanska 161, 21000 Split, tel: +385/0/21/361-840, 361-792 kućni 209, fax: +385/0/21/347-208, E-mail: dhi-naut@dhi.tel.hr, telex: 26-270 HIRH RH.

*Hydrographic Institute of the Republic of Croatia, Nautical Department, Zrinsko-Frankopanska 161, 21000 Split, Croatia, Tel: +385/0/21/361-840, 361-792 ext. 209, Fax: +385/0/21/347-208, E-mail: dhi-naut@dhi.tel.hr, Telex: 26-270 HIRH RH.*

**POPIS POMORSKIH KARATA I NAVIGACIJSKIH PUBLIKACIJA**  
*List of nautical charts and publication*

**POMORSKE KARTE**

*Nautical charts*

Karta pomorska 100-15  
Karta pomorska 100-16  
Karta pomorska 100-17  
Karta pomorska 100-18  
Karta pomorska 100-19  
Karta pomorska 100-20  
Karta pomorska 100-21  
Karta pomorska 100-22  
Karta pomorska 100-23  
Karta pomorska 100-24  
Karta pomorska 100-25  
Karta pomorska 100-26  
Karta pomorska 100-27  
Karta pomorska 100-28  
Karta pomorska 100-29  
Karta pomorska 100-30  
Karta pomorska 300-31  
Karta pomorska 300-32  
Karta pomorska 300-33  
Karta pomorska 300-34  
Karta pomorska 300-35  
Karta pomorska 300-36  
Karta pomorska 300-37  
Karta pomorska 10  
Karta pomorska 13  
Karta pomorska 14  
Karta pomorska 15  
Karta pomorska 20  
Karta pomorska 11  
Karta pomorska 22  
Karta pomorska 63  
Karta batimetrijska B 100  
Karta pomorska 101  
Karta pomorska 103  
Karta pomorska 108  
Karta pomorska 109  
Karta pomorska INT 3410  
Karta pomorska INT 3412  
Karta pomorska INT 3414  
Karta pomorska 151  
Karta pomorska 152  
Karta pomorska 153  
Karte pomorske 154  
Karta pomorska 155  
Karta pomorska 156  
Karta pomorska 157  
Karta pomorska 158  
Karta pomorska 159  
Karta pomorska 160  
Karte pomorska 161  
Karta pomorska 171  
Karta pomorska 172  
Karta pomorska 173  
Karta pomorska 174  
Karta pomorska 175  
Karta pomorska 179  
Karta pomorska 50-3  
Karta pomorska 50-4  
Karta pomorska 50-20

**POMORSKE KARTE**

*Nautical charts*

Karta pomorska 301  
Karta pomorska 302  
Karta pomorska 303  
Karta pomorska 333  
Karta pomorska 501  
Karta pomorska 502  
Karta pomorska 512  
Karta pomorska 515  
Karta pomorska 518  
Karta pomorska 525  
Karta pomorska 532  
Karta pomorska 533  
Karta pomorska 535  
Karta pomorska 600-61  
Karta pomorska 600-62  
Karta pomorska 600-63  
Karta pomorska 600-64  
Komplet malih karata - I dio  
Komplet malih karata - II dio

**PUBLIKACIJE**

*Publications*

Peljar Jonskog mora i Malteških otoka  
Popis svjetala (PS) i signala za maglu - Jadransko more - Jonsko more - Malteški otoci, 1998.  
Znaci i skraćenice na pomorskim kartama izdanja Hidrografskog instituta  
Katalog pomorskih karata i navigacijskih publikacija, 1998.  
Peljar I - Jadransko more - istočna obala, 1999.  
Peljar II - Jadransko more - zapadna obala  
Hidrografski godišnjak  
Nautičke tablice, 1999.  
Pomorske oznake, IALA sustav (novo izdanje)  
Radio-navigacijska služba (izvan službene upotrebe)  
Tablice morskih mijena, Jadransko more - istočna obala 2000.  
Klimatološki atlas Jadranskog mora  
Terestrička i elektronska navigacija, 1986.  
Oglas za pomorce  
"Andrija Mohorovičić" - izvještaj i rezultati oceanografskih istraživanja Jadranskog mora  
Identifikator zvijezda (izdanje 1990)  
Brodski dnevnik  
Dnevnik stroja  
Radioslužba 1998.  
Nautički godišnjak 2000.  
Priručnik za obuku radiooperatera s ograničenom ovlasti - morsko područje plovidbe A1 - ROC, 1999.

**PRODAJA KARATA I NAVIGACIJSKIH PUBLIKACIJA**  
*Sales of charts and nautical publications*

1. Poduzeće **PLOVPUT** - Split, Obala Lazareta br. 1, 21000 - SPLIT, tel: +385 (0)21 355-900, fax: +385 (0)21 585-782
  - Plovno područje Pula, Lučka kapetanija Pula, 52000 - PULA, tel.: +385 (0)52 591-321
  - Plovno područje Rijeka, Senjsko pristanište br. 3, 51000 - RIJEKA, tel.: +385 (0)51 213-590
  - Plovno područje Zadar, Jurja Bijankinija br. 8, 23000 - ZADAR, tel.: +385 (0)23 433-134
  - Plovno područje Šibenik, Obala oslobođenja br. 2, 22000 - ŠIBENIK, tel.: +385 (0)22 212-268
  - Plovno područje Dubrovnik, Gruška obala br. 25, 20000 - DUBROVNIK, tel.: +385 (0)20 418-789
  - Plovno područje Dubrovnik - Ispostava Korčula, Vinka Paletina br. 176, 20260 - KORČULA, tel.: +385 (0)20 711-179
  - Plovno područje Split - Svjetioničarska postaja Ploče, Neretvanskih gusara br. 1, 20340 - PLOČE, tel.: +385 (0)20 679-271
2. **NAVAL-ADRIA**, d.o.o., Budicinova br. 7, 51000 - RIJEKA, tel/fax: +385 (0)51 267-635  
Prodavaonica **NAUTIKA**, 51222 BAKAR tel/fax: +385 (0)51 761-730
3. Sveučilište u Rijeci, **Visoka pomorska škola u Rijeci**, PJ za navigacijsku i sigurnosnu opremu, Studentska br. 2, 51000 - RIJEKA, tel.: +385 (0)51 338-411 (0)51 331-520, fax: +385 (0)51 336-755
4. **INVENTING**, d.o.o., A. Pomoraca 7/V, 10000 - ZAGREB, tel/fax: +385 (0)1 6523-921
5. **MARINERA**, Obala kralja Petra Krešimira IV br. 11, 23210 - BIOGRAD NA MORU, tel: +385 (0)23 384-882
6. **MEHANIC NAUTIC**, d.o.o., Marka Marulića 12, 22243 - MURTER, tel: +385 (0)22 434-908, 435-062, fax: +385 (0)22 434-763
7. **TRINAESTICA-13**, Ulica kneza Domagoja 3, 23210 - BIOGRAD NA MORU
8. **ADRIATIC CHARTER, d.o.o.**, Zlatna luka, 23 206 - SUKOŠAN
9. **BORI LIBRA, d.o.o.**, Trg Slobode 2, 54 470 - UMAG, tel/fax: +385 (0)52 741-934
10. **NAVIGATORE**, Riva Amfora 7, Červar-Porat, 52 440 - POREČ
11. **ZARA MILA, d.o.o.**, Obala kneza Trpimira 4, 23 000 - ZADAR, tel/fax: +385 (0)23 335-025
12. **BASIC**, Kukuljevića 20, 21 000 - SPLIT

**Publikacije Hrvatskog hidrografskog instituta prodaju isključivo ovlašteni distributeri.**  
*Charts and publications are sold by authorized sales agents only.*