

# **OGLAS ZA POMORCE**

## **NOTICE TO MARINERS**

**DRŽAVNI HIDROGRAFSKI INSTITUT  
SPLIT - HRVATSKA**

**Listopad / October 1999.**

**Oglasi / Notices: 1 - 20**

"OGLAS ZA POMORCE" mjesečno je izdanje. Donosi obavijesti za ažuriranje pomorskih karata i navigacijskih publikacija Državnog hidrografskog instituta za Jadransko more, Jonsko more i Malteške otoke.

"OGLAS ZA POMORCE" is a monthly edition. Contains information for keeping up-to-date Croatian charts and nautical publications for Adriatic Sea, Ionian Sea and Maltese Islands.

### **SADRŽAJ - CONTENTS**

- I.** UVODNA OBJAŠNENJA, PREGLED ISPRAVAKA  
*Explanatory Notes, Index of Corrections*
- II.** ISPRAVCI KARATA  
*Corrections to Charts*
- III.** ISPRAVCI PELJARA  
*Corrections to Sailing Directions*
- IV.** ISPRAVCI POPISA SVJETALA  
*Corrections to List of Lights*
- V.** ISPRAVCI RADIOSLUŽBE  
*Corrections to Radio Service*
- VI.** ISPRAVCI KATALOGA  
*Corrections to Catalogue*
- VII.** NAVIGACIJSKI RADIOOGLASI  
*Reprints of Radio Navigational Warnings*
- VIII.** OBAVIJESTI  
*Information*

O svim promjenama važnima za sigurnost plovidbe molimo obavijestiti: DRŽAVNI HIDROGRAFSKI INSTITUT, Nautički odsjek, Zrinsko-Frankopanska 161, 21000 Split Tel.: 021/361-840, 361-792, kućni 209, Fax: 021/347-208, E-mail: dhinaut@dhi.tel.hr, Telex: 26-270 HIRH RH. Tiskani formular je sastavni dio Oglasa.

*For all changes important for the safety of navigation please notify: REPUBLIC OF CROATIA - STATE HYDROGRAPHIC INSTITUTE Nautical Department, Zrinsko-Frankopanska 161, 21000 Split, Croatia, Tel.: 021/361-840, 361-792 ext. 209, Fax: 021/347-208, E-mail: dhinaut@dhi.tel.hr, Telex: 26-270 HIRH RH. The form, which is convenient for sending a report, is given at the end of this issue.*

Godišnja pretplata / Annual Subscription: 200.00 kn

RAVNATELJ  
dr. sc. Zvonko Gržetić

**I**  
**Uvodna objašnjenja**  
*Explanatory Notes*

**RADIOOGLASE** za istočni dio Jadrana svakodnevno odašiljaju hrvatske obalne radiopostaje.

**RADIO NAVIGATIONAL WARNINGS** for east Adriatic coast are broadcasted daily by Croatian coastal radio stations.

**DUBINE I VISINE** određene su u metrima. Dubine se odnose na srednju razinu nižih niskih voda živih morskih mijena, a visine na srednju morsku razinu.

**DEPTHS** are in meters and are reduced to Chart Datum which is Mean Lower Low Water Springs.

**HEIGHTS** are above Mean Sea Level.

**SEKTORI VIDLJIVOSTI** svjetala i pokriveni smjerovi imaju vrijednost more-kopno (otok), ako nije drugačije naglašeno. Daljina vidljivosti svjetala izražena je u nautičkim miljama za visinu motriteljeva oka (5m).

**SECTORS OF LIGHTS.** The limits of sectors and areas of visibility, and the alignment of direction lights and leading lights are given as seen from seaward. Range in nautical miles is given for the height of eye of the observer - 5 metres.

Svi oglasi za ispravak karata iz prethodne godine objavljuju se u OZP za siječanj tekuće godine.

All Notices for correction to charts of previous year are printed in January issue of the current year.

---

<b>OZP</b> .....	Oglas za pomorce	- Notices to Mariners
<b>PS</b> .....	Popis svjetala i signala za maglu	- List of Lights
<b>RS</b> .....	Radioslužba	- Radio Service
<b>RO</b> .....	radiooglas	- Radio warnings
<b>M</b> .....	nautička milja	- Nautical mile
<b>AN</b> .....		- Avvisi ai Naviganti
<b>ANM</b> .....		- Admiralty Notices to Mariners
<b>L/L</b> .....		- Admiralty List of Lights
<b>(P)</b> .....	prethodni oglasi	- Preliminary Notices
<b>(T)</b> .....	privremeni oglasi	- Temporary Notices
<b>DHI</b> .....	Državni hidrografski institut	- State Hydrographic Institute
<b>MK</b> .....	male karte	

---

**I**  
**Pregled ispravaka**  
*Index of corrections*

<b>Karte</b> <i>Charts</i>	<b>Oglas broj</b> <i>Notices No.</i>	<b>Publikacije</b> <i>Publications</i>	<b>Oglas broj</b> <i>Notice No.</i>
300-32 .....	3	Peljar I.....	8, 9, 10, 11, 12(T)
300-33 .....	3	Popis svjetala .....	13, 14, 15, 16, 17, 18, 19
INT3412 .....	3	Radioslužba.....	nema ispravaka
153.....	3, 5, 6, 7	Ispravci Kataloga .....	20
100-15 .....	2		
100-21 .....	3, 4, 5, 6, 7		
100-26 .....	5, 6, 7		
MK-15.....	3		
MK-16.....	4, 5, 6, 7		
MK-18.....	5, 6, 7		
Plan 11 .....	1		
Plan 534 .....	4		

**II**  
**ISPRAVCI KARATA**  
*Corrections to Charts*

**JADRANSKO MORE - ADRIATIC SEA**

**HRVATSKA - CROATIA**

**1 - 10/99 Poreč, luka: podmorski energetski kabeli i cjevovodi otpadnih voda**

I) Ucrtati podmorski kabel koji se ne upotrebljava (simbol P-7b) spajanjem pozicija od svjetla Hr Barbaran

- a) wp=109.5° d=395 m
- b) wp=106° d=306 m
- c) wp=113° d=217 m
- d) wp=196° d=422 m
- e) wp=198° d=430 m

II) Ucrtati podmorski energetski kabel (simbol P-7) spajanjem pozicija od svjetla Hr Barbaran:

- a) wp=137° d=352 m
  - b) wp=194° d=420 m
  - c) wp=176° d=520 m
  - d) wp=179° d=570 m
- uz kabel upisati: PA

III) Ucrtati podmorski energetski kabel (simbol P-7) spajanjem pozicija od svjetla Hr Barbaran:

- a) wp=178° d=580 m
  - b) wp=175° d=550 m
  - c) wp=161° d=804 m
  - d) wp=141° d=1000 m
- uz kabel upisati: PA

IV) Ucrtati cjevovod otpadnih voda (simbol H-11):

- a) od pozicije na obali wp=186° d=560 m od svjetla Hr Barbaran u smjeru 050.5° d=50 m
  - b) od pozicije na obali wp=198° d=808 m od svjetla Hr Barbaran u smjeru 273° d=50 m
  - c) od pozicije na obali wp=207° d=500 m od svjetla Hr Barbaran u smjeru 300° d=300 m
- uz cjevovode upisati: PA

**Poreč, harbour: submarine power cables and outfalls**

I) Insert abandoned submarine cable (symbol P-7b) joining (from Hr Barbaran light):

- a) wp=109.5° d=395 m
- b) wp=106° d=306 m
- c) wp=113° d=217 m
- d) wp=196° d=422 m
- e) wp=198° d=430 m

II) Insert PA submarine power cable (symbol P-7) joining (from Hr Barbaran light):

- a) wp=137° d=352 m
- b) wp=194° d=420 m
- c) wp=176° d=520 m
- d) wp=179° d=570 m

III) Insert PA submarine power cable (symbol P-7) joining (from Hr Barbaran light):

- a) wp=178° d=580 m
- b) wp=175° d=550 m
- c) wp=161° d=804 m
- d) wp=141° d=1000 m

IV) Insert PA outfalls (symbol H-11):

- a) from coast position wp=186° d=560 m from Hr Barbaran light in direction 050.5° d=50 m
- b) from coast position wp=198° d=808 m from Hr Barbaran light in direction 273° d=50 m
- c) from coast position wp=207° d=500 m from Hr Barbaran light in direction 300° d=300 m

Karta (posljednji ispravak) - Chart (Last correction): Plan 11 POREČ (1-8/99).

**2 - 10/99 Poreč, luka: podmorski kabel koji se ne upotrebljava**



Promijeniti podmorski kabel (simbol P-7) u podmorski kabel koji se ne upotrebljava (simbol P-7b) na približno 45° 13.7'N - 13° 35.5'E.

**Poreč, harbour: abandoned submarine cable**

Substitute submarine cable (symbol P-7) by abandoned submarine cable (symbol P-7b) in vicinity 45° 13.7'N - 13° 35.5'E.

Karta (posljednji ispravak) - Chart (Last correction): 100-15 (9-11/98).



**3 - 10/99 Grbavac, greben: svjetleća oznaka, usamljena opasnost**

Promijeniti  u  na 43° 33.6'N - 15° 53.3'E i upisati: B Bl(2) 5s 7m 7M

- za karte 300-32; 300-33 i 153 upisati dio karakteristike: B Bl(2) 7M

- za kartu INT 3412 upisati: Fl(2) 7M

**Grbavac, rock: lightbeacon, isolated danger**

Substitute  by  in 43° 33.6'N - 15° 53.3'E and insert: B Bl(2) 5s 7m 7M

- for charts 300-32; 300-33 i 153 insert: B Bl(2) 7M

- for chart INT 3412 insert: Fl(2) 7M

Karte (posljednji ispravak) - Charts (Last correction): 300-32 (4-9/99); 300-33 (2-6/99); INT 3412 (3-10/98); 153 (3-10/98); 100-21 (4-2/99); MK-15 (4-2/99).

## II

### 4 - 10/99 Drvenik mali, otok, Borak, svjetlo: domet

1. Promijeniti domet 4/2 u karakteristici svjetla Borak na 43° 27.1'N - 16° 05.8'E u: 4/2.5M
2. Poništava se ispravak 2(T) - 8/93.

#### *Drvenik mali, island, Borak, light: range*

1. Substitute range 4/2 by 4/2.5M in characteristic of Borak light in 43° 27.1'N - 16° 05.8'E.
2. Cancelled 2(T) - 8/93.

Karte (posljednji ispravak) - Charts (Last correction): 100-21 (3-10/99); MK-16 (4-2/99); Plan 534 LUKA DRVENIK (3-2/99).

### 5 - 10/99 Split, Marjan, rt: vidljivi sektor svjetla

Ucrtati na poziciju svjetla Rt Marjan 43° 30.5'N - 16° 23.5'E crtkano smjerove vidljivog sektora 290° i 210°, duljine 1.0 M. Smjerove 290° i 210° međusobno crtkano spojiti u smjeru kretanja kazaljke na satu lukom polumjera 0.5 M i na luku upisati: Bijelo

#### *Split, Rt Marjan: visible sector*

To light position Rt Marjan 43° 30.5'N - 16° 23.5'E, plot limits of visible sector 290° and 210°, line length 1.0 M. Connect sector limits 290° and 210° with arch semidiameter 0.5 M and insert: Bijelo

Karte (posljednji ispravak) - Charts (Last correction): 153 (3-10/99); 100-21 (4-10/99); 100-26 (2-9/99); MK-16 (4-10/99); MK-18 (15-5/98).

### 6 - 10/99 Split, Gradska luka, glava lukobrana: potamnjeni sektor svjetla

Ucrtati na poziciju svjetla 43° 30.1'N - 16° 26.4'E (lukobran) crtkano smjerove potamnjenog sektora 252° i 285°, duljine 1.2 M. Smjerove 252° i 285° međusobno crtkano spojiti u smjeru kretanja kazaljke na satu lukom polumjera 0.9 M i na luku upisati: Pot

#### *Split, Gradska luka, light: obscured sector*

To light position 43° 30.1'N - 16° 26.4'E, (breakwater, head) plot limits of obscured sector 252° and 285°, line length 1.2 M. Connect sector limits 252° and 285° with arch semidiameter 0.9 M and insert: Pot

Karte (posljednji ispravak) - Charts (Last correction): 153 (5-10/99); 100-21 (5-10/99); 100-26 (5-10/99); MK-16 (5-10/99); MK-18 (5-10/99).

### 7 - 10/99 Split, Gradska luka, Marina: potamnjeni sektor svjetla

Ucrtati na poziciju svjetla 43° 30.2'N - 16° 26.2'E (marina, vanjski lukobran) crtkano smjerove potamnjenog sektora 020° i 139°, duljine 0.9 M. Smjerove 020° i 139° međusobno crtkano spojiti u smjeru kretanja kazaljke na satu lukom polumjera 0.6 M i na luku upisati: Pot

#### *Split, Gradska luka, Marina, light: obscured sector*

To light position 43° 30.2'N - 16° 26.2'E, (Marina breakwater, head) plot limits of obscured sector 020° and 139°, line length 0.9 M. Connect sector limits 020° and 139° with arch semidiameter 0.6 M and insert: Pot

Karte (posljednji ispravak) - Charts (Last correction): 153 (6-10/99); 100-21 (6-10/99); 100-26 (6-10/99); MK-16 (6-10/99); MK-18 (6-10/99).

## III

### ISPRAVCI PELJARA

#### *Corrections to Sailing Directions*

### PELJAR I - JADRANSKO MORE - ISTOČNA OBALA

#### *Izdanje - Edition 1999*

---

### 8 - 10/99 Poreč, luka: promjena teksta, podmorski kabeli i cjevovodi

Redak 53 i 54:

stoji: *KABELI I CJEVOVODI*: Između kopna (NW dio luke) i otočića Sv. Nikola položeno je više podmorskih kabela i cjevovoda.

treba: *KABELI I CJEVOVODI*: U području luke i otočića Sv. Nikola položeno je više podmorskih kabela i cjevovoda.

str. 33

---

### 9 - 10/99 Poreč, luka, shema: kupon, prilog OZP-a

Priloženi kupon sheme POREČ zalijepiti preko postojeće.

str. 33

---

### 10 - 10/99 Bakarski zaljev, shema: pozicija naziva

1. Prekrižiti naziv **Termoelektrana** na približno 760 m E od svjetla Podurinj.

2. Upisati naziv **Termoelektrana** na približno 400 m NNW od svjetla Podurinj.

str. 83

---

### 11 - 10/99 OBALA KOPNA od luke Grebaštica do rta Ploča: promjena teksta, postavljena svjetleća oznaka Gr Grbavac

Redak 12 i 13:

stoji: ...*greben* Grbavac jugoistočno od otočića Grbavac, označen je motkom i znakom na vrhu (usamljena opasnost);

treba: ...*greben* Grbavac jugoistočno od otočića Grbavac, označen je svjetlećom oznakom - kula sa znakom na vrhu (usamljena opasnost);

str. 210

---

### 12(T) - 10/99 Omiš, luka: podmorski radovi

Redak 36, dopuniti: U tijeku su podmorski radovi na oko 1.2 milje SW od svjetla na gatu u luci Omiš. Ploviti oprezno i smanjenom brzinom.

str. 242

---

### PONIŠTENI ISPRAVCI PELJARA

#### *Cancelled corrections of Sailing Direction*

Peljar I, str. 143, ispravak 9-8/99.

Peljar I, str. 222, ispravak 5(T)-8/93.

**IV**  
**ISPRAVCI POPISA SVJETALA**  
*Corrections to List of Lights*

**POPIS SVJETALA I SIGNALA ZA MAGLU**  
**Izdanje - Edition 1998**

<b>13 - 10/99</b>							
54,2	Zaliv Valdoltra	45 34.8	C Bl(2) 6s	5	4		
E2608		13 43.6					
<b>14 - 10/99</b>							
326	- Rt Šimuni	44 27.8	Z Bl 3s	7	3	Zelena kula sa stupom	(0,3+2,7)s
E3076		14 57.6				i galerijom, 5m	
<b>15 - 10/99</b>							
510,1	Greben Grbavac	43 33.6	B Bl(2) 5s	7	7	♣ na crnoj kuli, crveni	(0,5+1;0,5+3)s
		15 53.3				pojasi, 5m	
<b>16 - 10/99</b>							
530	- Borak, W gat, glava	43 27.1	BC Bl 3s	6	B4	Bijela kula sa stupom	(0,3+2,7)s, Vid B 028-252
E3295,4		16 05.8			C2,5	i galerijom, 5m	(224); C 252-258 (006); B 258-298 (040)
<b>17 - 10/99</b>							
562	- Plutača 500 m N od svjetla 561	43 30.7	Z Bl 2s		3	Zeleni ↑ na zelenoj plutači	(0,3+1,7)s
		16 23.6				sa stupom	
<b>18 - 10/99</b>							
565	- Lukobran, glava	43 30.1	Z Bl 6s	11	10	Zelena kula s galerijom	(2+4)s
E3349		16 26.4				nad kućom, 10m	Pot 252-285 (32)
<b>19 - 10/99</b>							
566	- Marina, W gat, glava	43 30.2	C Bl 6s	9	5	Crvena kula sa stupom	(0,5+5,5)s
E3350		16 26.2				i galerijom, 6m	Pot 020-139 (119)

**V**  
**ISPRAVCI RADIOSLUŽBE**  
*Corrections to Radio Service*

**RADIOSLUŽBA**  
**Izdanje - Edition 1998**

Nema ispravaka - Nil

**VI**  
**ISPRAVCI KATALOGA**  
*Corrections to Catalogue*

**KATALOG POMORSKIH KARATA I NAVIGACIJSKIH PUBLIKACIJA**  
**Izdanje - Edition 1998**

**20 - 10/99**      **Nautičke tablice: novo izdanje**

Pod PRIRUČNICI ZA PLOVIDBU, HI-N-41 Nautičke tablice, u koloni Novo izdanje promijeniti 1984 u: 1999  
KATALOG POMORSKIH KARATA I PUBLIKACIJA, 1998. str. 39

**VII**  
**NAVIGACIJSKI RADIOOGLASI**  
**RADIO NAVIGATIONAL WARNINGS**

**RADIOOGLASI na snazi 27. listopada 1999.**

- 0171 Do daljnega podvodni radovi u luci Rab na dijelu Obale kralja Petra Krešimira od Nove rive do Pošte. Zabranjeno pristajanje i privez.
- 0172 Oznaka usamljene opasnosti "GUBAVAC" na približno 42° 56.1'N - 017° 11.2'E porušena. Ploviti oprezno.
- 0177 Do daljnega strujomjerna stanica (žuta plutača s radarreflektorom) na 42° 59.0'N - 017° 22.6'E (Crkvice, poluotok Pelješac). Zabranjena plovidba u polumjeru 100 metara.
- 0178 Od 14. listopada do daljnega strujomjerne stanice na pozicijama:  
a) 42° 46.3'N - 017° 51.9'E (crvena plutača)  
b) 42° 46.2'N - 017° 51.2'E (žuta plutača s radarreflektorom)  
Zabranjena plovidba u polumjeru 100 metara.
- 0180 Od 16. listopada do daljnega strujomjerne stanice na pozicijama:  
a) 42° 34.1'N - 018° 13.0'E (crvena plutača)  
b) 42° 33.8'N - 018° 12.6'E (žuta plutača s radarreflektorom). Zabranjena plovidba u polumjeru 100 metara.
- 0182 Od 22. listopada do 15. studenoga podmorski radovi na približno 42° 35' 45"N - 018° 12' 30"E (Cavtat). Ploviti oprezno.

**RADIO NAVIGATIONAL WARNINGS in force on 27th October 1999**

- 0171 *Till next notice works in Rab port on part of the wharf Obala kralja Petra Krešimira from Nova riva to Pošta. Berthing and mooring prohibited.*
- 0172 *Isolated danger beacon "GUBAVAC" in vicinity 42° 56.1'N - 017° 11.2'E destroyed. Wide berth requested.*
- 0177 *Till next notice current-meter station (yellow buoy with radar reflector) in 42° 59.0'N - 017° 22.6'E (Crkvice, peninsula Pelješac). Navigation in 100 metres radius prohibited.*
- 0178 *From October 14th till next notice current-meter stations in:*  
a) *42° 46.3'N - 017° 51.9'E (red buoy)*  
b) *42° 46.2'N - 017° 51.2'E (yellow buoy with radar reflector)*  
*Navigation in 100 metres radius prohibited.*
- 0180 *From October 16th till next notice current-meter stations in:*  
a) *42° 34.1'N - 018° 13.0'E (red buoy)*  
c) *42° 33.8'N - 018° 12.6'E (yellow buoy with radar reflector)*  
*Navigation in 100 metres radius prohibited.*
- 0182 *October 22th till November 15th underwater in vicinity 42° 35' 45"N - 018° 12' 30"E. Wide berth requested.*

**NAVAREA III**

**NAVAREA III radionavigacijski oglasi na snazi 26. listopada 1999. (Jadransko i Jonsko more)**  
**NAVAREA III navigational warnings in force on October 26th 1999 (for Adriatic Sea and Ionian Sea)**

**Summary of Drilling Rigs updated up to NAVAREA THREE 444/99 warning**

**ADRIATIC SEA - IONIAN SEA**

<i>Armida 1</i>	<i>44° 28.5'N., 012° 27.2'E</i>
<i>Morena 1</i>	<i>44° 13.6'N., 012° 29.0'E</i>
<i>R.T. Mayer</i>	<i>44° 32.8'N., 012° 29.7'E</i>
<i>R.W. Monwel</i>	<i>44° 12.7'N., 012° 42.3'E</i>
<i>Steward</i>	<i>44° 12.8'N., 012° 46.6'E</i>
<i>Bonaccia</i>	<i>43° 36.0'N., 014° 21.2'E</i>
<i>Unknown</i>	<i>44° 30.0'N., 013° 00.0'E</i>
<i>Unknown</i>	<i>44° 50.0'N., 018° 17.0'E</i>

**NAVAREA THREE warnings that remain in force on October 26th 1999**

*Serie 1999, nums: 406, 412, 414, 415, 430, 445, 446, 447, 452, 459, 460, 461, 462, 463 and 465.*

**VIII**  
**OBAVIJESTI**  
*Information*

1. Iz tiska je izašlo novo izdanje publikacije NAUTIČKE TABLICE - Peto izdanje.
2. U OZP - 9/99 ISPRAVCI KARATA u ispravku 1-9/99 pod Karte (posljednji ispravak) umjesto navedene karte 50-3 (1-3/99) treba; 50-4 (1-3/99).





**OBRAZAC ZA OBAVIJESTI**  
**Note for information**

**Molimo pomorce da, koristeći ovaj standardni obrazac, obavijeste Nautički odsjek Državnog hidrografskog instituta o otkrivenim opasnostima za plovidbu, uočenim promjenama na pomoćnim navigacijskim sredstvima i predlože potrebne promjene na kartama i navigacijskim publikacijama.**

**Mariners are requested to use this standard form to notify the State Hydrographic Institute, Nautical Department, about discovered dangers to navigation, changes observed in aids to navigation, or corrections to charts and publications seen to be necessary.**

Mjesto: ..... Datum: .....  
Place: ..... Date: .....

Ime pošiljatelja (ime broda): .....  
Name of sender (Name of ship): .....

Adresa ili pozivni znak i zastava broda: .....  
Address or ship's call sign and flag: .....


Predmet: .....  
Subject: .....

Prava ili procijenjena pozicija: .....  
True or approx. position: .....

Karta ili publikacija: .....  
Chart or publication: .....

Posljednji primljeni Oglas za pomorce: .....  
Latest "Oglas za pomorce" received: .....

Sadržaj obavijesti:  
Details:



POTPIS:  
SIGNATURE: .....

Državni hidrografski institut, Nautički odsjek, Zrinsko-Frankopanska 161, 21000 Split, tel: +385/0/21/361-840, 361-792 kućni 209, fax: +385/021/347-208, E-mail: dhinaut@dhi.tel.hr, teleks: 26-270 HIRH RH.

STATE HYDROGRAPHIC INSTITUTE, Nautical Department, Zrinsko-Frankopanska 161, 21000 Split, Croatia, Tel: +385/0/21/361-840, 361-792 ext. 209, Fax: +385/021/347-208, E-mail: dhinaut@dhi.tel.hr, Telex: 26-270 HIRH RH.

**POPIS POMORSKIH KARATA I NAVIGACIJSKIH PUBLIKACIJA**  
*List of nautical charts and publication*

**POMORSKE KARTE**

*Nautical charts*

Karta pomorska 100-15  
Karta pomorska 100-16  
Karta pomorska 100-17  
Karta pomorska 100-18  
Karta pomorska 100-19  
Karta pomorska 100-20  
Karta pomorska 100-21  
Karta pomorska 100-22  
Karta pomorska 100-23  
Karta pomorska 100-24  
Karta pomorska 100-25  
Karta pomorska 100-26  
Karta pomorska 100-27  
Karta pomorska 100-28  
Karta pomorska 100-29  
Karta pomorska 100-30  
Karta pomorska 300-31  
Karta pomorska 300-32  
Karta pomorska 300-33  
Karta pomorska 300-34  
Karta pomorska 300-35  
Karta pomorska 300-36  
Karta pomorska 300-37  
Karta pomorska 10  
Karta pomorska 13  
Karta pomorska 15  
Karta pomorska 20  
Karta pomorska 11  
Karta pomorska 22  
Karta pomorska 63  
Karta batimetrijska B 100  
Karta pomorska 101  
Karta pomorska 103  
Karta pomorska 108  
Karta pomorska 109  
Karta pomorska INT 3410  
Karta pomorska INT 3412  
Karta pomorska INT 3414  
Karta pomorska 151  
Karta pomorska 152  
Karta pomorska 153  
Karte pomorske 154  
Karta pomorska 155  
Karta pomorska 156  
Karta pomorska 157  
Karta pomorska 158  
Karta pomorska 159  
Karta pomorska 160  
Karte pomorska 161  
Karta pomorska 171  
Karta pomorska 172  
Karta pomorska 173  
Karta pomorska 174  
Karta pomorska 175  
Karta pomorska 179  
Karta pomorska 50-3  
Karta pomorska 50-4  
Karta pomorska 50-20

**POMORSKE KARTE**

*Nautical charts*

Karta pomorska 301  
Karta pomorska 302  
Karta pomorska 303  
Karta pomorska 333  
Karta pomorska 501  
Karta pomorska 502  
Karta pomorska 512  
Karta pomorska 515  
Karta pomorska 518  
Karta pomorska 525  
Karta pomorska 532  
Karta pomorska 533  
Karta pomorska 535  
Karta pomorska 600-61  
Karta pomorska 600-62  
Karta pomorska 600-63  
Karta pomorska 600-64  
Komplet malih karata - I dio  
Komplet malih karata - II dio

**PUBLIKACIJE**

*Publications*

Peljar Jonskog mora i Malteških otoka  
Popis svjetala (PS) i signala za maglu - Jadransko more - Jonsko more - Malteški otoci, 1998.  
Znaci i skraćenice na pomorskim kartama izdanja Hidrografskog instituta  
Katalog pomorskih karata i navigacijskih publikacija, 1998.  
Peljar I - Jadransko more - istočna obala, 1999.  
Peljar II - Jadransko more - zapadna obala  
Hidrografski godišnjak  
Nautičke tablice, 1999.  
Pomorske oznake, IALA sustav (novo izdanje)  
Radio-navigacijska služba (izvan službene upotrebe)  
Tablice morskih mijena, Jadransko more - istočna obala 1995.  
Klimatološki atlas Jadranskog mora  
Terestrička i elektronska navigacija, 1986.  
Oglas za pomorce  
"Andrija Mohorovičić" - izvještaj i rezultati oceanografskih istraživanja Jadranskog mora  
Identifikator zvijezda (izdanje 1990)  
Brodski dnevnik  
Dnevnik stroja  
Radioslužba 1998.  
Nautički godišnjak 1999.  
Priručnik za obuku radiooperatera s ograničenom ovlasti - morsko područje plovidbe A1 - ROC, 1999.

**PRODAJA KARATA I NAVIGACIJSKIH PUBLIKACIJA**  
*Sales of charts and nautical publications*

1. Poduzeće **PLOVPUT** - Split, Obala Lazareta br. 1, 21000 - SPLIT, tel: +385 (0)21 355-900, fax: +385 (0)21 585-782
  - Plovno područje Pula, Lučka kapetanija Pula, 52000 - PULA, tel.: +385 (0)52 23-147
  - Plovno područje Rijeka, Senjsko pristanište br. 3, 51000 - RIJEKA, tel.: +385 (0)51 213-590
  - Plovno područje Zadar, Jurja Bijankinija br. 8, 23000 - ZADAR, tel.: +385 (0)23 433-134
  - Plovno područje Šibenik, Obala oslobođenja br. 8, 22000 - ŠIBENIK, tel.: +385 (0)22 212-186
  - Plovno područje Dubrovnik, Gruška obala br. 25, 20000 - DUBROVNIK, tel.: +385 (0)20 418-789
  - Plovno područje Dubrovnik - Ispostava Korčula, Vinka Paletina br. 176, 20260 - KORČULA, tel.: +385 (0)20 711-179
  - Plovno područje Split - Svjetioničarska postaja Ploče, Neretvanskih gusara br. 1, 20340 - PLOČE, tel.: +385 (0)21 679-271
2. **NAVAL-ADRIA**, d.o.o., Budicinova br. 7, 51000 - RIJEKA, tel/fax: +385 (0)51 267-635  
Prodavaonica **NAUTIKA**, 51222 BAKAR tel/fax: +385 (0)51 761-730
3. Sveučilište u Rijeci, **Visoka pomorska škola u Rijeci**, PJ za navigacijsku i sigurnosnu opremu, Studentska br. 2, 51000 - RIJEKA, tel.: +385 (0)51 338-411 (0)51 331-520, fax: +385 (0)51 336-755
4. **INVENTING**, d.o.o., A. Pomoraca 7/V, 10000 - ZAGREB, tel/fax: +385 (0)1 6523-921
5. **MARINERA**, Obala kralja Petra Krešimira IV br. 11, 23210 - BIOGRAD NA MORU, tel: +385 (0)23 384-882
6. **MEHANIC NAUTIC**, d.o.o., Marka Marulića 12, 22243 - MURTER, tel: +385 (0)22 434-908, 435-062, fax: +385 (0)22 434-763
7. **SKIPERING**, d.o.o., Ive Andrića 42, 52440 - POREČ, tel/fax: (0)52 431-698
8. **DIDAKTA PLUS**, d.o.o., Ivana Trnskog 19, 10000 - ZAGREB, tel: +385 (0)1 216-999, 223-891, fax: +385 (0)1 2300-100

**Državni hidrografski institut svoje publikacije prodaje isključivo posredstvom ovlaštenih distributera.**  
*Charts and publications are sold by authorized sales agents only.*