

OGLAS ZA POMORCE

NOTICE TO MARINERS

**DRŽAVNI HIDROGRAFSKI INSTITUT
SPLIT - HRVATSKA**

Studeni / November 1998.

Oglasi / Notices: 1 - 20

"OGLAS ZA POMORCE" mjesечно je izdanje. Donosi obavijesti za ažuriranje pomorskih karata i navigacijskih publikacija Državnog hidrografskog instituta za Jadransko more, Jonsko more i Malteške otoke.

"OGLAS ZA POMORCE" is a monthly edition. Contains information for keeping up-to-date Croatian charts and nautical publications for Adriatic Sea, Ionian Sea and Maltese Islands.

SADRŽAJ - CONTENTS

- I.** UVODNA OBJAŠNJENJA, PREGLED ISPRAVAKA
Explanatory Notes, Index of Corrections
- II.** ISPRAVCI KARATA
Corrections to Charts
- III.** ISPRAVCI PELJARA
Corrections to Sailing Directions
- IV.** ISPRAVCI POPISA SVJETALA
Corrections to List of Lights
- V.** ISPRAVCI RADIOSLUŽBE
Corrections to Radio Service
- VI.** ISPRAVCI KATALOGA
Corrections to Catalogue
- VII.** NAVIGACIJSKI RADIOOGLASI
Reprints of Radio Navigational Warnings
- VIII.** OBAVIJESTI
Information

O svim promjenama važnima za sigurnost plovidbe molimo obavijestiti: DRŽAVNI HIDROGRAFSKI INSTITUT, Nautički odsjek, Zrinsko-Frankopanska 161, 21000 Split Tel.: 021/361-840, 361-792, kućni 209, Fax: 021/47-045, E-mail: dhinaut@dhi.tel.hr, Telex: 26-270 HIRH RH. Tiskani formular je sastavni dio Oglasa.

For all changes important for the safety of navigation please notify: REPUBLIC OF CROATIA - STATE HYDROGRAPHIC INSTITUTE Nautical Department, Zrinsko-Frankopanska 161, 21000 Split, Croatia, Tel.: 021/361-840, 361-792 ext. 209, Fax: 021/47-045, E-mail: dhinaut@dhi.tel.hr, Telex: 26-270 HIRH RH. The form, which is convenient for sending a report, is given at the end of this issue.

Godišnja pretplata / Annual Subscription: 200.00 kn

RAVNATELJ
dr. sc. Zvonko Gržetić

I
Uvodna objašnjenja
Explanatory Notes

RADIOOGLASE za istočni dio Jadrana svakodnevno odašiljaju hrvatske obalne radiopostaje.

RADIO NAVIGATIONAL WARNINGS for east Adriatic coast are broadcasted daily by Croatian coastal radio stations.

DUBINE I VISINE određene su u metrima. Dubine se odnose na srednju razinu nižih niskih voda živih morskih mijena, a visine na srednju morsku razinu.

DEPTHS are in meters and are reduced to Chart Datum which is Mean Lower Low Water Springs.

HEIGHTS are above Mean Sea Level.

SEKTORI VIDLJIVOSTI svjetala i pokriveni smjerovi imaju vrijednost more-kopno (otok), ako nije drugačije naglašeno. Daljina vidljivosti svjetala izražena je u nautičkim miljama za visinu motriteljeva oka (5m).

SECTORS OF LIGHTS. The limits of sectors and areas of visibility, and the alignment of direction lights and leading lights are given as seen from seaward. Range in nautical miles is given for the height of eye of the observer - 5 metres.

Svi oglasi za ispravak karata iz prethodne godine objavljuju se u OZP za siječanj tekuće godine.

All Notices for correction to charts of previous year are printed in January issue of the current year.

OZP	Oglas za pomorce	- Notices to Mariners
PS	Popis svjetala i signala za maglu	- List of Lights
RS	Radioslužba	- Radio Service
RO	radiooglas	- Radio warnings
M	nautička milja	- Nautical mile
AN		- Avvisi ai Naviganti
ANM		- Admiralty Notices to Mariners
L/L		- Admiralty List of Lights
(P)	prethodni oglasi	- Preliminary Notices
(T)	privremeni oglasi	- Temporary Notices
DHI	Državni hidrografski institut	- State Hydrographic Institute
MK	male karte	

I
Pregled ispravaka
Index of corrections

Karte <i>Charts</i>	Oglas broj <i>Notices No.</i>	Publikacije <i>Publications</i>	Oglas broj <i>Notice No.</i>
300-31	1, 9	Peljar I.....	11, 12
300-32	7	Popis svjetala	13, 14, 15, 16, 17,
300-36	6		18, 19
300-37	6	Radioslužba.....	20
INT3410.....	1, 9	Ispravci Kataloga.....	nema ispravaka
151.....	1, 9		
156.....	6		
160.....	7		
100-15	3, 8, 9		
100-16	4		
MK-1	3		
MK-2.....	3		
MK-7.....	5		
Plan 11	2		
Znaci i skraćenice	10		

II
ISPRAVCI KARATA
Corrections to Charts

JADRANSKO MORE - ADRIATIC SEA

HRVATSKA - CROATIA

1 - 10/98 Umag, luka - Chioggia, luka: podmorski optički kabel

Ucrtati podmorski kabel (simbol P-7) spajanjem pozicija:

- a) 45° 25.98'N - 13° 31.40'E
- b) 45° 25.75'N - 13° 29.80'E
- c) 45° 10.70'N - 12° 29.30'E
- d) 45° 11.25'N - 12° 19.70'E
- e) 45° 11.75'N - 12° 19.00'E

- za kartu 151 spajanjem pozicija:

- a) 45° 25.80'N - 13° 31.20'E
- b) 45° 25.75'N - 13° 29.60'E
- c) 45° 10.70'N - 12° 29.10'E
- d) 45° 11.25'N - 12° 19.30'E
- e) 45° 11.75'N - 12° 18.40'E

Umag, harbour - Chioggia, harbour: submarine optical cable

Insert submarine cable (symbol P-7) joining:


- a) 45° 25.98'N - 13° 31.40'E
- b) 45° 25.75'N - 13° 29.80'E
- c) 45° 10.70'N - 12° 29.30'E
- d) 45° 11.25'N - 12° 19.70'E
- e) 45° 11.75'N - 12° 19.00'E

- for chart 151:

- a) 45° 25.80'N - 13° 31.20'E
- b) 45° 25.75'N - 13° 29.60'E
- c) 45° 10.70'N - 12° 29.10'E
- d) 45° 11.25'N - 12° 19.30'E
- e) 45° 11.75'N - 12° 18.40'E

Karte (posljednji ispravak) - Charts (Last correction): 300-31 (7-10/98); INT 3410 (7-10/98); 151 (7-10/98).


2 - 11/98 Umag, okolica luke: sidrište, dio podmorskog optičkog kabela

1. Prekrižiti  na 45° 26'01"N - 13° 30'36"E.

2. Ucrtati dio podmorskog kabela (simbol P-7) spajanjem pozicija:

- a) 45° 25'57"N - 13° 31'29.5"E
- b) 45° 25'49"N - 13° 30'26.0"E (W rub plana UMAG)

Umag, harbour: part of submarine optical cable


1. Delete  in 45° 26'01"N - 13° 30'36"E.

2. Insert part of submarine power cable (symbol P-7) joining:

- a) 45° 25'57"N - 13° 31'29.5"E
- b) 45° 25'49"N - 13° 30'26.0"E (W border Plan UMAG)

Karta (posljednji ispravak) - Chart (Last correction): Plan 11 UMAG (9-10/98).

3 - 11/98 Umag, okolica luke: sidrište, dio podmorskog optičkog kabela


1. Prekrižiti  na približno 45° 25.9'N - 13° 29.8'E.


2. Ucrtati  na približno 45° 26.1'N - 13° 29.6'E.

3. Ucrtati dio podmorskog kabela (simbol P-7) spajanjem pozicija:

- a) 45° 25.97'N - 13° 31.48'E
- b) 45° 25.75'N - 13° 29.80'E i dalje u smjeru 250° do W ruba karte.

Umag, harbour: part of submarine optical cable

1. Delete  in vicinity 45° 25.9'N - 13° 29.8'E.



2. Insert  in vicinity 45° 26.1'N - 13° 29.6'E.

3. Insert part of submarine power cable (symbol P-7) joining:



- a) 45° 25.97'N - 13° 31.48'E
- b) 45° 25.75'N - 13° 29.80'E and to W border in direction 250°.

Karte (posljednji ispravak) - Charts (Last correction): 100-15 (9-10/98); MK-1 (9-10/98); MK-2 (7-5/98).

4 - 11/98 Pula, luka: plutača za vez


Promijeniti  na 44° 53'03"N - 13° 50'49"E u: 

Pula, port: mooring buoy



Substitute  by  in 44° 53'03"N - 13° 50'49"E.

Karta (posljednji ispravak) - Chart (Last correction): 100-16 Plan Pula (prvi ispravak).

II

5 - 11/98 Rab, otok: kratice boja signalne oznake
Promijeniti  na približno 44° 51.2'N - 14° 44.1'E u: z
Rab, island: day-colour of beacon
Substitute *c* by *z* in vicinity 44° 51.2'N - 14° 44.1'E.
Karta (posljednji ispravak) - Chart (Last correction): MK-7 (prvi ispravak).

ALBANIJA - ALBANIA





6 - 11/98 Sazan, otok: svjetlo, karakteristika
Ucrtati  na 40° 28.44'N - 19° 17.40'E i upisati: B Bl 6s 18m 6M
- za kartu 156 na: 40° 28.35'N - 19° 17.40'E
Sazan, island: light, characteristic
Insert  in 40° 28.44'N - 19° 17.40'E and characteristic: B Bl 6s 18m 6M
- For chart 156 in: 40° 28.35'N - 19° 17.40'E
Karte (posljednji ispravak) - Charts (Last correction): 300-36 (6-10/98); 300-37 (3-8/92); 156 (4-2/98).







AN 19.18/22/IX 1998.

ITALIJA - ITALY

7 - 11/98 Ancona, okolica luke: podmorski cjevovod
Ucrtati podmorski cjevovod (simbol P-8) spajanjem pozicija:
a) 43° 35.4'N - 14° 21.7'E (platforma BONACCIA)
b) 43° 05.8'N - 13° 50.6'E
Ancona, harbour: submarine pipeline
Insert submarine pipeline (symbol P-8) joining:
a) 43° 35.4'N - 14° 21.7'E (platform BONACCIA)
b) 43° 05.8'N - 13° 50.6'E
Karte (posljednji ispravak) - Charts (Last correction): 300-32 (3-10/98); 160 (12-9/98)

AN 19.16/22/IX 1998.

8 - 10/98 Lignano Sabbiadoro: svjetleća elastična oznaka, sigurne vode
Promijeniti  na približno 45° 39.7'N - 13° 10.1'E u: 
Lignano Sabbiadoro: resilient lightbeacon
Substitute  by  in vicinity 45° 39.7'N - 13° 10.1'E.
Karte (posljednji ispravak) - Charts (Last correction): 100-15 (3-11/98)

9 - 10/98 Grado, okolica luke: svjetleća elastična oznaka, sigurne vode
Promijeniti  na 45° 39.58'N - 13° 21.18'E u: 
- za INT3410 u 
Grado, harbour: resilient lightbeacon
Substitute  by in 45° 39.58'N - 13° 21.18'E 
- for INT3410: 
Karte (posljednji ispravak) - Charts (Last correction): 300-31 (1-11/98); INT 3410 (1-11/98); 151 (1-11/98); 100-15 (8-11/98)

10 - 11/98 Znaci i kratice: kupon
Zalijepiti priložene kupone kao nove brojeve: J-8a; J-8b i J-8c
Symbols and Abbreviations: blocks
Insert the accompanying blocks on: J-8a; J-8b and J-8c
Karta - Chart: Znaci i skraćenice - 1988

III
ISPRAVCI PELJARA
Corrections to Sailing Directions

PELJAR I
Izdanje - Edition 1982

11 - 11/98 Umag, luka: izmjena i dopuna teksta

1. Tekst pod - *Sidrište* mijenja se i glasi: Veći brodovi za vrijeme bure sidre na oko 1 milju W od svjetla na južnom lukobranu na oko 25 m dubine. Noću treba sidriti oko 2 milje W od luke na oko 27 m dubine; dno drži dobro. Ako zapuše S ili SW vjetar, treba napustiti sidrište zbog valova koji se brzo razvijaju. Manji brodovi mogu sidriti i u sredini luke.

2. Nakon teksta - *Mjesto* dodati: - *Podvodni kabel*: Podmorski optički kabel položen je iz uvale Muglela (oko 0.4 milje u smjeru 121° od svjetla na južnom lukobranu u luci Umag) u smjeru 260° u duljini 1.3 milje i dalje u smjeru 250° do luke Chioggia.

Peljar I, str. C-31

12 - 11/98 Veli Rat, luka: dopuna teksta

U tekstu **Veli Rat** dodati: U prolazu u uvalu Čuna, ispred luke Veli Rat, postavljene su dnevne signalne lateralne oznake (dvije lijeva i dvije desna strana) koje označavaju sigurnu plovidbu brodicama do 2 m gaza.

Peljar I, str. C-141

IV
ISPRAVCI POPISA SVJETALA
Corrections to List of Lights

POPIS SVJETALA I SIGNALA ZA MAGLU
Izdanje - Edition 1998

13 - 11/98							
60	- lukobran, glava	45 32.9	C Bl(2) 10s	7	4	Crvena željezna kula, 6m	(0,5+2,5;0,5+6,5)s
E2614		13 43.6					
14 - 11/98							
61	-- gat, glava	45 32.9	Z Bl 5s	6	3	Bijela željezna kula, 6m	(0,5+4,5)s
E2612		13 43.6					
15 - 11/98							
284	- Šilo (U Stipanja),	45 08.9	Z Bl 3s	6	3	Zelena kula sa stupom	(0,5+2,5)s
E2902	glava lukobrana	14 40.2				i galerijom, 5	
16 - 11/98							
812,5	- Sqëpi i Jugor	40 28.4	B Bl 6s	18	6		
E3726,5		19 17.4					
17 - 11/98							
823,5			Brisati				
E3733							
18 - 11/98							
1460	- Prilazna oznaka	45 39.7	B Bl 2s	6	6	Crvena ♀ na elastičnoj oznaci,	
E2519,5		13 10.1				crvene i bijele pruge	

19 - 11/98

U poglavlju NUMERIČKI POPIS:

a) upisati u odgovarajućim kolonama (Medunarodni/Hrvatski) slijedom brojeva s oznakom E:

E 3733 819,7

E 3734,5 820,5

E 3742,5 822,5

b) uz E 3740 prekriziti broj 822 i upisati broj 824

c) prekriziti E 3742 824

Popis svjetala..... str. 97

V
ISPRAVCI RADIOSLUŽBE
Corrections to Radio Service

RADIOSLUŽBA
Izdanje - Edition 1998

20 - 11/98 Rogoznica, marina Frapa: radiosluzba u marinama

Upisati nakon navoda KREMIK:

ROGOZNICA	43 31,0'N	H24	1. (022) 559 900, 559 931
Frapa	15 58,0'E		2. (022) 559 932
			4. Ch 17

Radiosluzba 1998, str. 26

VI
ISPRAVCI KATALOGA
Corrections to Catalogue

KATALOG POMORSKIH KARATA I NAVIGACIJSKIH PUBLIKACIJA
Izdanje - Edition 1998

Nema ispravaka - Nil

VII
NAVIGACIJSKI RADIOOGLASI
RADIO NAVIGATIONAL WARNINGS

RADIOOGLASI na snazi 25. studenoga 1998.

1997 godina

0219 Od 24. studenoga do daljnega, osim nedjeljom, od zalaska do izlaska sunca, bager "BAG-1 MODRIČ" obavlja podvodne radove od približno 43° 03.1'N - 017° 38.1'E do 43° 03.3'N - 017° 39.2'E. Ploviti oprezno i smanjenom brzinom. Za slobodan prolaz kontaktirati VHF kanal 16 prije navedenog područja.

1998 godina

0163 Do daljnega podvodni radovi na približno 43° 30.1'N - 016° 26.5'E (lukobran, Gradska luka Split). Ploviti oprezno i smanjenom brzinom. Kontakt VHF kanal 16 prije navedenog područja.

0280 Do daljnega podvodni radovi za platformu "IVANA A" na 44° 44.7'N - 013° 17.9'E. Zabranjena plovidba u polumjeru 1000 metara. Kontakt VHF kanal 16 prije navedenog područja.

0281 Pokretni most Privlaka (Mali Lošinj) 44° 32.7'N - 014° 27.8'E nije u funkciji.

0286 Do daljnega podvodni radovi na približno 43° 31.5'N - 016° 18.0'E (Divulje). Ploviti oprezno. Kontakt VHF kanal 16 prije navedenog područja.

0287 Do daljnega podvodni radovi na približno 43° 19.6'N - 016° 27.1'E (luka Milna). Ploviti oprezno. Kontakt VHF kanal 16 prij navedenog područja.

0290 Krilo, lukobran, glava, svjetlo, PS 580/E 3360 43° 27.6'N - 016° 36.1'E, pogašeno.

0291 Kutleša, glava lukobrana, svjetlo, PS 584/E 3378 43° 24.2'N - 016° 48.8'E, pogašeno.

0294 Od 18. studenoga do daljnega, I/B "Hidra" obavlja hidrografsko-geološku izmjeru unutar spojnice pozicija:

a) 42° 57.2'N - 017° 08.5'E

b) 42° 57.2'N - 017° 09.3'E

c) 42° 58.3'N - 017° 09.3'E

d) 42° 58.3'N - 017° 08.5'E

Ploviti oprezno i smanjenom brzinom. Kontakt VHF kanal 16 prije navedenog područja.

0297 Od 23. studenoga do daljnega strujomjerne stanice u Pelješkom kanalu na pozicijama:

a) 42° 57.7'N - 017° 09.1'E (crvena plutača)

b) 42° 58.1'N - 017° 09.3'E (žuta plutača s radar reflektorom)

Zabranjena plovidba u polumjeru 100 metara.

0298 U području Centralnog Sredozemlja i Jadranskog mora nestala je austrijska jedrilica "HANNAH" s četiri člana posade iz Hrvatske. Zadnje javljanje 05. 11. 1998. u luci Paros (otok Kreta) prije isplovljenja za luku Bengazi (Libija). Jedrilica je 14 metara dugačka, bijele boje s dvije plave trake i jednim jarbolom. Motriti pažljivo i obavijestiti bilo koji centar spašavanja ili obalnu radiopostaju.

VII

- 0301 Od 24. studenoga do daljnjega podvodni radovi na približno 42° 39' 27"N - 018° 05' 27"E (luka Gruž). Zabranjeno pristajanje na vezu broj 6 i 7.
Ploviti oprezno i smanjenom brzinom. Kontakt VHF kanal 16 prije navedenog područja.
- 0302 Do daljnjega, zelena plutača, lateralna desna strana na 40 metara W od glave lukobrana 43° 30.1N - 016° 26.5'E postavljena. Karakterisitka Z B1 2 sekunde, 2 milje. Zabranjena plovidba između plutače i lukobrana.

RADIO NAVIGATIONAL WARNINGS in force on November 25 1998

1997

- 0219 November 24 till next notice, except Sunday, from sunrise to sunset, dredger "BAG-1 MODRIČ" operate underwater works between 43° 03.1'N - 017° 38.1'E and 43° 03.3'N - 017° 39.2'E (Metković, port). Wide berth and reduced speed requested. Contact VHF channel 16 before transiting area.

1998

- 0163 Till next notice underwater works in vicinity 43° 30.1'N - 016° 26.5'E (breakwater, Gradska luka Split). Wide berth and reduced speed requested. Contact VHF channel 16 before transiting area.
- 0281 Swing bridge Privlaka (Mali Lošinj) 44° 32.7'N - 014° 27.8'E inoperative.
- 0280 Till next notice underwater works for drilling rig "IVANA A" in 44° 44.7'N - 013° 17.9'E. Navigation in radius 1000 metres prohibited. Contact VHF channel 16 before transiting area.
- 0286 Till next notice underwater operations in 43° 31.5'N - 016° 18.0'E (Divulje). Wide berth requested. Contact VHF channel 16 before transiting area.
- 0287 Till next notice underwater operations in 43° 19.6'N - 016° 27.1'E (Milna, port).
Wide berth requested. Contact VHF channel 16 before transiting area.
- 0290 Krilo, mole, head, light, L/L E 3360 43° 27.6'N - 016° 36.1'E, unlit.
- 0291 Kutleša, mole, head, light, L/L E 3378 43° 24.2'N - 016° 48.8'E, unlit.
- 0294 From November 18th till next notice hydrographic-geological survey by I/B "HIDRA" in area bounded by:
a) 42° 57.2'N - 017° 08.5'E
b) 42° 57.2'N - 017° 09.3'E
c) 42° 58.3'N - 017° 09.3'E
d) 42° 58.3'N - 017° 08.5'E
Wide berth and reduced speed requested. Contact VHF channel 16 before transiting area.
- 0297 From November 23th till next notice current-meter stations in Pelješki kanal in:
a) 42° 57.7'N - 017° 09.1'E (red buoy)
b) 42° 58.1'N - 017° 09.3'E (yellow buoy with radar reflector)
Navigation in 100 metres radius prohibited.
- 0298 Missing sailing vessel "HANNAH" in area Central Mediterranean and Adriatic Sea. Last reported on 05. November 1998 before leaving port Paros (island Crete) to port Benghazi (Libya). It is Austrian 14 metres single mast sailing vessel white coloured with two blue stripes. Four Croatian crew members. Keep sharp look out and report any RCC and CRS.
- 0301 November 24th till next notice underwater operations in vicinity 42° 39' 27"N - 018° 05' 27"E (Gruž, port). Berthing on berth 6 and 7 prohibited. Wide berth and reduced speed requested. Contact VHF channel 16 before transiting area.
- 0302 Till next notice, starboard-hand lightbouy 40 metres from breakwater head 43° 30.1N - 016° 26.5'E established. Characteristic Fl G 2seconds, 2 miles. Navigation between breakwater and lightbouy prohibited.

NAVAREA III

NAVAREA III radionavigacijski oglasi na snazi 17. studenoga 1998. (Jadransko i Jonsko more) NAVAREA III navigational warnings in force on November 17th 1998 (for Adriatic Sea and Ionian Sea)

Summary of Drilling Rigs updated up to NAVAREA THREE 272/98 warning

ADRIATIC SEA - IONIAN SEA

Armida 1	44° 28.5'N., 012° 27.2'E
Morena 1	44° 13.6'N., 012° 29.0'E
R.T. Mayer	44° 32.8'N., 012° 29.7'E
R.W. Monwel	44° 12.7'N., 012° 42.3'E
Steward	44° 12.8'N., 012° 46.6'E
Bonaccia	43° 36.0'N., 014° 21.2'E
Atwood Eagle	40° 49.9'N., 018° 16.7'E

VII

Prethodni NAVAREA III oglasi na snazi:

Former NAVAREA III navigational warnings that remain in force:

NAVAREA III warnings replaced by: "NTM III" from November 9th 1998 to November 17th 1998: NIL

* "NTM III" warnings that remain in force on November 17th 1998:

Serie 1998: NTM III-03, NTM III-04, NTM III-07, NTM III-08

(* From this NTM weekly edition No. 43/96 on, all NAVAREA THREE warnings in force sufficiently promulgated will be listed in this section "NTM III")

NAVAREA THREE warnings that remain in force on November 17th 1998.

Serie 1998, nums: 255, 256, 267, 268, 271, 274, 284, 287, 288, 289 and 291.

VIII

OBAVLJESTI

Information

1. ODLUKA O KONCESIJI POMORSKOG DOBRA U SVRHU GOSPODARSKOG KORIŠTENJA LUKE POSEBNE NAMJENE - LUKE NAUTIČKOG TURIZMA SUPETARSKA DRAGA - Narodne novine broj 138 od 21. listopada 1998.
2. ODLUKA O KONCESIJI POMORSKOG DOBRA U SVRHU GOSPODARSKOG KORIŠTENJA LUKE POSEBNE NAMJENE - LUKE NAUTIČKOG TURIZMA VODICE - Narodne novine broj 138 od 21. listopada 1998.
3. ODLUKA O KONCESIJI POMORSKOG DOBRA U SVRHU GOSPODARSKOG KORIŠTENJA LUKE POSEBNE NAMJENE - LUKE NAUTIČKOG TURIZMA SPLIT - Narodne novine broj 138 od 21. listopada 1998.
4. ODLUKA O KONCESIJI POMORSKOG DOBRA U SVRHU GOSPODARSKOG KORIŠTENJA LUKE POSEBNE NAMJENE - LUKE NAUTIČKOG TURIZMA POMER - Narodne novine broj 138 od 21. listopada 1998.
5. ODLUKA O KONCESIJI POMORSKOG DOBRA U SVRHU GOSPODARSKOG KORIŠTENJA LUKE POSEBNE NAMJENE - LUKE NAUTIČKOG TURIZMA UMAG - Narodne novine broj 138 od 21. listopada 1998.
6. ODLUKA O KONCESIJI POMORSKOG DOBRA U SVRHU GOSPODARSKOG KORIŠTENJA LUKE POSEBNE NAMJENE - LUKE NAUTIČKOG TURIZMA ZLATNA LUKA - Narodne novine broj 138 od 21. listopada 1998.
7. ODLUKA O KONCESIJI POMORSKOG DOBRA U SVRHU GOSPODARSKOG KORIŠTENJA LUKE POSEBNE NAMJENE - LUKE NAUTIČKOG TURIZMA JEZERA - Narodne novine broj 138 od 21. listopada 1998.
8. ODLUKA O KONCESIJI POMORSKOG DOBRA U SVRHU GOSPODARSKOG KORIŠTENJA LUKE POSEBNE NAMJENE - LUKE NAUTIČKOG TURIZMA CRES - Narodne novine broj 138 od 21. listopada 1998.
9. ODLUKA O KONCESIJI POMORSKOG DOBRA U SVRHU GOSPODARSKOG KORIŠTENJA LUKE POSEBNE NAMJENE - LUKE NAUTIČKOG TURIZMA OPATIJA - Narodne novine broj 138 od 21. listopada 1998.
10. ODLUKA O KONCESIJI POMORSKOG DOBRA U SVRHU GOSPODARSKOG KORIŠTENJA LUKE POSEBNE NAMJENE - LUKE NAUTIČKOG TURIZMA DUBROVNIK - Narodne novine broj 138 od 21. listopada 1998.
11. ODLUKA O KONCESIJI POMORSKOG DOBRA U SVRHU GOSPODARSKOG KORIŠTENJA LUKE POSEBNE NAMJENE - LUKE NAUTIČKOG TURIZMA ROVINJ - Narodne novine broj 138 od 21. listopada 1998.
12. PRAVILNIK O DOPUNI PRAVILNIKA O OBAVLJANJU RIBOLOVA PRIDNENOM POVLAČNOM MREŽOM KOĆOM - Narodne novine broj 145 od 6. studenog 1998.
13. NAREDBU O ZAŠTITI RIBA I DRUGIH MORSKIH ORGANIZAMA - Narodne novine broj 145 od 6. studenog 1998.

OBRAZAC ZA OBAVIJESTI
Note for information

Molimo pomorce da, koristeći ovaj standardni obrazac, obavijeste Nautički odsjek Državnog hidrografskog instituta o otkrivenim opasnostima za plovidbu, uočenim promjenama na pomoćnim navigacijskim sredstvima i predlože potrebne promjene na kartama i navigacijskim publikacijama.

Mariners are requested to use this standard form to notify the State Hydrographic Institute, Nautical Department, about discovered dangers to navigation, changes observed in aids to navigation, or corrections to charts and publications seen to be necessary.

Mjesto: Datum:
Place: Date:

Ime pošiljatelja (ime broda):
Name of sender (Name of ship):

Adresa ili pozivni znak i zastava broda:
Address or ship's call sign and flag:


Predmet:
Subject:

Prava ili procijenjena pozicija:
True or approx. position:

Karta ili publikacija:
Chart or publication:

Posljednji primljeni Oglas za pomorce:
Latest "Oglas za pomorce" received:

Sadržaj obavijesti:
Details:



POTPIS:
SIGNATURE:

Državni hidrografski institut, Nautički odsjek, Zrinsko-Frankopanska 161, 21000 Split, tel: +385/021/361-840, 361-792 kućni 209, fax: +385/021/47-045, E-mail: dhinaut@dhi.tel.hr, telex: 26-270 HIRH RH.

STATE HYDROGRAPHIC INSTITUTE, Nautical Department, Zrinsko-Frankopanska 161, 21000 Split, Croatia, Tel: +385/021/361-840, 361-792 ext. 209, Fax: +385/021/47-045, E-mail: dhinaut@dhi.tel.hr, Telex: 26-270 HIRH RH.

POPIS POMORSKIH KARATA I NAVIGACIJSKIH PUBLIKACIJA
List of nautical charts and publication

POMORSKE KARTE

Nautical charts

Karta pomorska 100-15
Karta pomorska 100-16
Karta pomorska 100-17
Karta pomorska 100-18
Karta pomorska 100-19
Karta pomorska 100-20
Karta pomorska 100-21
Karta pomorska 100-22
Karta pomorska 100-23
Karta pomorska 100-24
Karta pomorska 100-25
Karta pomorska 100-26
Karta pomorska 100-27
Karta pomorska 100-28
Karta pomorska 100-29
Karta pomorska 100-30
Karta pomorska 300-31
Karta pomorska 300-32
Karta pomorska 300-33
Karta pomorska 300-34
Karta pomorska 300-35
Karta pomorska 300-36
Karta pomorska 300-37
Karta pomorska 10
Karta pomorska 13
Karta pomorska 15
Karta pomorska 20
Karta pomorska 11
Karta pomorska 22
Karta pomorska 63
Karta batimetrijska B 100
Karta pomorska 101
Karta pomorska 103
Karta pomorska 108
Karta pomorska 109
Karta pomorska INT 3410
Karta pomorska INT 3412
Karta pomorska INT 3414
Karta pomorska 151
Karta pomorska 152
Karta pomorska 153
Karte pomorske 154
Karta pomorska 155
Karta pomorska 156
Karta pomorska 157
Karta pomorska 158
Karta pomorska 159
Karta pomorska 160
Karte pomorska 161
Karta pomorska 171
Karta pomorska 172
Karta pomorska 173
Karta pomorska 174
Karta pomorska 175
Karta pomorska 179
Karta pomorska 50-3
Karta pomorska 50-4
Karta pomorska 50-20

POMORSKE KARTE

Nautical charts

Karta pomorska 301
Karta pomorska 302
Karta pomorska 303
Karta pomorska 333
Karta pomorska 501
Karta pomorska 502
Karta pomorska 512
Karta pomorska 515
Karta pomorska 518
Karta pomorska 525
Karta pomorska 530
Karta pomorska 532
Karta pomorska 533
Karta pomorska 535
Karta pomorska 600-61
Karta pomorska 600-62
Karta pomorska 600-63
Karta pomorska 600-64
Komplet malih karata - I dio
Komplet malih karata - II dio

PUBLIKACIJE

Publications

Peljar Jonskog mora i Malteških otoka
Popis svjetala (PS) i signala za maglu - Jadransko more - Jonsko more - Malteški otoci, 1998.
Znaci i skraćenice na pomorskim kartama izdanja Hidrografskog instituta
Katalog pomorskih karata i navigacijskih publikacija, 1998.
Peljar I - Jadransko more - istočna obala
Peljar II - Jadransko more - zapadna obala
Hidrografski godišnjak
Nautičke tablice
Pomorske oznake, IALA sustav (novo izdanje)
Radio-navigacijska služba (izvan službene upotrebe)
Tablice morskih mijena, Jadransko more - istočna obala 1995.
Klimatološki atlas Jadranskog mora
Terestrička i elektronska navigacija, 1986.
Oglas za pomorce
"Andrija Mohorovičić" - izvještaj i rezultati oceanografskih istraživanja Jadranskog mora
Identifikator zvijezda (izdanje 1990)
Brodski dnevnik
Dnevnik stroja
Grafikoni izlazaka i zalazaka Sunca i Mjeseca 1996.
Radioslužba 1998.
Nautički godišnjak 1998.

PRODAJA KARATA I NAVIGACIJSKIH PUBLIKACIJA
Sales of charts and nautical publications

1. Poduzeće **PLOVPUT** - Split, Obala Lazareta br. 1, 21000 - SPLIT, tel: +385 (0)21 355-900, fax: +385 (0)21 585-782
 - Plovno područje Pula, Lučka kapetanija Pula, 52000 - PULA, tel.: +385 (0)52 23-147
 - Plovno područje Rijeka, Senjsko pristanište br. 3, 51000 - RIJEKA, tel.: +385 (0)51 213-590
 - Plovno područje Zadar, Jurja Bijankinija br. 8, 23000 - ZADAR, tel.: +385 (0)23 433-134
 - Plovno područje Šibenik, Obala oslobođenja br. 8, 22000 - ŠIBENIK, tel.: +385 (0)22 212-186
 - Plovno područje Dubrovnik, Gruška obala br. 25, 20000 - DUBROVNIK, tel.: +385 (0)20 423-940
 - Plovno područje Dubrovnik - Ispostava Korčula, Vinka Paletina br. 176, 20260 - KORČULA, tel.: +385 (0)20 711-176
 - Plovno područje Split - Svjetioničarska postaja Ploče, Neretvanskih gusara br. 1, 20340 - PLOČE, tel.: +385 (0)21 679-271
2. **NAVAL-ADRIA**, d.o.o., Budicinova br. 7, 51000 - RIJEKA, tel/fax: +385 (0)51 267-635
Prodavaonica **NAUTIKA**, 51222 BAKAR tel/fax: +385 (0)51 761-730
3. Sveučilište u Rijeci, **Visoka pomorska škola u Rijeci**, PJ za navigacijsku i sigurnosnu opremu, Studentska br. 2, 51000 - RIJEKA, tel.: +385 (0)51 338-411 (0)51 331-520, fax: +385 (0)51 336-755
4. **INVENTING**, d.o.o., A. Pomoraca 7/V, 10000 - ZAGREB, tel/fax: +385 (0)1 6523-921
5. **MARINERA**, Obala kralja Petra Krešimira IV br. 11, 23210 - BIOGRAD NA MORU, tel: +385 (0)23 384-882
6. **MEHANIC NAUTIC**, d.o.o., Marka Marulića 12, 22243 - MURTER, tel: +385 (0)22 434-908, 435-062, fax: +385 (0)22 434-763
7. **SKIPERING**, d.o.o., Ive Andrića 42, 52440 - POREČ, tel/fax: (0)52 431-698
8. **DIDAKTA PLUS**, d.o.o., Ivana Trnskog 19, 10000 - ZAGREB, tel: +385 (0)1 216-999, 223-891, fax: +385 (0)1 2300-100

Državni hidrografski institut svoje publikacije prodaje isključivo posredstvom ovlaštenih distributera.
Charts and publications are sold by authorized sales agents only.