

OGLAS ZA POMORCE

NOTICE TO MARINERS

**DRŽAVNI HIDROGRAFSKI INSTITUT
SPLIT - HRVATSKA**

Kolovoz / August 1998.

Oglasi / Notices: 1 - 16

"OGLAS ZA POMORCE" mjesečno je izdanje. Donosi obavijesti za ažuriranje pomorskih karata i navigacijskih publikacija Državnog hidrografskog instituta za Jadransko more, Jonsko more i Malteške otoke.

"OGLAS ZA POMORCE" is a monthly edition. Contains information for keeping up-to-date Croatian charts and nautical publications for Adriatic Sea, Ionian Sea and Maltese Islands.

SADRŽAJ - CONTENTS

- I.** UVODNA OBJAŠNJENJA, PREGLED ISPRAVAKA
Explanatory Notes, Index of Corrections
- II.** ISPRAVCI KARATA
Corrections to Charts
- III.** ISPRAVCI PELJARA
Corrections to Sailing Directions
- IV.** ISPRAVCI POPISA SVJETALA
Corrections to List of Lights
- V.** ISPRAVCI RADIOSLUŽBE
Corrections to Radio Service
- VI.** ISPRAVCI KATALOGA
Corrections to Catalogue
- VII.** NAVIGACIJSKI RADIOOGLASI
Reprints of Radio Navigational Warnings
- VIII.** OBAVIJESTI
Information

O svim promjenama važnima za sigurnost plovidbe molimo obavijestiti: DRŽAVNI HIDROGRAFSKI INSTITUT, Nautički odsjek, Zrinsko-Frankopanska 161, 21000 Split Tel.: 021/361-840, 361-792, kućni 209, Fax: 021/47-045, E-mail: dhinaut@dhi.tel.hr, Telex: 26-270 HIRH RH. Tiskani formular je sastavni dio Oglasa.

For all changes important for the safety of navigation please notify: REPUBLIC OF CROATIA - STATE HYDROGRAPHIC INSTITUTE Nautical Department, Zrinsko-Frankopanska 161, 21000 Split, Croatia, Tel.: 021/361-840, 361-792 ext. 209, Fax: 021/47-045, E-mail: dhinaut@dhi.tel.hr, Telex: 26-270 HIRH RH. The form, which is convenient for sending a report, is given at the end of this issue.

Godišnja pretplata / Annual Subscription: 200.00 kn

RAVNATELJ
dr. sc. Zvonko Gržetić

I
Uvodna objašnjenja
Explanatory Notes

RADIOOGLASE za istočni dio Jadrana svakodnevno odašiljaju hrvatske obalne radiopostaje.

RADIO NAVIGATIONAL WARNINGS for east Adriatic coast are broadcasted daily by Croatian coastal radio stations.

DUBINE I VISINE određene su u metrima. Dubine se odnose na srednju razinu nižih niskih voda živih morskih mijena, a visine na srednju morsku razinu.

DEPTHS are in meters and are reduced to Chart Datum which is Mean Lower Low Water Springs.

HEIGHTS are above Mean Sea Level.

SEKTORI VIDLJIVOSTI svjetala i pokriveni smjerovi imaju vrijednost more-kopno (otok), ako nije drugačije naglašeno. Daljina vidljivosti svjetala izražena je u nautičkim miljama za visinu motriteljeva oka (5m).

SECTORS OF LIGHTS. The limits of sectors and areas of visibility, and the alignment of direction lights and leading lights are given as seen from seaward. Range in nautical miles is given for the height of eye of the observer - 5 metres.

Svi oglasi za ispravak karata iz prethodne godine objavljuju se u OZP za siječanj tekuće godine.

All Notices for correction to charts of previous year are printed in January issue of the current year.

OZP	Oglas za pomorce	- Notices to Mariners
PS	Popis svjetala i signala za maglu	- List of Lights
RS	Radioslužba	- Radio Service
RO	radiooglasi	- Radio warnings
M	nautička milja	- Nautical mile
AN		- Avvisi ai Naviganti
ANM		- Admiralty Notices to Mariners
L/L		- Admiralty List of Lights
(P)	prethodni oglasi	- Preliminary Notices
(T)	privremeni oglasi	- Temporary Notices
DHI	Državni hidrografski institut	- State Hydrographic Institute
MK	male karte	

I
Pregled ispravaka
Index of corrections

Karte <i>Charts</i>	Oglas broj <i>Notices No.</i>	Publikacije <i>Publications</i>	Oglas broj <i>Notice No.</i>
300-32	4	Peljar I.....	6, 7
INT 3412.....	4	Popis svjetala	8, 9, 10, 11, 12, 13,
152.....	4		14, 15(T)
153.....	4	Radioslužba.....	nema ispravaka
154.....	5	Ispravci Kataloga.....	16
100-20	4		
100-21	4		
100-25	5		
100-26	5		
100-27	5		
50-4	2		
MK-15.....	4		
MK-22.....	5		
Plan 15	1		
Plan 20	3		
Plan 512	4		

II
ISPRAVCI KARATA
Corrections to Charts

JADRANSKO MORE - ADRIATIC SEA

HRVATSKA - CROATIA

1 - 8/98 Rijeka, luka: cjevovod otpadnih voda


Ucrtati cjevovod otpadnih voda (H-11) od 45° 19' 17"N - 14° 26' 52"E u smjeru 220°, duljine 550 metara.

Rijeka, harbour: outfall


Insert outfall (H-11) from 45° 19' 17" N - 14° 26' 52" E in direction 220°, line length 550 metres.

Karte (posljednji ispravak) - Charts (Last correction): Plan 15 (5-6/97).

2 - 8/98 Riječki zaljev: peljarska (pilotska) stanica

Ucrtati  na 45° 15.2'N - 14° 28.9'E.



Riječki zaljev: pilot station



Insert  in 45° 15.2' N - 14° 28.9' E.

Karta (posljednji ispravak) - Chart (Last correction): 50-4 (1-1/98).

3 - 8/98 Puntarska draga, uvala: signalne dnevne oznake



Promijeniti:



a)  na približno 45° 00'57"N - 14° 37'40"E u: 

b)  na približno 45° 00'55"N - 14° 37'44"E u: 

Puntarska draga, cave: beacon


Substitute:

a)  by  in 45° 00'57" N - 14° 37'40" E.

b)  by  in 45° 00'55" N - 14° 37'44" E.

Karta (posljednji ispravak) - Chart (Last correction): Plan 20, PUNTARSKA DRAGA (3-11/96).

4 - 8/97 Murtersko more, Babina gužica, otočić, greben W od otočića: svjetleća oznaka, karakteristika, sektor potamnjenja


1. Ucrtati  na 43° 42.6'N - 15° 29.7'E i upisati dio karakteristike: Z Bl(2) 5M

- za INT 3412 upisati: Fl G(2) 5M

- za Plan 512 ucrtati na 43° 42.58'N - 15° 29.65'E i upisati: Z Bl(2) 5s 7m 5M

2. Na poziciju svjetleće oznake pod 1. ucrtati isprekidano smjer 140° duljine 1670 m i smjer 215° duljine 3200 m, međusobno ih spojiti u smjeru kazaljke na satu isprekidanim lukom polumjera 670 m od pozicije oznake. Na luku upisati: Pot

Murtersko more, Babina gužica, islet, rock W from islet: lightbeacon, characteristic, obscured sector

1. Insert  in 43° 42.6' N - 15° 29.7' E and abridged light description: Z Bl(2) 5M


- for chart INT 3412: Fl G(2) 5M

- for Plan 512: in 43° 42.58' N - 15° 29.65' E and characteristic Z Bl(2) 5s 7m 5M

2. To light beacon position ad 1. plot obscured sector from direction 140° line length 1670 m to direction 215°, line length 3200 m. Connect sector limits with arch semidiameter 670 m and insert: Pot


Karte (posljednji ispravak) - Charts (Last correction): 300-32 (10-6/98 samo/only 1.); INT 3412 (10-5/97 samo/only 1.); 152 (11-5/98); 153 (4-6/98); 100-20 (3-6/98); 100-21 (2-7/98); MK-15 (14-5/98); Plan 512 (9-3/96).

5 - 8/98 Poluotok Pelješac, Duba, uvala: postavljeno lučko svjetlo

Ucrtati  na 43° 01.51'N - 17° 10.25'E i upisati karakteristiku: C Bl(2) 5s 6m 4M

- za kartu 154 na 43° 01.51'N - 17° 10.05'E i upisati dio karakteristike: C Bl(2) 4M

Poluotok Pelješac, Duba, cave: light, established

Insert  in 43° 01.51' N - 17° 10.25' E and characteristic: C Bl(2) 5s 6m 4M

- for chart 154 in 43° 01.51' N - 17° 10.05' E and insert abridged light description: C Bl(2) 4M

Karte (posljednji ispravak) - Charts (Last correction): 154 (3-4/98); 100-25 (6-6/98); 100-26 (6-6/98); 100-27 (4-12/97); MK-22 (2-4/98).

III
ISPRAVCI PELJARA
Corrections to Sailing Directions

PELJAR I
Izdanje - Edition 1982

6 - 8/98 **Rijeka, luka: dopuna teksta**

U točki 3) pod PELJARENJE dodati:

Peljar za trgovačke brodove bez opasnog tereta koji uplovljavaju u luke Bakarskog zaljeva, Kraljevice ili luke otoka Krka (Voz, Omišalj, Sepen) ukrcava se na 45° 17.8'N - 14° 23.4'E (luka Rijeka, Zapadni kanal), a iskrcava se u istočnom kanalu na 0.5 milje SE od 45° 15.5'N - 14° 31.4'E (prilazna plutača u Omišaljski zaljev - crvena plutača s bijelim prugama).

Peljar za tankere odnosno brodove koji prevoze opasne terete, a uplovljavaju u luke Bakarskog zaljeva, Kraljevice, Voza, Omišlja ili Sepena ukrcava/iskrcava se na 45° 15.2'N - 14° 28.9'E (sidrište za tankere u Riječkom zaljevu).

Peljar I, str. B-39

7 - 8/98 **Riječki zaljev: dopuna teksta**

U tekstu - Glavna luka pod - *Propisi* dodati:

NAREDBA

Članak 1.

Odredbi ove Naredbe dužni su se pridržavati putnički brodovi koji koriste plutajući objekat PLR-1 u luci Rijeka za ukrcaj odnosno za iskrcaj putnika i vozila (u daljnjem tekstu: platforma).

Članak 2.

Brodovi iz članka 1. ove Naredbe moraju koristiti platformu na način određen uvjetima iz Svjedodžbe o sigurnosti plutajućeg objekta Hrvatskog registra brodova br. 07-002233/070314 od 31. srpnja 1998. i posebnim odredbama ove Naredbe.

Članak 3.

Na platformi se mora pomičnom ogradom zatvoriti slobodan prostor od brodske rampe do čvrste ograde platforme. Pomična ograda se mora čvrsto vezati za rampu broda.

Članak 4.

Na platformi se mora jasno označiti pješačka zona ucrtavanjem bijelih traka (pješačka zebra), te postojeća prepreka između voznog kolnika i pješačke zone žutom bojom.

Na nogostupu pješačke zone potrebno je ucrtati najmanje dva prometna znaka obaveznog kretanja pješaka, sa strelicom koja označava kretanje pješaka kod ukrcaja odnosno iskrcaja, a na kolniku ucrtati znak zabrane kretanja pješaka.

Na brodskoj rampi mora se ucrtati pješačka zona u širini od 1 metra koja će se nastavljati na pješačku zonu na platformi

Članak 5.

Na platformi se moraju nalaziti najmanje dva koluta za spasavanje sa 25 metara plutajućeg konopa spremna za korištenje.

Članak 6.

Zapovjednik broda dužan je, zatvaranjem pristupnih vrata u garaži, osigurati da se prije vezivanja broda i spuštanja brodske rampe u garaži ne nalaze putnici.

Nakon što je rampa spuštena s broda se najprije iskrcavaju putnici, koristeći se ucrtanom pješačkom zonom na rampi i platformi, a tek nakon njih iskrcavaju se vozila.

Članak 7.

Prilikom ukrcaja putnika koristi se ucrtana pješačka sraza na platformi i rampi, na način da vozila ne ometaju sigurnost pješaka-putnika.

Članak 8.

Kada se ne obavlja ukrcaj odnosno iskrcaj vozila i putnika na rampi se mora postaviti vidno označen lanac s natpisom na hrvatskom i engleskom jeziku "ZABRANJEN PRISTUP", te zabraniti parkiranje vozila.

Članak 9.

Nadzor na sprovođenju ove odluke provoditi će Lučka kapetanija Rijeka.

Članak 10.

Povreda pravila plovidbe iz ove Naredbe smatra se povredom odredbi članka 150. Pomorskog zakonika i predstavlja pomorski prekršaj sankcioniran člankom 1027. Pomorskog zakonika.

Članak 11.

Naredba stupa na snagu objavom u Oglasu za pomorce.

Lučka kapetanija RIJEKA

Peljar I, str. C-71

IV
ISPRAVCI POPISA SVJETALA
Corrections to List of Lights

POPIS SVJETALA I SIGNALA ZA MAGLU
Izdanje - Edition 1998

8 - 8/98							
368,2	- Greben, oko 600 m W od otočića Babina guzica	43 42.6 15 29.7	Z Bl(2) 5s	7	5	Zelena kula, 6m	(0,5+1;0,5+3)s Pot 140-215 (75)
9 - 8/98							
634,2	- Duba, E lukobran, glava	43 01.5 17 10.3	C Bl(2) 5s	6	4	Crvena kula, 5m	(0,5+1;0,5+3)s
10 - 8/98							
721 E3582	- Pristan, S ugao		POGAŠENO				
11 - 8/98							
1032,4 E2070,4	-- unutarnji lukobran	35 49.2 14 32.8	C K	9	8		
12 - 8/98							
1311,3 E2288,3	-- gat, glava	41 53.3 16 10.1	Z	6	3	Zeleni stup	(stalno svjetlo)
13 - 8/98							
1336,7 E2317	- Diga Foranea, W glava	42 28.4 14 13.6	C Bl(2) 10s	10	5	Crveni stup, 6m	(1+2;1+6)s
14 - 8/98							
1336,8 E2317,2	-- E glava	42 28.4 14 14.1	Z Bl(2) 10s	10	5	Zeleni stup, 6m	(1+2;1+6)s
15(T) - 8/98							
1338,2 E2321	- istočno		UKLONJENO				

V
ISPRAVCI RADIOSLUŽBE
Corrections to Radio Service

RADIOSLUŽBA
Izdanje - Edition 1998

Nema ispravaka - Nil

VI
ISPRAVCI KATALOGA
Corrections to Catalogue

KATALOG POMORSKIH KARATA I NAVIGACIJSKIH PUBLIKACIJA
Izdanje - Edition 1998

16 - 8/98 **Iz tiska je izašla RADIOSLUŽBA - 1998**

Izdanje 1996 stavlja se izvan snage.

U tekstu NAVIGACIJSKE PUBLIKACIJE pod Radioslužba u koloni Broj upisati HI-N-55 a u koloni Novo izdanje prekriti 1996 i upisati 1998.

Katalog 1998, str. 39

VII NAVIGACIJSKI RADIOOGLASI RADIO NAVIGATIONAL WARNINGS

RADIOOGLASI na snazi 30. kolovoza 1998.

- 1997 godina**
- 0219 Od 24. studenoga do daljnjega, osim nedjeljom, od zalaska do izlaska sunca, bager "BAG-1 MODRIČ" obavlja podvodne radove od približno 43° 03.1'N - 017° 38.1'E do 43° 03.3'N - 017° 39.2'E. Ploviti oprezno i smanjenom brzinom. Za slobodan prolaz kontaktirati VHF kanal 16 prije navedenog područja.
- 1998 godina**
- 0070 Tribunj, Marina, svjetlo, PS 454,5 / E3232,5 43° 45.1'N - 015° 45.2'E, pogašeno.
- 0086 Do daljnjeg zabranjena plovidba ribarenje i sidrenje u uvali Šip (otok Maun) na približno 44° 27.2'N - 014° 53.3'E.
- 0144 Do daljnjega zabranjena plovidba i zadržavanje na području rijeke Guduče od približno 43° 49.5'N - 015° 51.0'E prema NW.
- 0145 Luka Slano, pristan, S ugao, svjetlo PS 721/E3582 42° 47.1'N - 017° 53.6'E pogašeno.
- 0163 Do daljnjega podvodni radovi na približno 43° 30.1'N - 016° 26.5'E (lukobran, Gradska luka Split). Ploviti oprezno i smanjenom brzinom. Kontakt VHF kanal 16 prije navedenog područja.
- 0194 Platforma PANON usidrena u Srednjem kanalu na 44° 00' 09"N - 015° 13' 14"E.
- 0198 Do daljnjega podvodni radovi na približno 43° 37.6'N - 015° 44.1'E (Hrid Rasohé). Ploviti oprezno i smanjenom brzinom. Kontakt VHF kanal 16 prije navedenog područja.
- 0204 Luka Šibenik, Kanal Sv. Ante, semafora svjetla na 43° 43,3'N - 015° 51.3'E (Rt. Jadrija) i 43° 43,8'N - 015° 53,2'E (Rt Burnji Turanj) postavljena.
Svi brodovi moraju ploviti u skladu sa semafora svjetlima. Kontakt sa signalnom postajom Jadrija VHF kanal 71 obavezan.
- 0209 Rt Tale, plutača, PS 346 44° 22.2'N - 014° 44.6'E pogašena.
- 0219 Marina, Rt Sustipan, vanjski lukobran, svjetlo PS 566/E3350 43° 30.1'N - 016° 26.2'E pogašeno.
- 0222 Rt Krištofor, svjetlo PS 305/E2950 44° 28.5'N - 015° 05.1'E pogašeno.
- 0223 Od 30. 08. 1998. do 06. 09. 1998. od 0800 do 1700 (0600 UTC do 1500 UTC) podvodni radovi na 43° 39.9'N - 015° 40.7'E (N od uvale Koromašna). Ploviti oprezno. Kontakt VHF kanal 16 prije navedenog područja.

RADIO NAVIGATIONAL WARNINGS in force on 30 August 1998

- 1997**
- 0219 November 24 till next notice, except Sunday, from sunrise to sunset, dredger "BAG-1 MODRIČ" operate underwater works between 43° 03.1'N - 017° 38.1'E and 43° 03.3'N - 017° 39.2'E (Metković, port). Wide berth and reduced speed requested. Contact VHF channel 16 before transiting area.
- 1998**
- 0070 Tribunj, Marina, light, PS 454,5 / E3232,5 43° 45.1'N - 015° 45.2'E, unlit.
- 0086 Till next notice navigation, fishing and anchoring prohibited in vicinity 44° 27.2'N - 14° 53.3'E (Uvala Šip, Maun island).
- 0144 Till next notice navigation prohibited in area River Guduča in vicinity 43° 49.5'N - 015° 51.0'E toward NW.
- 0145 Luka Slano, quay, light L/L E3582 42° 47.1'N - 017° 53.6'E unlit.
- 0163 Till next notice underwater works in vicinity 43° 30.1'N - 016° 26.5'E (breakwater, Gradska luka Split). Wide berth and reduced speed requested. Contact VHF channel 16 before transiting area.
- 0194 Drilling rig PANON anchored on 44° 00' 09"N - 015° 13' 14"E (Srednji kanal).
- 0198 Till next notice underwater works in vicinity 43° 37.6'N - 015° 44.1'E (Rasohé, rock). Wide berth and reduced speed requested. Contact VHF channel 16 before transiting area.
- 0204 Šibenik harbour, Kanal Sv. Ante, semafor lights in 43° 43.3'N - 015° 51.3'E (Rt Jadrija) and 43° 43,8'N - 015° 53,2'E (Rt Burnji Turanj) established. All ships must navigate in accordance with semafor lights. Contact signal station Jadrija VHF channel 71 compulsory.
- 0209 Rt Tale, buoy, PS 346 44° 22.2'N - 014° 44.6'E unlit.
- 0219 Rt Sustipan, W breakwater, head, light L/L E3350 43° 30.1'N - 016° 26.2'E unlit.
- 0222 Rt Krištofor, light L/L E2950 44° 28.5'N - 015° 05.1'E unlit.
- 0233 From August 30th to September 6th from 0800 LT to 1700 LT (0600 UTC to 1500 UTC) underwater operations in 43° 39.9'N - 015° 40.7'E (N from Koromašna, cave). Wide berth requested. Contact VHF channel 16 before transiting area.

NAVAREA III

NAVAREA III radionavigacijski oglasi na snazi 11 kolovoza 1998. (Jadransko i Jonsko more)
NAVAREA III navigational warnings in force on August 11th 1998 (for Adriatic Sea and Ionian Sea)

Summary of Drilling Rigs updated up to NAVAREA THREE 202/98 warning

ADRIATIC SEA - IONIAN SEA

Armida 1	44° 28.5'N., 012° 27.2'E
Morena 1	44° 13.6'N., 012° 29.0'E
R.T. Mayer	44° 32.8'N., 012° 29.7'E
R.W. Monwel	44° 12.7'N., 012° 42.3'E
Steward	44° 12.8'N., 012° 46.6'E
Pannon	44° 14.3'N., 012° 43.9'E
Bonaccia	43° 36.0'N., 014° 21.2'E

VII

Prethodni NAVAREA III oglasi na snazi:

Former NAVAREA III navigational warnings that remain in force:

NAVAREA III warnings replaced by: "NTM III" from August 4th 1998 to August 11th 1998: NIL

* "NTM III" warnings that remain in force on August 11th 1998:

Serie 1998:

NTM III-03

NTM III-04

NTM III-07

NTM III-08

(* From this NTM weekly edition No. 43/96 on, all NAVAREA THREE warnings in force sufficiently promulgated will be listed in this section "NTM III")

NAVAREA THREE warnings that remain in force on August 11th 1998.

Serie 1998, nums: 146, 181, 187, 191, 194, 197, 198, 200 and 202.

VIII

OBAVIJESTI

Information

1. Iz tiska je izašla RADIOSLUŽBA - 1998. Sva dosadašnja izdanja stavljaju se izvan snage.
2. RJEŠENJE O IMENOVANJU RAVNATELJA HRVATSKOG HIDROGRAFSKOG INSTITUTA Narodne Novine broj 98 od 20. srpnja 1998.
3. ODLUKA O ODREĐIVANJU GRANICE POMORSKOG DOBRA NA DIJELU K.O. ZATON - Narodne Novine broj 102 od 29. srpnja 1998.
4. ODLUKA O ODREĐIVANJU GRANICE POMORSKOG DOBRA NA DIJELU K.O. NIN - Narodne Novine broj 102 od 29. srpnja 1998.
5. ODLUKA O ODREĐIVANJU GRANICE POMORSKOG DOBRA NA DIJELU K.O. ZATON - Narodne Novine broj 102 od 29. srpnja 1998.
6. ODLUKA O ODREĐIVANJU GRANICE POMORSKOG DOBRA NA DIJELU K.O. SALI - Narodne Novine broj 102 od 29. srpnja 1998.
7. ODLUKA O ODREĐIVANJU GRANICE POMORSKOG DOBRA NA DIJELU K.O. ZADAR - Narodne Novine broj 102 od 29. srpnja 1998.
8. ODLUKA O ODREĐIVANJU GRANICE POMORSKOG DOBRA NA DIJELU K.O. MARANOVIĆI - Narodne Novine broj 102 od 29. srpnja 1998.
9. ODLUKA O ODREĐIVANJU GRANICE POMORSKOG DOBRA NA DIJELU K.O. NOVIGRAD - Narodne Novine broj 102 od 29. srpnja 1998.
10. ODLUKA O ODREĐIVANJU GRANICE POMORSKOG DOBRA NA DIJELU K.O. TRIBANJ - Narodne Novine broj 102 od 29. srpnja 1998.
11. ODLUKA O ODREĐIVANJU GRANICE POMORSKOG DOBRA NA DIJELU K.O. BOŽAVA - Narodne Novine broj 102 od 29. srpnja 1998.
12. ODLUKA O ODREĐIVANJU GRANICE POMORSKOG DOBRA NA DIJELU K.O. SUKOŠAN - Narodne Novine broj 102 od 29. srpnja 1998.
13. ODLUKA O ODREĐIVANJU GRANICE POMORSKOG DOBRA NA DIJELU K.O. TKON - Narodne Novine broj 102 od 29. srpnja 1998.
14. ODLUKA O ODREĐIVANJU GRANICE POMORSKOG DOBRA NA DIJELU K.O. BIOGRAD - Narodne Novine broj 102 od 29. srpnja 1998.
15. ODLUKA O ODREĐIVANJU GRANICE POMORSKOG DOBRA NA DIJELU K.O. PAG - Narodne Novine broj 102 od 29. srpnja 1998.
16. ODLUKA O ODREĐIVANJU GRANICE POMORSKOG DOBRA NA DIJELU K.O. ZADAR - Narodne Novine broj 102 od 29. srpnja 1998.
17. PRAVILNIK O ZVANJIMA I SVJEDODŽBAMA O OSPOSOBLJENOSTI POMORACA NA BRODOVIMA TRGOVAČKE MORNARICE REPUBLIKE HRVATSKE - Narodne Novine broj 103 od 30. srpnja 1998.
18. PRAVILNIK O IZMJENAMA I DOPUNAMA PRAVILNIKA O POMORSKIM KNJIŽICAMA, ODOBRENJIMA ZA UKRAJ I NADLEŽNOSTI LUČKIH KAPETANIJA ZA IZDAVANJE - Narodne Novine broj 103 od 30. srpnja 1998.
19. RJEŠENJE O IMENOVANJU PREDSEDNIKA I ČLANOVA HIDROGRAFSKOG - NAVIGACIJSKOG VIJEĆA - Narodne Novine broj 104 od 31. srpnja 1998.
20. PRAVILNIK O KRITERIJIMA ZA ODREĐIVANJE LUČKIH PRISTOJBI - Narodne Novine broj 104 od 31. srpnja 1998.
21. RJEŠENJE O IMENOVANJU PREDSEDNIKA I ČLANOVA HIDROGRAFSKOG UPRAVNOG VIJEĆA HRVATSKOG HIDROGRAFSKOG INSTITUTA - Narodne Novine broj 105 od 4. kolovoza 1998.
22. PRAVILNIK O IZMJENI PRAVILNIKA O VRSTAMA I KATEGORIJAMA PLOVNIH OBJEKATA NAUTIČKOG TURIZMA - Narodne Novine broj 105 od 4. kolovoza 1998.
23. PRAVILNIK O IZMJENI PRAVILNIKA O VRSTAMA I KATEGORIJAMA PLOVNIH OBJEKATA NAUTIČKOG TURIZMA - Narodne Novine broj 105 od 4. kolovoza 1998.
24. PRAVILNIK O DOPUNI PRAVILNIKA O OBAVLJANJU RIBOLOVA PRIDNENOM POVLAČNOM MREŽOM KOČOM - Narodne Novine broj 108 od 13. kolovoza 1998.
25. PRAVILNIK O IZMJENAMA I DOPUNAMA PRAVILNIKA O RIBOLOVU LUDROM, ZAGONICOM I FUŽATOM - Narodne Novine broj 108 od 13. kolovoza 1998.

OBRAZAC ZA OBAVIJESTI
Note for information

Molimo pomorce da, koristeći ovaj standardni obrazac, obavijeste Nautički odsjek Državnog hidrografskog instituta o otkrivenim opasnostima za plovidbu, uočenim promjenama na pomoćnim navigacijskim sredstvima i predlože potrebne promjene na kartama i navigacijskim publikacijama.

Mariners are requested to use this standard form to notify the State Hydrographic Institute, Nautical Department, about discovered dangers to navigation, changes observed in aids to navigation, or corrections to charts and publications seen to be necessary.

Mjesto: Datum:
Place: Date:

Ime pošiljatelja (ime broda):
Name of sender (Name of ship):

Adresa ili pozivni znak i zastava broda:
Address or ship's call sign and flag:

Predmet:
Subject:

Prava ili procijenjena pozicija:
True or approx. position:

Karta ili publikacija:
Chart or publication:

Posljednji primljeni Oglas za pomorce:
Latest "Oglas za pomorce" received:

Sadržaj obavijesti:
Details:



POTPIS:
SIGNATURE:

Državni hidrografski institut, Nautički odsjek, Zrinsko-Frankopanska 161, 21000 Split, tel: +385/021/361-840, 361-792 kućni 209, faks: +385/021/47-045, E-mail: dhinaut@dhi.tel.hr, teleks: 26-270 HIRH RH.

STATE HYDROGRAPHIC INSTITUTE, Nautical Department, Zrinsko-Frankopanska 161, 21000 Split, Croatia, Tel: +385/021/361-840, 361-792 ext. 209, Fax: +385/021/47-045, E-mail: dhinaut@dhi.tel.hr, Telex: 26-270 HIRH RH.

POPIS POMORSKIH KARATA I NAVIGACIJSKIH PUBLIKACIJA
List of nautical charts and publication

POMORSKE KARTE

Nautical charts

Karta pomorska 100-15
Karta pomorska 100-16
Karta pomorska 100-17
Karta pomorska 100-18
Karta pomorska 100-19
Karta pomorska 100-20
Karta pomorska 100-21
Karta pomorska 100-22
Karta pomorska 100-23
Karta pomorska 100-24
Karta pomorska 100-25
Karta pomorska 100-26
Karta pomorska 100-27
Karta pomorska 100-28
Karta pomorska 100-29
Karta pomorska 100-30
Karta pomorska 300-31
Karta pomorska 300-32
Karta pomorska 300-33
Karta pomorska 300-34
Karta pomorska 300-35
Karta pomorska 300-36
Karta pomorska 300-37
Karta pomorska 10
Karta pomorska 13
Karta pomorska 15
Karta pomorska 20
Karta pomorska 11
Karta pomorska 22
Karta pomorska 63
Karta batimetrijska B 100
Karta pomorska 101
Karta pomorska 103
Karta pomorska 108
Karta pomorska 109
Karta pomorska INT 3410
Karta pomorska INT 3412
Karta pomorska INT 3414
Karta pomorska 151
Karta pomorska 152
Karta pomorska 153
Karte pomorske 154
Karta pomorska 155
Karta pomorska 156
Karta pomorska 157
Karta pomorska 158
Karta pomorska 159
Karta pomorska 160
Karte pomorska 161
Karta pomorska 171
Karta pomorska 172
Karta pomorska 173
Karta pomorska 174
Karta pomorska 175
Karta pomorska 179
Karta pomorska 50-3
Karta pomorska 50-4
Karta pomorska 50-20

POMORSKE KARTE

Nautical charts

Karta pomorska 301
Karta pomorska 302
Karta pomorska 303
Karta pomorska 333
Karta pomorska 501
Karta pomorska 502
Karta pomorska 512
Karta pomorska 515
Karta pomorska 518
Karta pomorska 525
Karta pomorska 530
Karta pomorska 532
Karta pomorska 533
Karta pomorska 535
Karta pomorska 600-61
Karta pomorska 600-62
Karta pomorska 600-63
Karta pomorska 600-64
Komplet malih karata - I dio
Komplet malih karata - II dio

PUBLIKACIJE

Publications

Peljar Jonskog mora i Malteških otoka
Popis svjetala (PS) i signala za maglu - Jadransko more - Jonsko more - Malteški otoci, 1998.
Znaci i skraćenice na pomorskim kartama izdanja Hidrografskog instituta
Katalog pomorskih karata i navigacijskih publikacija, 1998.
Peljar I - Jadransko more - istočna obala
Peljar II - Jadransko more - zapadna obala
Hidrografski godišnjak
Nautičke tablice
Pomorske oznake, IALA sustav (novo izdanje)
Radio-navigacijska služba (izvan službene upotrebe)
Tablice morskih mijena, Jadransko more - istočna obala 1995.
Klimatološki atlas Jadranskog mora
Terestrička i elektronska navigacija, 1986.
Oglas za pomorce
"Andrija Mohorovičić" - izvještaj i rezultati oceanografskih istraživanja Jadranskog mora
Identifikator zvijezda (izdanje 1990)
Brodski dnevnik
Dnevnik stroja
Grafikoni izlazaka i zalazaka Sunca i Mjeseca 1996.
Radioslužba 1998.
Nautički godišnjak 1998.

PRODAJA KARATA I NAVIGACIJSKIH PUBLIKACIJA
Sales of charts and nautical publications

1. Poduzeće **PLOVPUT** - Split, Obala Lazareta br. 1, 21000 - SPLIT, tel: +385 (0)21 355-900, fax: +385 (0)21 585-782
 - Plovno područje Pula, Lučka kapetanija Pula, 52000 - PULA, tel.: +385 (0)52 23-147
 - Plovno područje Rijeka, Senjsko pristanište br. 3, 51000 - RIJEKA, tel.: +385 (0)51 213-590
 - Plovno područje Zadar, Jurja Bijankinija br. 8, 23000 - ZADAR, tel.: +385 (0)23 433-134
 - Plovno područje Šibenik, Obala oslobođenja br. 8, 22000 - ŠIBENIK, tel.: +385 (0)22 212-186
 - Plovno područje Dubrovnik, Gruška obala br. 25, 20000 - DUBROVNIK, tel.: +385 (0)20 423-940
 - Plovno područje Dubrovnik - Ispostava Korčula, Vinka Paletina br. 176, 20260 - KORČULA, tel.: +385 (0)20 711-176
 - Plovno područje Split - Svjetioničarska postaja Ploče, Neretvanskih gusara br. 1, 20340 - PLOČE, tel.: +385 (0)21 679-271
2. **NAVAL-ADRIA**, d.o.o., Budicinova br. 7, 51000 - RIJEKA, tel/fax: +385 (0)51 267-635
Prodavaonica **NAUTIKA**, 51222 BAKAR tel/fax: +385 (0)51 761-730
3. Sveučilište u Rijeci, **Pomorski fakultet**, PJ za navigacijsku i sigurnosnu opremu, Studentska br. 2, 51000 - RIJEKA, tel.: +385 (0)51 338-411
(0)51 331-520, fax: +385 (0)51 336-755
4. **INVENTING**, d.o.o., A. Pomoraca 7/V, 10000 - ZAGREB, tel/fax: +385 (0)1 6523-921
5. **MARINERA**, Obala kralja Petra Krešimira IV br. 11, 23210 - BIOGRAD NA MORU, tel: +385 (0)23 384-882
6. **MEHANIC NAUTIC**, d.o.o., Marka Marulića 12, 22243 - MURTER, tel: +385 (0)22 434-908, 435-062, fax: +385 (0)22 434-763
7. **SKIPERING**, d.o.o., Ive Andrića 42, 52440 - POREČ, tel/fax: (0)52 431-698
8. **DIDAKTA PLUS**, d.o.o., Ivana Trnskog 19, 10000 - ZAGREB, tel: +385 (0)1 216-999, 223-891, fax: +385 (0)1 2300-100

Državni hidrografski institut svoje publikacije prodaje isključivo posredstvom ovlaštenih distributera.
Charts and publications are sold by authorized sales agents only.