



HRVATSKI HIDROGRAFSKI INSTITUT

SVEZAK 6

OGLAS ZA POMORCE

NOTICE TO MARINERS

Lipanj / June 2018.

Oglasi / Notices: 1 - 91

"OGLAS ZA POMORCE" mjesečno je izdanje. Donosi obavijesti za ažuriranje pomorskih karata i navigacijskih publikacija Hrvatskog hidrografskog instituta za Jadransko more, Jonsko more i Malteške otoke.

"*OGLAS ZA POMORCE*" is a monthly edition that contains information for keeping up-to-date Croatian charts and nautical publications for the Adriatic Sea, the Ionian Sea and the Maltese Islands.

SADRŽAJ - CONTENTS

- I. UVODNA OBJAŠNENJA, PREGLED ISPRAVAKA
Explanatory Notes, Index of Corrections
- II. ISPRAVCI KARATA
Corrections to Charts
- III. ISPRAVCI PELJARA
Corrections to Sailing Directions
- IV. ISPRAVCI POPISA SVJETALA
Corrections to List of Lights
- V. ISPRAVCI RADIOSLUŽBE
Corrections to Radio Service
- VI. ISPRAVCI KATALOGA
Corrections to Catalogue
- VII. NAVIGACIJSKI RADIOOGLASI
Reprints of Radio Navigational Warnings
- VIII. OBAVIJESTI
Information

O svim promjenama važnima za sigurnost plovidbe obavijestite: HRVATSKI HIDROGRAFSKI INSTITUT, Nautički odjel, Zrinsko-Frankopanska 161, 21000 Split, tel.: +385/0/21/308-845, 098/233450, fax: 021/347-208, e-mail: naut@hhi.hr, www.hhi.hr
Tiskani formular sastavni je dio Oglasa.

For any changes important for the safety of navigation please notify: HYDROGRAPHIC INSTITUTE OF THE REPUBLIC OF CROATIA Nautical Department, Zrinsko-Frankopanska 161, 21000 Split, Croatia, tel: +385/0/21/308-845, 098/233450, fax: 021/347-208, email: naut@hhi.hr, www.hhi.hr

The form, which is convenient for sending a report, is given at the end of this issue.

Godišnja pretplata / Annual Subscription: 330,00 kn

RAVNATELJICA
Vinka Kolić, mag.ing.admin.nav.

INTERNET EDITION

I
UVODNA OBJAŠNENJA
Explanatory Notes

RADIOOGLASE za istočni dio Jadrana svakodnevno odašiljaju hrvatske obalne radiopostaje.

RADIO NAVIGATIONAL WARNINGS for east Adriatic coast are broadcasted daily by Croatian coastal radio stations.

DUBINE I VISINE određene su u metrima. Dubine se odnose na srednju razinu nižih niskih voda živih morskih mijena, a visine na srednju morsku razinu.

DEPTHS are in meters and are reduced to Chart Datum which is Mean Lower Low Water Springs.

HEIGHTS are above Mean Sea Level.

SEKTORI VIDLJIVOSTI svjetala i pokriveni smjerovi imaju vrijednost more-kopno (otok), ako nije drugačije naglašeno. Daljina vidljivosti svjetala izrađena je u nautičkim miljama za visinu motriteljeva oka (5m).

SECTORS OF LIGHTS. The limits of sectors and areas of visibility, and the alignment of direction lights and leading lights are given as seen from seaward. Range in nautical miles is given for the height of eye of the observer - 5 metres.

Svi oglasi za ispravak karata iz prethodne godine objavljuju se u OZP za siječanj tekuće godine.

All Notices for correction to charts of previous year are printed in January issue of the current year.

| | | |
|------------------|-----------------------------------|---|
| OZP | Oglas za pomorce | - Notices to Mariners |
| PS | Popis svjetala i signala za maglu | - List of Lights |
| RS | Radioslužba za pomorce | - Radio Service |
| RO | radiooglas | - Radio warnings |
| M | nautička milja | - Nautical mile |
| AN | | - Avvisi ai Naviganti |
| ANM | | - Admiralty Notices to Mariners |
| L/L | | - Admiralty List of Lights |
| (P) | prethodni oglasi | - Preliminary Notices |
| (T) | privremeni oglasi | - Temporary Notices |
| HHI | Hrvatski hidrografski institut | - Hydrographic Institute of the Republic of Croatia |
| MK | male karte | |

I
PREGLED ISPRAVAKA
Index of corrections


| Karte <i>Charts</i> | Oglas broj <i>Notices No.</i> | Publikacije <i>Publications</i> | Oglas broj <i>Notice No.</i> |
|-------------------------------|---|---|--|
| - 100-15 | 1(T), 2(T), 3(T) | Peljar I | 17(T), 18(T), 19(T), |
| - 100-16 | 2(T), 3(T) | | 20(T), 21, 22, 23, |
| - 100-18 | 6(T) | | 24, 25, 26, 27, 28, |
| - 100-21 | 9, 10, 11, 13(T), 14(T) | | 29, 30, 31, 32, 33, |
| - 100-26 | 11, 12(T), 13(T), 14(T) | | 34, 35, 36, 37, 38, |
| | 15, 16 | | 39, 40, 41(T), 42, 43 |
| - 100-27 | 15, 16 | Peljar za male brodove: | |
| | | - I dio | 44(T), 45, 46(T), |
| - Plan 20 | 4, 5 | | 47(T), 48, 49 |
| - Plan 63 | 15, 16 | - II dio | 50, 51, 52, 53, 54, |
| - Plan 533 | 7(T), 8, 9 | | 55, 56, 57, 58, 59, |
| - Plan 534 | 10, 12 | | 60, 61, 62, 63, 64, |
| | | | 65, 66, 67, 68, 69, |
| | | | 70(T), 71, 72 |
| | | Popis svjetala i signala za maglu ... | 73(T), 74(T), 75(T), |
| | | | 76, 77, 78(T), 79(T), |
| | | | 80(T), 81, 82, 83, |
| | | | 84, 85, 86, 87, 88, |
| | | | 89, 90, 91 |
| | | Radioslužba za pomorce | Nema ispravaka - <i>Nil</i> |
| | | Ispravci Kataloga | Nema ispravaka - <i>Nil</i> |

II


ISPRAVCI KARATA *Corrections to Charts*

JADRANSKO MORE - *ADRIATIC SEA* HRVATSKA - *CROATIA*

1(T) - 6/18 Umag, strujomjerna stanica: svjetleća plutača


Ucrtati  na 45°25.6'N - 013°26.3''E i upisati Fl 4s 1,5M


Umag, current-meter station: lighted buoy

Insert  in 45°25.6'N - 013°26.3''E and Fl 4s 1,5M


Karte (posljednji ispravak) - *Charts (Last correction)*: 100-15(1-4/18).


2(T) - 6/18 Rovinj, strujomjerna stanica: svjetleća plutača

Ucrtati  na 45°04.4'N - 013°30.9''E i upisati Fl 4s 1,5M

Za kartu 100-16 ucrtati  na 45°04.4'N - 013°31.2''E i upisati B Bl 4s 1,5M


Rovinj, current-meter station: lighted buoy


Insert  in 45°04.4'N - 013°30.9''E and Fl 4s 1,5M

For chart 100-16 insert  in 45°04.4'N - 013°31.2''E and B Bl 4s 1,5M


Karte (posljednji ispravak) - *Charts (Last correction)*: 100-15(1-4/18); 100-16(2-5/18).


3(T) - 6/18 Rovinj, valografska plutača: svjetleća plutača - posebna oznaka

Ucrtati  na 45°03.9'N - 013°27.6''E i upisati Fl(5) Y 20s 4M

Za kartu 100-16 ucrtati  na 45°03.9'N - 013°27.9''E i upisati Ž Bl(5) 20s 4M


Rovinj, waverider station: lighted buoy - special mark

Insert  in 45°03.9'N - 013°27.6''E and Fl(5) Y 20s 4M

For chart 100-16 insert  in 45°03.9'N - 013°27.9''E and Ž Bl(5) 20s 4M


Karte (posljednji ispravak) - *Charts (Last correction)*: 100-15(1-4/18); 100-16(2-5/18).

4 - 6/18 Otok Krk, Puntarska draga: novo svjetlo, karakteristika

1. Ucrtati  na 45°02'24.3''N - 014°37'36.5''E i upisati C Bl 3s 5m 1M

2. Poziciju svjetla pod 1. spojiti s obalnom crtom u smjeru $\omega = 244^\circ$ (70 metara).


Krk island, Puntarska draga: new light, characteristic

1. Insert  in 45°02'24.3''N - 014°37'36.5''E and C Bl 3s 5m 1M


2. Position ad 1. connect with coastline in direction $\omega = 244^\circ$ (70 metres).

Karte (posljednji ispravak) - *Chart (Last correction)*: PLAN 20 PUNTARSKA DRAGA(2-3/17).

5 - 6/18 Otok Krk, Puntarska draga: svjetleća plutača, lateralna - desna strana


Ucrtati  na 45°02'25.2''N - 014°37'36.3''E i upisati Z Bl 2s 1M

Krk island, Puntarska draga: lighted buoy, starboard hand


1. Insert  in 45°02'25.2''N - 014°37'36.3''E and Z Bl 2s 1M

Karte (posljednji ispravak) - *Chart (Last correction)*: PLAN 20 PUNTARSKA DRAGA(4-6/18).

6(T) - 6/18 Otok Rab, Barbatski kanal: svjetleće plutače - posebna oznaka

Ucrtati  na 44°44.7'N - 014°47.5''E i upisati Ž Bl 2s 1M

Rab island, Barbatski kanal: lighted buoys - special mark

Insert  in 44°44.7'N - 014°47.5''E and Ž Bl 2s 1M

Karte (posljednji ispravak) - *Chart (Last correction)*: 100-18(3-5/18).

II

7(T) - 6/18 Vodice: granice područja s ograničenjem brzine

1. Ucertati --- spajajući pozicije:

a) $43^{\circ}45'07''\text{N} - 015^{\circ}46'21''\text{E}$ (rt Križa)

b) $43^{\circ}44'37''\text{N} - 015^{\circ}46'59''\text{E}$ (rt Sv. Luce)

c) $43^{\circ}44'58''\text{N} - 015^{\circ}47'32''\text{E}$ (Lovetovo, S lukobran)

2. Na približno $43^{\circ}45.00'\text{N} - 015^{\circ}47.00'\text{E}$ upisati: VIDI UPOZORENJE 5.

3. Na približno $43^{\circ}44'24''\text{N} - 015^{\circ}49'36''\text{E}$ upisati: 5. Zabranjuje se plovidba brodicama, jahti i brodovima brzinom većom od 8 čvorova od 01. srpnja do 31. kolovoza.

Vodice: speed limit restricted area

1. Insert --- by joining:

a) $43^{\circ}45'07''\text{N} - 015^{\circ}46'21''\text{E}$ (rt Križa)

b) $43^{\circ}44'37''\text{N} - 015^{\circ}46'59''\text{E}$ (rt Sv. Luce)

c) $43^{\circ}44'58''\text{N} - 015^{\circ}47'32''\text{E}$ (Lovetovo, S breakwater)

2. Insert VIDI UPOZORENJE 5 in vicinity of $43^{\circ}45.00'\text{N} - 015^{\circ}47.00'\text{E}$

3. Insert text in vicinity of $43^{\circ}44'03''\text{N} - 015^{\circ}49'36''\text{E}$: 5. From July 1 to August 31, boats, yachts and ships may navigate at a speed not exceeding 8 knots.

Karte (posljednji ispravak) - Chart (Last correction): PLAN 533 ŠIBENSKI KANAL(2-8/17).

8 - 6/18 Otok Prvić: podrtina

Poništava se ispravak 3(T) - 4/18.

Prvić island: shipwreck

Cancel 3(T) - 4/18.

Karte (posljednji ispravak) - Chart (Last correction): PLAN 533 ŠIBENSKI KANAL(2-8/17).

9 - 6/18 Otok Prvić: podrtina

Ucertati 11_3 Wk na $43^{\circ}43'33''\text{N} - 015^{\circ}47'12''\text{E}$

Za kartu 100-21 ucertati 11_3 Wk na $43^{\circ}43.55'\text{N} - 015^{\circ}47.50'\text{E}$

Prvić island: shipwreck

Insert 11_3 Wk in $43^{\circ}43'33''\text{N} - 015^{\circ}47'12''\text{E}$

For chart 100-21 insert 11_3 Wk in $43^{\circ}43.55'\text{N} - 015^{\circ}47.50'\text{E}$

Karte (posljednji ispravak) - Chart (Last correction): 100-21(2-3/18); PLAN 533 ŠIBENSKI KANAL(8-6/18).

10 - 6/18 Trogirski kanal, Rt Čubrijan: svjetlo

Poništava se ispravak 3(T) - 10/15.

Trogirski kanal, Rt Čubrijan: light

Cancel 3(T) - 10/15.

Karte (posljednji ispravak) - Chart (Last correction): 100-21(9-6/18); PLAN 534 TROGIRSKI ZALJEV(7-3/17).

11 - 6/18 Rt Čubrijan: svjetlo

Izbrisati \star i Z Bl 2s 8m 4M na približno $43^{\circ}30.7'\text{N} - 016^{\circ}14.6'\text{E}$

Rt Čubrijan: light

Delete \star and Z Bl 2s 8m 4M in vicinity $43^{\circ}30.7'\text{N} - 016^{\circ}14.6'\text{E}$

Karte (posljednji ispravak) - Chart (Last correction): 100-21(10-6/18).

12 - 6/18 TROGIRSKI ZALJEV: kupon

Priloženi kupon naljepiti na PLAN 534 TROGIRSKI ZALJEV.

TROGIRSKI ZALJEV: block

Insert accompanying block on PLAN 534 TROGIRSKI ZALJEV.

Karte (posljednji ispravak) - Charts (Last correction): PLAN 534 TROGIRSKI ZALJEV(10-6/18).

II

13(T) - 6/18 Uvala Stiniva, strujomjerna stanica: plutača

Ucrtati ☉ na $43^{\circ}22.1'N - 016^{\circ}26.6''E$

Stiniva cove, current-meter station: buoy

Insert ☉ in $43^{\circ}22.1'N - 016^{\circ}26.6''E$

Karte (posljednji ispravak) - *Charts (Last correction)*: 100-21(11-6/18); 100-26(2-3/18).

14(T) - 6/18 Uvala Tiha, strujomjerna stanica: plutača

Ucrtati ☉ na $43^{\circ}21.8'N - 016^{\circ}26.7''E$

Tiha cove, current-meter station: buoy

Insert ☉ in $43^{\circ}21.8'N - 016^{\circ}26.7''E$

Karte (posljednji ispravak) - *Charts (Last correction)*: 100-21(11-6/18); 100-26(2-3/18).

15 - 6/18 Ploče, strujomjerna stanica: svjetleća plutača - posebna oznaka

Poništava se ispravak 11(T) - 5/17.

Ploče, current-meter station: lighted buoy - special mark

Cancel 11(T) - 5/17.

Karte (posljednji ispravak) - *Charts (Last correction)*: 100-26(2-3/18); 100-27(8-11/17); PLAN 63 PLOČE(12-6/17).

16 - 6/18 Ploče, strujomjerna stanica: svjetleća plutača - posebna oznaka

Poništava se ispravak 12(T) - 5/17.

Ploče, current-meter station: lighted buoy - special mark

Cancel 12(T) - 5/17.

Karte (posljednji ispravak) - *Charts (Last correction)*: 100-26(15-6/18); 100-27(15-6/18); PLAN 63 PLOČE(15-6/18).

III
ISPRAVCI PELJARA
Corrections to Sailing Directions

PELJAR I - JADRANSKO MORE - ISTOČNA OBALA
Izdanje - Edition 2012.

17(T) - 6/18 UMAG: strujomjerna stanica

Redak 42, dodati:

Strujomjerna stanica označena svjetlećom plutačom postavljena je na 45°25.6'N - 013°26.3'E. Zabranjena je plovidba u polumjeru 200 metara od plutače.

str. 27

18(T) - 6/18 ROVINJ: strujomjerna stanica

Redak 28, dodati:

Strujomjerna stanica označena svjetlećom plutačom postavljena je na 45°04.4'N - 013°30.9'E. Zabranjena je plovidba u polumjeru 200 metara od plutače.

str. 35

19(T) - 6/18 ROVINJ: valografska plutača

Redak 28, dodati:

Svjetleća valografska plutača postavljena je na 45°03.9'N - 013°27.6'E. Zabranjena je plovidba u polumjeru 150 metara od plutače.

str. 35

20(T) - 6/18 BARBATSKI KANAL: plutače

Redak 29, dodati:

Na poziciji 44°44.7'N - 014°47.5'E nalaze se tri svjetleće plutače (posebne oznake).

str. 94

21 - 6/18 Poništava se ispravak 9(T) - 9/02.

str. 160

22 - 6/18 Poništava se ispravak 15(T) - 1/02.

str. 160

23 - 6/18 Poništava se ispravak 9(T) - 11/13.

str. 160

24 - 6/18 Otok Lavdara: naprave za uzgoj ribe

Redak 41, dodati:

NE od otoka Lavdara nalazi se ribogojilište označeno s pet žutih svjetlećih plutača (posebne oznake).

str. 160

25 - 6/18 Poništava se ispravak 16(T) - 1/02.

str. 161

26 - 6/18 JUGOZAPADNA OBALA OTOKA IŽ: naprave za uzgoj ribe

Redak 9, dodati:

Uz NW obalu otočića Fulija, uz otočiće Kudica, Mali, Sridnji, Glurović i u uvali Soline nalazi se ribogojilište.

str. 161

27 - 6/18 Poništava se ispravak 17(T) - 1/02.

str. 161

28 - 6/18 Poništava se ispravak 22(T) - 1/15.

str. 176

29 - 6/18 Poništava se ispravak 11(T) - 5/16.

str. 178

30 - 6/18 Poništava se ispravak 18(T) - 1/02.

str. 179

III

31 - 6/18 Poništava se ispravak 8(T) - 3/14.

str. 181

32 - 6/18 Poništava se ispravak 16(T) - 8/16.

str. 182

33 - 6/18 Poništava se ispravak 11(T) - 6/13.

str. 183

34 - 6/18 Poništava se ispravak 333(T) - 9/86.

str. 189

35 - 6/18 Poništava se ispravak 12(T) - 6/13.

str. 189

36 - 6/18 Poništava se ispravak 26(T) - 12/16.

str. 189

37 - 6/18 SKRADIN: upute za plovidbu

Redak 18, izmijeniti:

stoji: Zbog pličine (3.3 m) koju sa sjevernom obalom rijeke spaja *podvodni prag* (5 m), treba ploviti bliže južnoj obali gdje su dubine veće.

treba: Kod rta Lukovo je *podvodni prag* koji se proteže do južne obale rijeke sa najmanjom dubinom 3.3 m. Treba ploviti bliže južnoj obali na udaljenosti oko 70 m gdje je dubina 7.3 m.

str. 194

38 - 6/18 TROGIRSKI KANAL: svjetla

Redak 36, izmijeniti:

stoji: S istočne strane ulaza u kanal: zvonici u gradu, te svjetleće plutače (oznake plovnog kanala).

treba: S istočne strane ulaza u kanal: svjetlo - crveni stup na glavi pristana u luci Seget, marina u Segetu označena svjetlom - stup zelene boje na kraju W gata i svjetlom - stup crvene boje na kraju E gata, zvonici u gradu te svjetleće plutače (oznake plovnog kanala).

str. 212

39 - 6/18 Poništava se ispravak 10(T) - 8/14.

str. 215

40 - 6/18 Poništava se ispravak 17(T) - 6/13.

str. 217

41(T) - 6/18 ZAPADNA OBALA OTOKA BRAČ: strujomjerne stanice

Redak 16, dodati:

UPOZORENJE: Strujomjerne stanice označene žutim i crvenim plutačama postavljene su na sljedećim pozicijama:

a) 43°21.8'N - 016°26.7'E

b) 43°22.1'N - 016°26.6'E

Zabranjena je plovidba u polumjeru 200 metara od plutača.

str. 225

42 - 6/18 Poništava se ispravak 27(T)-5/17.

str. 252

43 - 6/18 Poništava se ispravak 28(T) - 5/17.

str. 252

III
PELJAR ZA MALE BRODOVE - I DIO
(Adriatic Sea Pilot - Volume I)
Izdanje - Edition 2002

44(T) - 6/18 UMAG, luka: strujomjerna stanica

UPOZORENJE, dodati:

Strujomjerna stanica označena svjetlećom plutačom postavljena je na 45°25.6'N - 013°26.3'E. Zabranjena je plovidba u polumjeru 200 metara od plutače.

str. 65

45 - 6/18 Poništava se ispravak 31(T) - 4/13.

str. 84

46(T) - 6/18 ROVINJ: strujomjerna stanica

UPOZORENJE, dodati:

Strujomjerna stanica označena svjetlećom plutačom postavljena je na 45°04.4'N - 013°30.9'E. Zabranjena je plovidba u polumjeru 200 metara od plutače.

str. 87

47(T) - 6/18 ROVINJ: valografska plutača

UPOZORENJE, dodati:

Svjetleća valografska plutača postavljena je na 45°03.9'N - 013°27.6'E. Zabranjena je plovidba u polumjeru 150 metara od plutače.

str. 87

48 - 6/18 Nakon odjeljka MARINA PUNAT dodati novi odjeljak:

DUNAT, luka

(45°02.4'N - 014°37.6'E)

Karte: 100-18, MK-6, MK-7; Plan 20

Sjeverozapadno od Marine Puntat, u dnu Puntarske drage.

ORIJENTACIJA: Svjetlo na glavi lukobrana - crveni stup i svjetleća plutača zelene boje.

str. 173

49 - 6/18 BARBATSKI KANAL: plutače

UPOZORENJE, dodati:

Na poziciji 44°44.7'N - 014°47.5'E nalaze se tri svjetleće plutače (posebne oznake).

str. 186

III
PELJAR ZA MALE BRODOVE - II DIO
(Adriatic Sea Pilot - Volume II)
Izdanje - Edition 2003

50 - 6/18 **Poništava se ispravak 19(T) - 11/13.**
str. 84

51 - 6/18 **SREDNJI KANAL: naprave za uzgoj ribe**
Nakon odjeljka KABELI I CJEVOVODI dodati:
UPOZORENJE: U SW dijelu kanala (sjeveroistočno od otoka Lavdara) nalazi se ribogojilište označeno s pet žutih svjetlećih plutača sa znakom na vrhu (posebna oznaka).
str. 84

52 - 6/18 **Poništava se ispravak 6(T) - 1/11.**
str. 102

53 - 6/18 **OTOČIĆ KOŠARA: svjetleća oznaka**
UPOZORENJE, izmijeniti:
stoji: Paziti na neoznačeni greben...
treba: Paziti na greben označen svjetlećom oznakom (kardinalna E)...
str. 102

54 - 6/18 **Poništava se ispravak 7(T) - 1/11.**
str. 102

55 - 6/18 **TRI LUKE, uvala: svjetleća oznaka**
UPOZORENJE, izmijeniti:
stoji: ...paziti na greben istočno od otočića Žižanj...
treba: ...paziti na greben označen svjetlećom oznakom (kardinalna E)
istočno od otočića Žižanj...
str. 102

56 - 6/18 **Poništava se ispravak 6(T) - 8/06.**
str. 118

57 - 6/18 **Poništava se ispravak 6(T) - 3/04.**
str. 118

58 - 6/18 **Poništava se ispravak 12(T) - 5/16.**
str. 121

59 - 6/18 **Poništava se ispravak 29(T) - 1/15.**
str. 123

60 - 6/18 **Poništava se ispravak 14(T) - 3/14.**
str. 135

61 - 6/18 **Poništava se ispravak 15(T)-3/14.**
str. 135

62 - 6/18 **Poništava se ispravak 18(T) - 8/16.**
str. 136

63 - 6/18 **Poništava se ispravak 24(T) - 6/13.**
str. 139

64 - 6/18 **Poništava se ispravak 25(T)-6/13.**
str. 139

65 - 6/18 **Poništava se ispravak 26(T)-6/13.**
str. 144

66 - 6/18 Poništava se ispravak 45(T) - 12/16.
str. 144

67 - 6/18 Poništava se ispravak 27(T) - 6/13.
str. 145

68 - 6/18 SKRADIN, luka i marina: upute za plovidbu

UPUTE ZA PLOVIDBU, izmijeniti:

stoji: ...kula; paziti na pličinu (3.3 m) kod svjetla na rtu...

treba: ...kula. Kod rta Lukovo je podvodni prag koji se proteže do južne obale rijeke sa najmanjom dubinom 3.3 m. Treba ploviti bliže južnoj obali na udaljenosti oko 70 m gdje je dubina 7.3 m.

str. 151

69 - 6/18 TROGIRSKI KANAL: svjetla

ORIJENTACIJA, izmijeniti:

stoji: Na zapadnoj strani ulaza: svjetlo na rtu Čubrijan - zelena kula sa stupom i galerijom; postrojenja brodogradilišta na rtu Čubrijan; srednjovjekova kula Kamerlengo...

treba: Na zapadnoj strani ulaza: svjetlo - crveni stup na glavi pristana u luci Seget, marina u Segetu označena svjetlom - stup zelene boje na kraju W gata i svjetlom - stup crvene boje na kraju E gata, postrojenja brodogradilišta na rtu Čubrijan; srednjovjekova kula Kamerlengo...

str. 180

70(T) - 6/18 ZAPADNA OBALA OTOKA BRAČ: strujomjerne stanice

Nakon odjeljka ZAKLONIŠTA dodati:

UPOZORENJE: Strujomjerne stanice označene žutim i crvenim plutačama postavljene su na sljedećim pozicijama:

a) 43°21.8'N - 016°26.7'E

b) 43°22.1'N - 016°26.6'E

Zabranjena je plovidba u polumjeru 200 metara od plutača.

str. 190

71 - 6/18 Poništava se ispravak 43(T) - 5/17.

str. 241

72 - 6/18 Poništava se ispravak 44(T) - 5/17.

str. 241

IV
ISPRAVCI POPISA SVJETALA
Corrections to List of Lights

POPIS SVJETALA I SIGNALA ZA MAGLU
Izdanje - Edition 2017

Hrvatska- *Croatia*

| | | | | | | | | |
|---------------------|--|--------------------|-------------|----|-----|--------------------|---|--|
| 73(T) - 6/18 | | | | | | | | |
| 81,5 | -- strujomjerna stanica | 45 25.6 13 26.3 | Fl W 4s | .. | 1.5 | Žuta plutača | | |
| 74(T) - 6/18 | | | | | | | | |
| 103,8 | -- valografska plutača | 45 03.9 13 27.6 | Fl(5) Y 20s | .. | 4 | ⊗ na žutoj plutači | | |
| 75(T) - 6/18 | | | | | | | | |
| 103,9 | -- strujomjerna stanica | 45 04.4 13 30.9 | Fl W 4s | .. | 1.5 | Žuta plutača | | |
| 76 - 6/18 | | | | | | | | |
| 234,5 | -- plutača | 45 02.4 14 37.6 | Fl G 2s | .. | 1 | Zelena plutača | (0,5+1,5)s | |
| 77 - 6/18 | | | | | | | | |
| 234,6 | -- Luka Dunat, glava lukobrana | 45 02.4 14 37.6 | Fl R 3s | 5 | 1 | Crveni stup | (0,5+2,5)s | |
| 78(T) - 6/18 | | | | | | | | |
| 251,1 | -- plutača | 44 44.7 14 47.5 | Fl Y 2s | .. | 1 | ⊗ na žutoj plutači | (0,3+1,7)s | |
| 79(T) - 6/18 | | | | | | | | |
| 251,2 | -- plutača | 44 44.7 14 47.5 | Fl Y 2s | .. | 1 | ⊗ na žutoj plutači | (0,3+1,7)s | |
| 80(T) - 6/18 | | | | | | | | |
| 251,3 | -- plutača | 44 44.7 14 47.5 | Fl Y 2s | .. | 1 | ⊗ na žutoj plutači | (0,3+1,7)s | |
| 81 - 6/18 | Poništava se ispravak 11(T) - 4/18. str. 41 | | | | | | | |
| 82 - 6/18 | | | | | | | | |
| 539,3 | Seget Donji, marina, lukobran glava | 43 30.9 16 14.5 | Fl(3) G 9s | 5 | 2 | Zeleni stup | (2(0,5+1,5);0,5+4,5)s Pot 020-297 (277) | |
| 83 - 6/18 | | | | | | | | |
| 539,7 | Seget Donji, marina, glava W gata | 43 30.9 16 14.1 | Fl(2) G 4s | 4 | 2 | Zeleni stup | (0,5+1;0,5+2)s Pot 264-296 (32) | |
| 84 - 6/18 | | | | | | | | |
| 539,75 | Seget Donji, marina, plutača | 43 30.9 16 14.3 | Fl Y 2s | .. | 3 | ⊗ na žutoj plutači | (0,3+1,7)s | |
| 85 - 6/18 | | | | | | | | |
| 539,8 | Seget Donji, marina, glava E gata | 43 30.9 16 14.4 | Fl(2) R 4s | 4 | 2 | Crveni stup | (0,5+1;0,5+2)s Pot 088-279 (191) | |
| 86 - 6/18 | Poništava se ispravak 36(T) - 10/15. str. 47 | | | | | | | |

INTERNET EDITION

IV

87 - 6/18
540
E3308

UKINUTO

88 - 6/18 **Poništava se ispravak 32 - 9/17.**
str. 57

89 - 6/18 **Poništava se ispravak 32(T) - 6/17.**
str. 57

90 - 6/18 **Poništava se ispravak 33 - 9/17.**
str. 57

91 - 6/18 **Poništava se ispravak 33(T) - 6/17.**
str. 57

V

ISPRAVCI RADIOSLUŽBE *Corrections to Radio Service*

RADIOSLUŽBA
Izdanje - *Édition 2017*

Nema ispravaka - *Nil*

VI

ISPRAVCI KATALOGA *Corrections to Catalogue*

KATALOG POMORSKIH KARATA I NAUTIČKIH PUBLIKACIJA
Izdanje - *Édition 2013*

Nema ispravaka - *Nil*

VII

NAVIGACIJSKI RADIOOGLASI RADIO NAVIGATIONAL WARNINGS

RADIOOGLASI na snazi 14. lipnja 2018. u 1200 LT (1000 UTC)

2018. godina:

- 0159 1. RADIOOGLASI NA SNAZI 140700 UTC JUN 18:
2018 GODINA: 0096/18, 0112/18, 0114/18, 0116/18, 0117/18, 0125/18, 0126/18, 0127/18, 0130/18, 0131/18, 0132/18, 0133/18, 0134/18, 0138/18, 0143/18, 0144/18, 0152/18, 0155/18, 0157/18, 0158/18.
2. PONIŠTAVA SE RADIOOGLAS BROJ: 0152/18.
- 0158 OD 15.LIPNJA DO 20. SRPNJA 2018., RADOVI NA PODMORSKOM KABELU IZMEĐU DUGOG OTOKA I RAVE.
PLOVITI OPREZNO I SMANJENOM BRZINOM.
- 0157 OD 12.06.2018. GODINE DO DALJNJEGA, LUČKO SVJETLO TURANJ NA 43-57.9 N 015-24.8 E, POGAŠENO.
- 0155 LUKA KLENOVICA, SVJETLO NA 45-06.254N 014-50.557E (WGS84), POSTAVLJENO.
KARAKTERISTIKA: C BI 3 SEKUNDE 5 METARA 2 MILJE
- 0144 02. LIPNJA 2018. U UVALI VALOVINE ZAPOČINJU RADOVI POSTAVLJANJA SKY LIFTA NA UDALJENOSTI OD 67 METARA OD OBALE. ZABRANJENA PLOVIDBA I SIDRENJE U RADIJUSU OD 150 METARA.
- 0143 MANDRE, LUČKO SVJETLO NA 44-28.7N 014-55.4E, POGAŠENO.
- 0138 PUNTARSKA DRAGA, LUKA DUNAT:
1. LUČKO SVJETLO NA 45-02.392N 014-37.328E (WGS84), POSTAVLJENO. KARAKTERISTIKA: C BI 3 SEKUNDE 5 MILJA.
2. SVJETLEĆA PLUTAČA NA 45-02.406N 014-37.324E (WGS84), POSTAVLJENA. KARAKTERISTIKA: Z BI 2 SEKUNDE 1 MILJA.
- 0134 MARINA SEGET DONJI, SVJETLEĆA OZNAKA - LATERALNA DESNA STRANA NA 43-30.909 N 016-13.804 E (WGS 84), UKLONJENA.
- 0133 MARINA SEGET DONJI, GLAVA LUKOBRANA, SVJETLO PS 539.3, SEKTOR POTAMNJENJA OD 020° DO 297°(277°), POSTAVLJEN.
- 0132 MARINA SEGET DONJI, LATERALNA LIJEVA STRANA, SVJETLO NA 43-30.864 N 016-14.111 E (WGS 84), POSTAVLJENO.
KARAKTERISTIKA: C BI(2) 4 SEKUNDE 4 METRA 2 MILJE. SEKTOR POTAMNJENJA: OD 088° DO 279°(191°).
- 0131 MARINA SEGET DONJI, LATERALNA DESNA STRANA, SVJETLO NA 43-30.908 N 016-13.817 E (WGS 84), POSTAVLJENO.
KARAKTERISTIKA: Z BI(2) 4 SEKUNDE 4 METRA 2 MILJE. SEKTOR POTAMNJENJA: OD 264° DO 296°(032°).
- 0130 RADOVI U UVALI SOLINE. PLOVITI OPREZNO.
- 0127 BARBATSKI KANAL, NA POZICIJI 44-44.687°N 014-47.244°E (WGS84,) 3 ŽUTE PLUTAČE POSTAVLJENE,
KARAKTERISTIKE: Ž BL 2 SEKUNDE 1 MILJA. PLOVITI OPREZNO.
- 0126 SUTIVAN, POSTAVLJENA STRUJOMJERNA STANICA NA 43-22.136°N 016-26.332°E (WGS 84) OZNAČENA SA ŽUTOM I CRVENOM PLUTAČOM. ZABRANJENA PLOVIDBA U RADIJUSU 200 METARA OD PLUTAČE.
- 0125 SUTIVAN, POSTAVLJENA STRUJOMJERNA STANICA NA 43-21.781°N 016-26.379°E (WGS 84) OZNAČENA SA ŽUTOM I CRVENOM PLUTAČOM. ZABRANJENA PLOVIDBA U RADIJUSU 200 METARA OD PLUTAČE.
- 0117 DO DALJNJEGA, RADOVI NA SJEVERNOJ STRANI ULAZA U KANAL VLAŠKA.
PLOVITI OPREZNO I SMANJENOM BRZINOM.
- 0116 NA 45-25.613°N 013-26.253°E POSTAVLJENA STRUJOMJERNA STANICA .
KARAKTERISTIKA: B BL, 4 SEKUNDE, 1,5 MILJA. ZABRANJENA PLOVIDBA U RADIJUSU 200 METARA OD PLUTAČE
- 0114 OD 11 SVIBNJA 2018 DO DALJNJEGA, BIT ĆE USIDRENA VALOGRAFSKA PLUTAČA I AUTOMATSKA STRUJOMJERNA STANICA U AKVATORIJU GRADA ROVINJA
1) VALOGRAFSKA PLUTAČA NA 45-03.929°N 013-27.597°E POSTAVLJENA.
KARAKTERISTIKA: Ž BL(5), 20 SEKUNDI, 4 MILJE ZABRANJENA PLOVIDBA U RADIJUSU 150 METARA OD PLUTAČE
2) AUTOMATSKA STRUJOMJERNA STANICA NA 45-04.415°N 013 30.940°E POSTAVLJENA SA SVIJETLOSNIM SIGNALOM
KARAKTERISTIKA: B BL, 4 SEKUNDE, 1,5 MILJA ZABRANJENA PLOVIDBA U RADIJUSU 200 METARA OD PLUTAČE.
- 0112 VHF SUSTAV VTS HRVATSKA U VTS SEKTORU PLOČE TRENUTNO NE RADI. BRODOVI OBVEZNICI JAVLJANJA TREBAJU KORISTITI HRVATSKE OBALNE RADIO POSTAJE ZA JAVLJANJE.
- 0096 LUKA MANDRE, DO 03. SRPNJA 2018., ZATVORENA ZA SAV PROMET.

VII

RADIO NAVIGATIONAL WARNINGS in force on, June 14 th 2018. at 1200 LT (1000 UTC)

Year 2018:

- 0159 1. RADIONAVIGATIONAL WARNINGS IN FORCE 140700 UTC JUN 18:
2018 SERIES: 0096/18, 0112/18, 0114/18, 0116/18, 0117/18, 0125/18, 0126/18, 0127/18, 0130/18, 0131/18, 0132/18, 0133/18, 0134/18, 0138/18, 0143/18, 0144/18, 0152/18, 0155/18, 0157/18, 0158/18.
2. CANCEL RADIONAVIGATIONAL WARNING: 0152/18
- 0158 FROM JUNE 15TH UNTIL JULY 20TH 2018, WORKS ON SUBMARINE POWER CABLE BETWEEN DUGI OTOK AND RAVA ISLAND. WIDE BERTH AND REDUCED SPEED REQUESTED.
- 0157 FROM JUNE 12TH 2018 UNTIL FURTHER NOTICE, PORT LIGHT TURANJ IN 43-57.9 N 015-24.8 E, UNLIT.
- 0155 KLENOVICA HARBOUR, LIGHT IN 45-06.254N 014-50.557E (WGS84), ESTABLISHED.
CHARACTERISTIC: FL R 3 SECONDS 5 METERS 2 MILES.
- 0144 JUNE 02ND 2018, IN BAY OF VALOVINE, WORKS OF SETTING SKY LIFT BEGINS, POSITION OF SKY LIFT WILL BE 67 METERS FROM THE COAST. NAVIGATION AND ANCHORING IN RADIUS OF 150 METERS PROHIBITED.
- 0143 MANDRE, PORT LIGHT IN 44-28.7N 014-55.4E, UNLIT.
- 0138 PUNTARSKA DRAGA, DUNAT PORT:
1. PORT LIGHT IN 45-02.392N 014-37.328E (WGS84), ESTABLISHED. CHARACTERISTIC: FL R 3 SECONDS 5 MILES.
2. LIGHTED BUOY IN 45-02.406N 014-37.324E (WGS84), ESTABLISHED. CHARACTERISTIC: FL G 2 SECONDS 1 MILES.
- 0134 MARINA SEGET DONJI, LIGHTED MARK - STARBOARD HAND, IN 43-30.909 N 016-13.804 E (WGS 84), PERMANENTLY DISCONTINUED.
- 0133 MARINA SEGET DONJI, PIER HEAD, LIGHT LL 539.3, OBSCURED SECTOR FROM 020° TO 297°(277°), ESTABLISHED.
- 0132 MARINA SEGET DONJI, PORT HAND, LIGHT IN 43-30.864 N 016-14.111 E (WGS 84), ESTABLISHED.
CHARACTERISTIC: FL(2) R 4 SECONDS 4 METERS 2 MILES. OBSCURED SECTOR: FROM 088° TO 279°(191°).
- 0131 MARINA SEGET DONJI, STARBOARD HAND, LIGHT IN 43-30.908 N 016-13.817 E (WGS 84), ESTABLISHED.
CHARACTERISTIC: FL(2) G 4 SECONDS 4 METERS 2 MILES. OBSCURED SECTOR: FROM 264° TO 296°(032°).
- 0130 WORKS IN UVALA SOLINE. WIDE BERTH REQUESTED.
- 0127 BARBATSKI CHANNEL, ON POSITION 44-44.687'N 014-47.244'E (WGS84), 3 YELLOW BUOYS ESTABLISH,
CHARACTERISTIC: FL Y 2 SECOND, 1 MILE WIDE BERTH REQUESTED.
- 0126 SUTIVAN, WAVEGRAPH STATION ESTABLISHED IN 43-22.136'N 016-26.332'E (WGS 84), MARKED BY YELLOW AND RED BUOY. NAVIGATION IN RADIUS OF 200 METRES PROHIBITED.
- 0125 SUTIVAN, WAVEGRAPH STATION ESTABLISHED IN 43-21.781'N 016-26.379'E (WGS 84), MARKED BY YELLOW AND RED BUOY. NAVIGATION IN RADIUS OF 200 METRES PROHIBITED.
- 0117 UNTIL FURTHER NOTICE, WORKS ON N SIDE OF THE ENTRANCE TO THE KANAL VLAŠKA AREA. WIDE BERTH AND SAFE DISTANCE REQUESTED.
- 0116 LIGHTED WAVEGRAPH STATION IN 45-03.929'N 013-27.597'E (WGS 84), ESTABLISHED.
CHARACTERISTIC: W FL 4 SECONDS 1.5 MILES. NAVIGATION IN RADIUS OF 200 METRES PROHIBITED.
- 0114 FROM 11TH OF MAY 2018 UNTIL FURTHER, WILL BE ANCHORED WAVEGRAPH STATION AND AUTOMATIC CURRENT STATION, IN SEA AREA FRONT OF CITY OF ROVINJ
1) LIGHTED WAVEGRAPH STATION IN 45-03.929'N 013-27.597'E (WGS 84), ESTABLISHED.
CHARACTERISTIC: FL(5) Y 20 SECONDS 4 MILES. NAVIGATION IN RADIUS OF 150 METRES PROHIBITED.
2) CURRENT STATION, IN 45-04.415'N 013 30.940'E IN (WGS 84) ESTABLISH CHARACTERISTIC: FL W 4 SECONDS 1,5 MILES. NAVIGATION IN RADIUS 200 METERS FROM STATION, PROHIBITED.
- 0112 VTS CROATIA VHF CHANNELS IN VTS SECTOR PLOČE IS TEMPORARILY UNAVAILABLE. SHIPS REQUIRED TO PARTICIPATE CAN REPORT VIA CROATIAN COASTAL RADIO STATIONS.
- 0096 MANDRE PORT, UNTIL JULY 3RD 2018, CLOSED FOR ALL TRAFFIC.

VII

NAVAREA III

Warnings originated from June 5th 2018 to June 12th 2018:

SECTION A

0472/18 IONIAN SEA

- 1.- "SELLIA MARINA" Italian NAVTEX station off air.
- 2.- Cancel NAVAREA III 0336/17 and this paragraph.

0473/18 EASTERN MEDITERRANEAN SEA - CYPRUS

Cancel NAVAREA III 0399/18 and this message.

0474/18 BLACK SEA - ROMANIA

Cancel NAVAREA III 0186/18 and this message.

0475/18 EASTERN MEDITERRANEAN SEA - LEBANON

- 1.- Gunnery exercises, 08 JUN18, from 0600 UTC to 1300 UTC, in area bounded by:
34-26N 035-31E
34-26N 035-37E
34-22N 035-37E
34-22N 035-31E.
- 2.- Cancel this message on 081400 UTC JUN18.

0476/18 EASTERN MEDITERRANEAN SEA - TUNISIA EAST

- 1.- "SKHIRA" lighthouse Fl W R. 6s 21.78m (W 22 M-R 15 M) established in position 34-17.2N 010-05.6W.
- 2.- Cancel this message on 262359 UTC JUN18.

0477/18 WESTERN MEDITERRANEAN SEA - ALGERIA

- 1.- Unmanned, small boat adrift in vicinity of 36-27.94N 000-44.00E at 061500 UTC JUN18.
- 2.- Cancel this message on 102359 UTC JUN18.

0478/18 BLACK SEA - CRIMEAN COAST

- 1.- Gunnery firing exercises 08, 09 and 13 thru 15 JUN18, from 0700 UTC to 1500 UTC. Navigation temporarily dangerous in area bounded by:
45-12.5N 032-37.8E
45-15.0N 032-39.5E
45-13.0N 032-45.8E
45-11.6N 032-45.0E.
- 2.- Cancel this message on 151600 UTC JUN18.

0479/18 IONIAN SEA

Cancel NAVAREA III 0414/18 and this message. WESTERN MEDITERRANEAN SEA BALEARIC - AL 0480/18
Cancel NAVAREA III 0472/18 and this message.

0481/18 AEGEAN SEA

- 1.- Firing exercise from 120500 UTC to 120900 UTC JUN18, in area bounded by:
38-50N 025-00E
38-55N 025-45E
38-30N 025-45E
38-30N 025-00E.
- 2.- Cancel this message on 121000 UTC JUN18.

VII

0482/18 EASTERN MEDITERRANEAN SEA - MALTA

Survey operations including the use of "ROV" by ship "HERCULES" from 11 JUN18 to further notice, in area bounded by:

36-05.24N 014-15.93E

36-05.72N 014-16.61E

36-00.81N 014-28.25E

36-00.08N 014-27.91E

36-02.15N 014-21.72E.

500 meters berth requested.

0483/18 AEGEAN SEA

1.- Firing exercises, 11 JUN18 from 0500 UTC to 1200 UTC, 12 JUN18 from 0901 UTC to 1200 and 13 JUN18 from 0500 UTC to 1200 UTC, in area bounded by:

38-45N 024-52E

38-45N 025-21E

38-18N 025-21E

38-18N 024-52E.

Caution advised.

2.- Cancel this message on 131300 UTC JUN18.

0484/18 SOUTH ADRIATIC SEA

1.- Military exercises from 09 to 11 JUN18, in the Bay of Durrës and the Bay of Vlora.

2.- Firing exercises 11 JUN18, from 0700 UTC to 1100 UTC. area bounded by:

40-25.00N 019-04.00E

40-25.00N 019-18.00E

40-15.00N 019-25.00E

40-15.00N 019-11.00E.

3.- Caution advised.

4.- Cancel this message on 112200 UTC JUN18.

0485/18 EASTERN MEDITERRANEAN SEA - TUNISIA EAST

1.- Derelict trawler sunk in vicinity 34-19N 010-27E. Dangerous to navigation.

2.- Cancel this message on 142359 UTC JUN18.

0486/18 BLACK SEA - ROMANIA

1.- Oceanographic and hydrographic research by ship "CPT.CDOR. ALEXANDRU CATUNEANU", from 11 to 15 JUN18, towing a streamer 200 metres, in area bounded by:

AREA 1.

45-09.7N 029-49.3E

45-05.9N 029-59.0E

45-01.2N 029-55.3E

45-05.0N 029-45.6E.

AREA 2.

44-59.4N 029-39.5E

45-01.5N 029-48.0E

44-55.9N 029-50.8E

44-53.7N 029-42.3E.

AREA 3.

44-27.7N 029-28.3E

44-25.6N 029-32.1E

44-18.6N 029-24.1E

44-20.8N 029-20.4E.

INM berth requested.

2.- Cancel this message on 152359 UTC JUN18.

VII

0487/18 EASTERN MEDITERRANEAN SEA - TUNISIA EAST

- 1.- "SKHIRA" lighthouse Fl W R. 6s 21.78m (W 22 M-R 15 M) established in position 34-17.2N 010-05.6E.
- 2.- Cancel NAVAREA III 0476/18 and this paragraph.
- 3.- Cancel this message on 262359 UTC JUN18.

0488/18 BLACK SEA

- 1.- Naval training from 091700 to 131700 UTC JUN 18, navigation temporarily dangerous in area bounded by:
44-29.7N 032-19.6E
44-38.2N 032-53.0E
44-27.8N 033-06.6E
44-05.4N 032-48.4E.
2. Cancel this message on 131800 UTC JUN 18.

0489/18 IONIAN SEA

- 1.- Scientific research by R/V TETHYS II/FGTO on 11 JUN 18 from 0000 to 2359 UTC in a radius of 20 NM centred in 36-00.0N 021-24.0E
- 2.- Wide berth requested.
- 3.- Cancel this NAVAREA III 120000 JUN 18.

0490/18 EASTERN MEDITERRANEAN SEA

- 1.- Firing exercises, days 13, 14, 20, 21, 27 and 28 JUN18 from 0700 UTC to 1500 UTC, in area bounded by:
35-08.0N 035-04.0E
35-08.0N 035-27.0E
34-49.0N 035-27.0E
34-49.0N 035-04.0E.
- 2.- Cancel this message on 281600 UTC JUN18.

0491/18 AEGEAN SEA

- 1.- Gunnery exercise, 13 JUN18 from 1000 UTC to 1300 UTC, in area bounded by:
40-16.0N 025-16.7E
40-16.0N 025-30.0E
40-11.0N 025-30.0E
40-11.0N 025-16.7E.
Caution advised.
- 2.- Cancel this message on 131400 UTC JUN18.

0492/18 MEDITERRANEAN AND BLACK SEAS

NAVAREA III Warnings in force on 11 JUN at 0600 UTC.

2016: 0168, 0210, 0225.

2017: 0015, 0521, 0546, 0715, 0808, 0943, 1010, 1011, 1012, 1013, 1014, 1015, 1016, 1017, 1018, 1019, 1020, 1021, 1022, 1023, 1024.

2018: 0009, 0010, 0031, 0064, 0070, 0077, 0169, 0176, 0221, 0301, 0307, 0314, 0332, 0337, 0369, 0384, 0420, 0436, 0449, 0451, 0453, 0455, 0456, 0465, 0478, 0481, 0482, 0483, 0485, 0486, 0487, 0488, 0490, 0491, 0492.

- 1.- Only those less than 42 days old are daily broadcasted on SafetyNET at 1200 UTC and 2400 UTC.
- 2.- All NAVAREA III warnings in force are available on the web-site www.armada.mde.es/ihm/.
- 3.- New NAVAREA III warnings are also printed in the weekly edition of Spanish Notices to Mariners (section 5).
- 4.- Cancel this message on 182359 UTC JUN18.

VII

Summary of drilling rigs updated to NAVAREA III 0492/18 warning

Adriatic Sea-Ionian Sea.


| | | |
|----------------------|-----------------|--------------------|
| <i>Unknown</i> | <i>40-50.0N</i> | <i>018-17.0E</i> |
| <i>Bonaccia</i> | <i>43-36.0N</i> | <i>014-21.2E</i> |
| <i>Steward</i> | <i>44-12.8N</i> | <i>012-46.6E</i> |
| <i>Morena I</i> | <i>44-13.6N</i> | <i>012-29.0E</i> |
| <i>Annabella</i> | <i>44-13.7N</i> | <i>013-04.4E</i> |
| <i>Ika-A''</i> | <i>44-21.5N</i> | <i>013-29.3E</i> |
| <i>Ida-B</i> | <i>44-26.8N</i> | <i>013-28.8E</i> |
| <i>Armida I</i> | <i>44-28.5N</i> | <i>012-27.2E</i> |
| <i>Unknown</i> | <i>44-30.0N</i> | <i>013-00.0E</i> |
| <i>Irina</i> | <i>44-31.7N</i> | <i>013-22.8E</i> |
| <i>Ana</i> | <i>44-41.0N</i> | <i>013-16.1E</i> |
| <i>Ivana B</i> | <i>44-41.2N</i> | <i>013-13.1E</i> |
| <i>Vesna</i> | <i>44-41.2N</i> | <i>013-19.1E''</i> |
| <i>Ivana E</i> | <i>44-44.7N</i> | <i>013-14.8E</i> |
| <i>Izabela South</i> | <i>44-57.5N</i> | <i>013-09.1E</i> |
| <i>Ocean King</i> | <i>44-58.5N</i> | <i>013-08.0E</i> |
| <i>Izabela North</i> | <i>44-58.8N</i> | <i>013-07.8E</i> |

VIII
OBAVIJESTI
Information


Obavijesti za Male karte:
Information for Small Craft Charts:

MK - 15 **Otok Prvić: podrtina**
Ucrtati  na 43°43.55'N - 015°47.50'E


Prvić island: shipwreck

Insert  in 43°43.55'N - 015°47.50'E

MK - 16 **Rt Čubrijan: svjetlo**

Izbrisati  i Z Bl 2s 8m 4M na približno 43°30.7'N - 016°14.6'E.

Rt Čubrijan: light

Delete  and Z Bl 2s 8m 4M in vicinity 43°30.7'N - 016°14.6'E.



OBRAZAC ZA OBAVIJESTI

Note for information

Molimo pomorce da, koristeći ovaj standardni obrazac, obavijeste Nautički odjel Hrvatskog hidrografskog instituta o otkrivenim opasnostima za plovidbu, uočenim promjenama na pomoćnim navigacijskim sredstvima i predlože potrebne promjene na kartama i navigacijskim publikacijama.

Mariners are requested to use this standard form to notify the Hydrographic Institute of the Republic of Croatia, Nautical Department, about discovered dangers to navigation, changes observed in aids to navigation, or corrections to charts and publications seen to be necessary.

Mjesto:

Place:

Datum:

Date:

Ime pošiljatelja (ime broda):

Name of sender (Name of ship):

Adresa ili pozivni znak i zastava broda:

Address or ship's call sign and flag:

Predmet:

Subject:

Prava ili procijenjena pozicija:

True or approx. position:

Karta ili publikacija:

Chart or publication:

Posljednji primljeni Oglas za pomorce:

Latest "Oglas za pomorce" received:

Sadržaj obavijesti:

Details:



INTERNET EDITION



POTPIS:

SIGNATURE:

Hrvatski hidrografski institut, Nautički odjel, Zrinsko-Frankopanska 161, 21000 Split, tel.: +385/0/21/308-845, 098233450, fax: +385/0/21/347-208, e-mail: naut@hhi.hr

Hydrographic Institute of the Republic of Croatia, Nautical Department, Zrinsko-Frankopanska 161, 21000 Split, Croatia, tel: +385/0/21/308-845, 098233450, fax: +385/0/21/347-208, email: naut@hhi.hr

POPIS POMORSKIH KARATA I NAVIGACIJSKIH PUBLIKACIJA
List of nautical charts and publication

POMORSKE KARTE / Charts

NAVIGACIJSKE KARTE

Nautical charts

Karta pomorska 100-15
Karta pomorska 100-16
Karta pomorska 100-17
Karta pomorska 100-18
Karta pomorska 100-19
Karta pomorska 100-20
Karta pomorska 100-21
Karta pomorska 100-22
Karta pomorska 100-23
Karta pomorska 100-24
Karta pomorska 100-25
Karta pomorska 100-26
Karta pomorska 100-27
Karta pomorska 100-28

Karta pomorska 300-31
Karta pomorska 300-32
Karta pomorska 300-33
Karta pomorska 300-34
Karta pomorska 300-35
Karta pomorska 300-36
Karta pomorska 300-37

Karta pomorska 11
Karta pomorska 13
Karta pomorska 14
Karta pomorska 15
Karta pomorska 16
Karta pomorska 17
Karta pomorska 18
Karta pomorska 20
Karta pomorska 22
Karta pomorska 32
Karta pomorska 37
Karta pomorska 47
Karta pomorska 50
Karta pomorska 63
Karta pomorska 83

Karta pomorska 101
Karta pomorska 102
Karta pomorska 108/INT 301
Karta pomorska 109/INT 302

Karta pomorska INT 3410
Karta pomorska INT 3412
Karta pomorska INT 3414

Karta pomorska 50-3
Karta pomorska 50-4
Karta pomorska 50-20

Karta pomorska 512
Karta pomorska 518
Karta pomorska 525
Karta pomorska 533
Karta pomorska 534
Karta pomorska 535

Komplet malih karata - 1. dio
Komplet malih karata - 2. dio

**INFORMATIVNE
I POMOĆNE KARTE**

Thematic and auxiliary charts

Tematska karta 950 VTS
Informativna karta 101 INFO, 2012
Karta batimetrijska B 100

Karta pomorska 10
Karta pomorska 100-29
Karta pomorska 100-30

Karta pomorska 151
Karta pomorska 152
Karta pomorska 153
Karta pomorska 154
Karta pomorska 155
Karta pomorska 156
Karta pomorska 157
Karta pomorska 158
Karta pomorska 159
Karta pomorska 160
Karta pomorska 161
Karta pomorska 171
Karta pomorska 172
Karta pomorska 173
Karta pomorska 174
Karta pomorska 175
Karta pomorska 176
Karta pomorska 177
Karta pomorska 178
Karta pomorska 179

Karta pomorska 301
Karta pomorska 302
Karta pomorska 303

Karta pomorska 401
Karta pomorska 402

Karta pomorska 501
Karta pomorska 502

Karta pomorska 532
Karta pomorska 536

PUBLIKACIJE / Publications

PRIRUČNICI ZA PLOVIDBU

Navigational handbooks

PELJAR I / Sailing Directions

Peljar I - Jadransko more - istočna obala, 2012.

POPIS SVJETALA I SIGNALA ZA MAGLU / List of lights and Fog Signals

Popis svjetala (PS) i signala za maglu - Jadransko more - istočna obala, 2017.

RADIOSLUŽBA / List of Radio Signals

Radioslužba za pomorce, 2017.

KATALOG / Catalogue

Katalog pomorskih karata i nautičkih publikacija, 2013.

NAVIGACIJSKE PUBLIKACIJE

Nautical publications

Znakovi i kratice na hrvatskim pomorskim kartama 2013.
Pomorske oznake, IALA sustav
Nautičke tablice, 1999.
Nautički godišnjak 2018.
Identifikator zvijezda, 1991.
Tablice morskih mijena, Jadransko more - istočna obala 2018.

PELJAR ZA MALE BRODOVE / Leisure Products

Peljar za male brodove, prvi dio, Piranski zaljev - Virsko more 2002.
Peljar za male brodove, drugi dio, Sedmovrača - Rt Oštra 2003.
Portolano per piccole imbarcazioni I. parte
Portolano per piccole imbarcazioni II. parte
Adriatic sea pilot volume I.
Adriatic sea pilot volume II.
Adrianautikführer für kleine Schiffe I. Teil
Adrianautikführer für kleine Schiffe II. Teil

PUBLIKACIJE ZA AŽURIRANJE

Updating publications

Oglas za pomorce - OZP
Peljar I. - Jadransko more - istočna obala - Pregled ispravaka
Popis svjetala i signala za maglu, 2017 - Pregled ispravaka
Popis svjetala i signala za maglu, 2017 - Pregled privremenih (P)
i (T) ispravaka
Peljar za male brodove - prvi dio: Pregled ispravaka
Peljar za male brodove - drugi dio: Pregled ispravaka
Adriatic sea pilot volume I. - Summary of corrections
Adriatic sea pilot volume II. - Summary of corrections

PRODAJA KARATA I NAVIGACIJSKIH PUBLIKACIJA
Sales of charts and nautical publications

1. **MARINA STORES**, www.marinastores.hr
 - Marina Stores **Zagreb**, Cvjetna cesta 11, 10000 Zagreb, +385 (0)1 6183 342, +385 (0)1 6183 341, zagreb@lalizas.com,
 - Marina Stores **Šibenik**, Obala dr. Franje Tuđmana 2, 22000 Šibenik, +385 (0)22 212268, +385 (0)22 212268, sibenik@lalizas.com,
 - Marina Stores **Dubrovnik**, Na Skali 4, 20236 Mokošica-Dubrovnik, +385 (0)20 454073, +385 (0)20 454073, dubrovnik@lalizas.com,
 - Marina Stores **Pula**, Riva 14, 52000 Pula, +385 (0)52 210904, +385 (0)52 210904, pula@lalizas.com,
 - Marina Stores **Rijeka**, M. Barača 3, 51000 Rijeka, +385 (0)51 343173, +385 (0)51 343173, rijeka@lalizas.com,
 - Marina Stores **Zadar**, Franka Lisice 91, 23000 Zadar, +385 (0)23 302147, +385 (0)23 302147, zadar@lalizas.com
 - Marina Stores **Makarska**, Kralja Zvonimira 3, 21300 Makarska, +385 (0)21 679389, +385 (0)21 679389, makarska@lalizas.com
 - Marina Stores **Dubrovnik**, Gruž, Obala Pape Ivana Pavla II 24, 20000 Dubrovnik, +385 (0)20 313063, +385 (0)20 313063, gruz@lalizas.com
 - Marina Stores **Biograd na Moru**, Kralja Petra Svačića 14, 23210 Biograd na Moru, +385 (0)23 700866, +385 (0)23 700866, biograd@lalizas.com
 - Marina Stores **Trogir**, Put Cumbrijana 22, 21220 Trogir, +385 (0)21 883031, +385 (0)21 883031, trogir@lalizas.com
 - Marina Stores **Vodice**, Artina bb, 22211 Vodice, +385 (0)22 247544, +385 (0)22 247544, vodice@lalizas.com
 - Marina Stores **Split**, Lovački put 1, 21000 Split, +385 (0)21 566683, +385 (0)21 566683, split@lalizas.com

2. **DOMINOVIĆ**, Zagreb, Hrvatske bratske zajednice 4, zgrada NSK, 10001 Zagreb, +385 (0)1 6150 315, +385 (0)1 6130 111, dominovic@dominovic.hr, www.hhi.hr/partner-webshop-dominovic

3. **INVENTING**, Zagreb, Palinovečka 19f, 10000 Zagreb, +385 (0)1 6523 921, +385 (0)1 6523 921, inventing@zg.t-com.hr
 - Bernwieser Seekarten + Flight Shop, Engerthstrasse 237/10, 1020 Wien, +431 9855166, +431 9829444, bernwieser@bernwieser.at, www.bernwieser.at

4. **NAVIGATORE**, Poreč, Riva Amfora 7, Červar-Porat, 52440 Poreč Hrvatska, +385 (0)52 436663, +385 (0)52 436663

5. **AC NAUTIK e.U.**, Anton Hubmann Platz 1, 8077 Gössendorf, +43 (0)676 3074163, support@kuestenpatentkroatien.at, www.kuestenpatentkroatien.at

6. **ENCIKLOPEDIJA d.o.o.**, Visoka 8, 21000 Split
 - Prodavaonica Split, Dražanac 45, 21000 Split, +385 (0)21 398 406, encinautika@gmail.com

7. **AURANI d.o.o.**, Banjol 101, 51280 Rab
 - Prodavaonica 1, Banjol 101, 51280 Rab, +385 (0)51 774 823, +385(0)51 725 450, aurani@ri.t-com.hr
 - Prodavaonica 2, Priko 40, 51550 Mali Lošinj, +385(0)51 233 399, +385(0)51 233 399, aurani@ri.t-com.hr

8. **DELALIJA TRGOVINA d.o.o.**, Petrovaradinska 5a, 10000 Zagreb, +385(0)1 3866 785, +385(0)98 299 880, delalija-trgovina@zg.tcom.hr, www.delani.hr

9. **GEOSUSTAVI**, Split, Gundulićeva 26, Dalma - Dobri, 21000 Split, +385 (0)21 582208, +385 (0)21 484556, info@geosustavi.hr, www.geosustavi.hr

Službene elektroničke pomorske navigacijske karte (ENC) Hrvatskog hidrografskog instituta dostupne su preko regionalnog koordinacijskog centra PRIMAR i njegove mreže ovlaštenih distributera www.primar.org

Official electronic navigational charts (ENC) issued by the Hydrographic Institute of the Republic of Croatia are available through PRIMAR RENC (regional ENC coordinating centre) and its network of authorised distributors www.primar.org

Publikacije Hrvatskog hidrografskog instituta prodaju isključivo ovlašteni distributeri.
Charts and publications are sold by authorized sales agents only.